

Fernando de la Mora, 4 de septiembre de 2025

Señora:

Dalila Noemi Zarza Paredes – Coordinadora General

Ministerio de Educación y Ciencias (MEC) – Unidad Ejecutora de Programas y Proyectos (UEPP)

Asunción, Paraguay

Ref.: CONTRATO N.º 08/2024 – LPN N.º 02/2024 “CONSTRUCCION DE ESPACIOS EDUCATIVOS PARA EL NIVEL INICIAL EN INSTITUCIONES EDUCATIVAS DE GESTION OFICIAL – PLURIANUAL” – LOTE N.º 2 – ID N.º 444.094 – PROGRAMA EXPANSION DE LA ATENCION EDUCATIVA OPORTUNA PARA EL DESARROLLO INTEGRAL DE NIÑOS/AS DESDE LA GESTACION HASTA LOS 5 AÑOS A NIVEL NACIONAL ALCANCE AMPLIADO. -

Asunto: Entrega de nota de solicitud de prórroga

De nuestra consideración:

Nos dirigimos a Ustedes, que según clausula le hacemos entrega de las siguientes documentaciones:

- Nota de solicitud de prórroga por lluvia
- Registro de Precipitaciones Diarias (DINAC) del mes
- Registro fotográfico de lluvias en obra

Sin otro particular nos despedimos atentamente

U.E.P.P. MEC			
Exp. N.º: 7115			
Recibido por: José R.			
DIA	MES	AÑO	HORA
04	09	2025	15:15


Wilson Leguizamón
 Socio Gerente
 MW INGENIERIA S.A.


Marco Leguizamón
 Socio Gerente
 MW INGENIERIA S.A.

UEPP - MEC			
INFRAESTRUCTURA			
Exp. N.º: 1026			
Recibido por: [Signature]			
DIA	MES	AÑO	HORA
8	9	25	14:14

Asunción, 4 de Setiembre de 2025

Señor:

ARQ. FRANCISCO SCHROEDER
COORDINACIÓN DE PROYECTOS DE INFRAESTRUCTURA UEPP – MEC

Presente

REFERENCIA: LPN N° 02/2024 “Construcción, de espacios Educativos de Primera Infancia en Instituciones Educativas de Gestión Oficial – Plurianual ID N° 444.094

De mi consideración:

Me dirijo a Uds. respetuosamente, con objeto de presentar el cálculo de afectación por día de lluvia, copia de **Registro de Precipitaciones** diarias emitido por la DINAC del mes de Agosto año 2025, correspondiente al Lote N°2.

Lote2 - Departamentos de CORDILLERA - CAAZAPA.

Se presentan las planillas de precipitaciones pluviales de la DINAC del mes de Agosto de 2025, fotos de días de lluvia en la zona de obra, libro de obra con los días de lluvia del mes de Agosto del 2025.

Por lo expuesto solicitamos la prórroga correspondiente al contra de referencia según planilla siguiente:

RESUMEN DE PRORROGA DE DIAS LLUVIA				
LOTE	DEPARTAMENTOS	CANTIDAD DE DIAS DE LLUVIAS	CANTIDAD DE DIAS POR INCIDENCIAS	CANTIDAD TOTAL
LOTE N°2	CORDILLERA	10	2	12
LOTE N°2	CAAZAPA	7	6	13

CORRIMIENTO DE PLAZO COORDILLERA		
Lote de obra adjudicada	Empresa Adjudicada	Orden de Servicio N° 2
lote N°2 CORDILLERA	MW Ingeniería S.A.	03/04/2025 120 DIAS
Corrimiento de plazo de ejecución de la obra		24/09/2025


Wilson Leguizamón
Socio Gerente
MW INGENIERIA S.A.




Marco Leguizamón
Socio Gerente
MW INGENIERIA S.A.


Arq. Tamia Obelar Nuñez
Reg. Prof. del MOPC N° 2.064

CORRIMIENTO DE PLAZO CAAZAPÁ		
Lote de obra adjudicada	Empresa Adjudicada	Orden de Servicio N° 2
lote N°2 CAAZAPÁ	MW Ingeniería S.A.	03/04/2024 120 DIAS
Corrimiento de plazo de ejecución de la obra		21/09/2025

Solicitamos 12 días de prórroga del mes de Agosto del 2025 para las instituciones educativas del departamento de Cordillera y 13 días de prórroga del mes de Julio del 2025 para las instituciones educativas del departamento de Caazapá.

Sin otro particular, aprovecho la oportunidad para saludarlo muy atentamente.

Representante Legal

Wilson Leguizamón
Socio Gerente
MW INGENIERIA S.A.

Marco Leguizamón
Socio Gerente
MW INGENIERIA S.A.



Arq. Tania Obelar Nuñez
Reg. Prof. del MOPC N° 2.664

CALCULO DE PRORROGA DE REGISTRISTRO DE PRESIPITACIONES DEL MES DE AGOSTO

CUADRO DE REFERENCIA PARA DETERMINAR PRORROGA POR LLUVIA		
DIA DE LLUVIA APARTIR DE 0,1mm	1 día	
consecuencias		
< 8mm	sin	consecuencia
< 9mm a 30mm	1 día	
< 31mm a 50mm	2 días	
< 51mm en adelante	3 días	



LIBRO DE OBRA Y PLANILLA DINAC

DIA	LLUVIAS EN LIBRO	REGISTRO DINAC CORDILLERA	CANTIDAD DE DIAS DE LLUVIA	REGISTRO DINAC CAAZAPA	CANTIDAD DE DIAS DE LLUVIA	SOLICITADO
1	LLUVIA EN LIBRO CORDILLERA, CAAZAPA					SOLICITADO
2	LLUVIA EN LIBRO CORDILLERA, CAAZAPA					SOLICITADO
3	LLUVIA EN LIBRO CORDILLERA, CAAZAPA	39,4	1	35,9	1	SOLICITADO
4	LLUVIA EN LIBRO CORDILLERA, CAAZAPA	4,6	1	15,4	1	SOLICITADO
5	LLUVIA EN LIBRO CORDILLERA, CAAZAPA		incidencia		incidencia	SOLICITADO
6	LLUVIA EN LIBRO CORDILLERA, CAAZAPA	0,2	1		incidencia	SOLICITADO
7	LLUVIA EN LIBRO CORDILLERA, CAAZAPA	0,2	1	33,0	1	SOLICITADO
8	LLUVIA EN LIBRO CORDILLERA, CAAZAPA				incidencia	SOLICITADO
9	LLUVIA EN LIBRO CORDILLERA, CAAZAPA				incidencia	SOLICITADO
10	LLUVIA EN LIBRO CORDILLERA, CAAZAPA					SOLICITADO
11	LLUVIA EN LIBRO CORDILLERA, CAAZAPA					SOLICITADO
12	LLUVIA EN LIBRO CORDILLERA, CAAZAPA					SOLICITADO
13	LLUVIA EN LIBRO CORDILLERA, CAAZAPA					SOLICITADO
14	LLUVIA EN LIBRO CORDILLERA, CAAZAPA					SOLICITADO
15	LLUVIA EN LIBRO CORDILLERA, CAAZAPA					SOLICITADO
16	LLUVIA EN LIBRO CORDILLERA, CAAZAPA					SOLICITADO
17	LLUVIA EN LIBRO CORDILLERA, CAAZAPA					SOLICITADO
18	LLUVIA EN LIBRO CORDILLERA, CAAZAPA			8,0	1	SOLICITADO
19	LLUVIA EN LIBRO CORDILLERA, CAAZAPA	38,4	1	44,0	1	SOLICITADO
20	LLUVIA EN LIBRO CORDILLERA, CAAZAPA	0,2	1		incidencia	SOLICITADO
21	LLUVIA EN LIBRO CORDILLERA, CAAZAPA		incidencia		incidencia	SOLICITADO
22	LLUVIA EN LIBRO CORDILLERA, CAAZAPA	0,2	1	1,1	1	SOLICITADO
23	LLUVIA EN LIBRO CORDILLERA, CAAZAPA	0,2	1			SOLICITADO
24	LLUVIA EN LIBRO CORDILLERA, CAAZAPA	0,2	1			SOLICITADO
25	LLUVIA EN LIBRO CORDILLERA, CAAZAPA					SOLICITADO
26	LLUVIA EN LIBRO CORDILLERA, CAAZAPA					SOLICITADO
27	LLUVIA EN LIBRO CORDILLERA, CAAZAPA					SOLICITADO
28	LLUVIA EN LIBRO CORDILLERA, CAAZAPA					SOLICITADO
29	LLUVIA EN LIBRO CORDILLERA, CAAZAPA					SOLICITADO
30	LLUVIA EN LIBRO CORDILLERA, CAAZAPA					SOLICITADO
31	LLUVIA EN LIBRO CORDILLERA, CAAZAPA	19,8	1	17,2	1	
TOTAL DE DIAS SOLICITADO DE LLUVIA			10,0		7,0	
TOTAL DE DIAS SOLICITADO DE INCIDENCIA			2		6	
TOTAL			12		13	

Wilson Leguizamón
Wilson Leguizamón
 Socio Gerente
 MW INGENIERIA S.A.

Marco Leguizamón
Marco Leguizamón
 Socio Gerente
 MW INGENIERIA S.A.

Arq. Tania Obelar Nuñez
Arq. Tania Obelar Nuñez
 Reg. Prof. del MOPC N° 2.664



DIRECCION DE METEOROLOGIA E HIDROLOGIA

Dpto. de Servicios Meteorológicos e Hidrológicos para el Público

SOLICITADO POR: "MW INGENIERIA".

REGISTRO DE PRECIPITACIÓN DIARIA (mm) AÑO 2025

Localidad						Latitud Sur		Longitud Oeste			Elevación	
AERÓDROMO CAAZAPA, Dpto. DE CAAZAPA						26° 10' 31,7"S		56° 21' 16,9"W			142 m s.n.m,m	
Mes	Enero	Febrero	Marzo	Abril	Mayo	Junio	Julio	Agosto	Setiembre	Octubre	Noviembre	Diciembre
Día												
1								0,0				
2								0,0				
3								35,9	✓			
4								15,4				
5								0,0	inc.			
6								0,0	inc.			
7								33,0				
8								0,0	inc.			
9								0,0	inc.			
10								0,0				
11								0,0				
12								0,0				
13								0,0				
14								0,0				
15								0,0				
16								0,0				
17								0,0				
18								8,0				
19								44,0				
20								0,0	inc.			
21								0,0	inc.			
22								1,1				
23								0,0				
24								0,0				
25								0,0				
26								0,0				
27								0,0				
28								0,0				
29								0,0				
30								0,0				
31								17,2				
Total								103,6				
Máx., 24h								44				
Día Máx.,								19				

Referencias: 0,0 sin precipitación; T precipitación no medible (Trazas); - sin datos de precipitación.

Wilson Leguizamón
Socio Gerente
MW INGENIERIA S.A.

Marco Leguizamón
Socio Gerente
MW INGENIERIA S.A.



Arq. Tania Obelar Nuñez
Reg. Prof. del MOPC Nº 2.664



DIRECCION DE METEOROLOGIA E HIDROLOGIA

Dpto. de Servicios Meteorológicos e Hidrológicos para el Público

SOLICITADO POR: "MW INGENIERIA"

REGISTRO DE PRECIPITACIÓN DIARIA (mm) AÑO 2025

Localidad						Latitud Sur		Longitud Oeste			Elevación	
Caacupé, Dpto. CORDILLERA (estación aut)						25° 24' 0" S		57° 06' 0" W			83 m s.n.m.m	
Mes	Ene.	Feb.	Mar.	Abr.	May.	Jun.	Jul.	Ago.	Set.	Oct.	Nov.	Dic.
Día												
1								0,0				
2								0,0				
3								39,4				
4								4,6				
5								0,0	inc.			
6								0,2				
7								0,2				
8								0,0				
9								0,0				
10								0,0				
11								0,0				
12								0,0				
13								0,0				
14								0,0				
15								0,0				
16								0,0				
17								0,0				
18								0,0				
19								38,4				
20								0,2				
21								0,0	inc.			
22								0,2				
23								0,2				
24								0,2				
25								0,0				
26								0,0				
27								0,0				
28								0,0				
29								0,0				
30								0,0				
31								19,8				
Total								73,4				
Máx. 24h								28,4				
Día Máx.								19				

Referencias: 0,0 sin precipitación; T precipitación no medible (Trazas); - sin datos de precipitación

Wilson Leguizamón
Socio Gerente
MW INGENIERIA S.A.

Marco Leguizamón
Socio Gerente
MW INGENIERIA S.A.
D.M.H. - DINAC

Arq. Tania Obelar Nuñez
Reg. Prof. del MOPC N° 2.664



24 ago 2025 12:47:10



24 ago 2025 12:48:14



24 ago 2025 12:49:28



24 ago 2025 12:48:10



27 ago 2025 4:22:32 p. m.



20 ago 2025 8:32:52
Eusebio Ayala
Aguilera
Cordillera



27 ago 2025 17:04:45
Eusebio Ayala
Cordillera




24 ago 2025 12:48:14



20 ago 2025 10:20:38
#Juan Perera





Arg. Tania Obelar Nuñez
Prof. del MOPC No 2.664




Arq. Tania Obelar Nuñez
Reg. Prof. del MOPC Nº 2.664








Arq. Tania Obelar Nuñez
Reg. Prof. del MOPC N° 2.664




Wilson Leguizamón
Socio Gerente
MW INGENIERIA S.A.


Marco Leguizamón
Socio Gerente
MW INGENIERIA S.A.


Arq. Tania Obelar Nuñez
Reg. Prof. del MOPC N° 2.664



Wilson Leguizamón
Wilson Leguizamón
Socio Gerente
S.A.

Marco Leguizamón
Marco Leguizamón
Socio Gerente

Tania Obelar Nuñez
Arq. Tania Obelar Nuñez
Reg. Prof. del MOPC N° 2.664