



**DIRECCION DE METEOROLOGIA E HIDROLOGIA**

Dpto. de Servicios Meteorológicos e Hidrológicos para el Público

SOLICITADO POR: "EM CONSTRUCCIONES"

**REGISTRO DE PRECIPITACIÓN DIARIA (mm) AÑO 2026**

Localidad		Latitud Sur	Longitud Oeste	Elevación									
Facultad de Ciencias Agrarias Campus "UNA" San Lorenzo		25°20'10,27"	57°31'3,38"	128 m s.n.m.m									
Mes	Ene.	Feb.	Mar.	Abr.	May.	Jun.	Jul.	Ago.	Set.	Oct.	Nov.	Dic.	
Día													
1		0,0											
2		7,2											
3		0,0											
4		0,0											
5		0,0											
6		0,0											
7		0,0											
8		0,0											
9		0,0											
10													
		0,0											
11		0,0											
12		88,6											
13		21,2											
14		0,0											
15		0,0											
16		0,0											
17		0,0											
18		0,0											
19		11,1											
20		1,1											
21		0,0											
22		0,0											
23		0,1											
24		0,0											
25		0,0											
26		0,0											
27		0,0											
28		0,0											
29													
30													
31													
Total		129,3											
Máx. 24h		88,6											
Día Máx.		12											

Referencias: 0,0 sin precipitación; T precipitación no medible (Trazas); - sin datos de precipitación





**DIRECCION DE METEOROLOGIA E HIDROLOGIA**

Dpto. de Servicios Meteorológicos e Hidrológicos para el Público

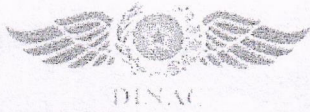
**SOLICITADO POR: "EM CONSTRUCCIONES"**

**REGISTRO DE PRECIPITACIÓN DIARIA (mm) AÑO 2025**

Localidad		Latitud Sur		Longitud Oeste		Elevación						
Facultad de Ciencias Agrarias Campus "UNA" San Lorenzo		25°20'10,27"		57°31'3,38"		128 m s.n.m.m						
Mes	Ene.	Feb.	Mar.	Abr.	May.	Jun.	Jul.	Ago.	Set.	Oct.	Nov.	Dic.
Día												
1											16,7	
2											0,0	
3											0,0	
4											0,2	
5											0,0	
6											0,0	
7											2,1	
8											0,0	
9											0,0	
10											0,0	
11											0,0	
12											37,1	
13											0,2	
14											0,0	
15											0,0	
16											0,4	
17											38,4	
18											0,0	
19											0,0	
20											0,0	
21											0,0	
22											0,0	
23											0,0	
24											0,0	
25											0,0	
26											0,0	
27											0,0	
28											0,2	
29											0,0	
30											5,4	
31												
<b>Total</b>											95,1	
<b>Máx. 24h</b>											38,4	
<b>Día Máx.</b>											17	

Referencias: 0,0 sin precipitación; T precipitación no medible (Trazas); - sin datos de precipitación





**DIRECCION DE METEOROLOGIA E HIDROLOGIA**

Dpto. de Servicios Meteorológicos e Hidrológicos para el Público

**SOLICITANTE: EM CONSTRUCCIONES**


**REGISTRO DE PRECIPITACIÓN DIARIA (mm) AÑO 2025**

Localidad		Latitud Sur		Longitud Oeste		Elevación						
Facultad de Ciencias Agrarias – San Lorenzo		25° 20' 10.3"		57° 31' 3.4"		128 m.n.s.m.m						
Mes	Enero	Febrero	Marzo	Abril	Mayo	Junio	Julio	Agosto	Setiembre	Octubre	Noviembre	Diciembre
Día												
1												3,1
2												0,0
3												0,0
4												0,0
5												0,0
6												0,0
7												0,0
8												1,1
9												25,1
10												0,0
												0,0
11												
12												16,8
13												9,4
14												0,0
15												0,0
16												13,2
17												0,0
18												0,0
19												0,0
20												0,0
												0,0
21												
22												10,9
23												18,2
24												6,7
25												42,4
26												0,2
27												31,7
28												0,0
29												39,5
30												3,5
31												3,4
												3,9
Total												229,1
Máx. 24h												42,4
Día Máx.												24



**E.M. CONSTRUCCIONES**  
y Obra de Ing. Civil  
de Erico David Meaurio Alonso  
RUC: 3.637.541 - 1

Referencias: 0,0 sin precipitación; T precipitación no medible (Trazas); - sin datos de precipitación



**DIRECCION DE METEOROLOGIA E HIDROLOGIA**


Dpto. de Servicios Meteorológicos e Hidrológicos para el Público

**SOLICITADO POR: "EM Construcciones."**

**REGISTRO DE PRECIPITACIÓN DIARIA (mm) AÑO 2026**

Localidad						Latitud Sur	Longitud Oeste				Elevación	
Facultad de Ciencias Agrarias Campus "UNA" San Lorenzo						25°20'10,27"	57°31'3,38"				128 m s.n.m.m	
Mes	Ene.	Feb.	Mar.	Abr.	May.	Jun.	Jul.	Agó.	Set.	Oct.	Nov.	Dic.
Día												
1	8,2											
2	0,0											
3	0,0											
4	0,0											
5	0,0											
6	0,0											
7	0,0											
8	0,0											
9	19,7											
10	22,1											
11	0,0											
12	0,0											
13	0,0											
14	0,0											
15	0,0											
16	0,0											
17	0,0											
18	1,8											
19	0,0											
20	0,0											
21	0,0											
22	0,0											
23	0,0											
24	0,0											
25	0,0											
26	0,0											
27	1,2											
28	39,2											
29	0,0											
30	0,0											
31												
<b>Total</b>	<b>92,2</b>											
<b>Máx. 24h</b>	<b>39,2</b>											
<b>Día Máx.</b>	<b>28</b>											

Referencias: 0,0 sin precipitación; T precipitación no medible (Trazas); - sin datos de precipitación



Maria Noelia Amarilla  
Dpto. de Servicios Meteorológicos e Hidrológicos para el Público  
DMH - DINAC