



Asunción, 2 de febrero de 2026.

Arq. Carolina Basualdo
Administradora de Contrato
Departamento Obras y Proyectos
Dirección de Infraestructura Física
Corte Suprema de Justicia

Presente

Ref.: Comunicación inclemencias climáticas.

**CONTRATO 12/2025: "MANTENIMIENTO,
REPARACIONES Y CAMBIO DE AISLACIONES
DEL SEGUNDO PISO BASAMENTO DEL
PALACIO DE JUSTICIA DE ASUNCION"- ID
N°453.116-CONVENIOMODIFICATORIO N°
141/2025**

Me dirijo a Usted, a fin de informar la suspensión de los trabajos por inclemencia climática en fecha del 22,23,24, 26, 29, 30 y 31 de del correspondiente a diciembre del 2025 y en enero del 2026 los días 8, 9,28, según lo asentado en el Libro de Obras con la aprobación del supervisor del Contrato y adjunto informe de registros de Precipitaciones, emitido por la DINAC.

Sin otro particular, me despido atentamente.

Vº Bº

Ing. Pedro Delvalle
Ing. Pedro Delvalle Rio,
Jefe de División de Obras
Dpto. Obras y Proyectos - D.I.F.

Arq. Fátima Cáceres
Aponte Latorre s.a.
CONSTRUCCIONES

RECIBIDO
Dpto. Obras y Proyectos - D.I.F.

Ent N°57. Fecha: 2/2 Firma: *Delisy Escobar*











Asunción, 02 de febrero de 2026.

PLANILLA DE SUSPENSIÓN DE TRABAJOS

REF.: L.P.N P.A.C. Nº 73/2024 - "MANTENIMIENTO, REPARACIONES Y CAMBIO DE AISLACIONES DEL SEGUNDO PISO - BASAMENTO DEL PALACIO DE JUSTICIA DE ASUNCIÓN – PLURIANUAL - AD REFERÉNDUM" ID 453.116" - CONTRATO Nº12/2025 – CONVENIO MODIFICATORIO Nº 141/2025.


Se informa, en atención al Contrato de referencia, las fechas y horarios de suspensión de los trabajos, así como el motivo y ámbito solicitante.

Periodo: 17-12-2025 al 31-01-2026

| FECHA | MOTIVO | DESDE HS. | HASTA HS. | TOTAL DE HORAS | FIRMA |
|------------|--------|-----------|-----------|----------------|---|
| 22-12-2025 | LLUVIA | | | 24 |  |
| 23-12-2025 | LLUVIA | | | 24 |  |
| 24-12-2025 | LLUVIA | | | 24 |  |
| 26-12-2025 | LLUVIA | | | 24 |  |
| 29-12-2025 | LLUVIA | | | 24 |  |
| 30-12-2025 | LLUVIA | | | 24 |  |
| 31-12-2025 | LLUVIA | | | 24 |  |
| 08-01-2026 | LLUVIA | | | 24 |  |
| 09-01-2026 | LLUVIA | | | 24 |  |
| 28-01-2026 | LLUVIA | | | 24 |  |

CANTIDAD DE DIAS CON LLUVIA DICIEMBRE – ENERO: 10 DIAS


Arq. CAROLINA BASUALDO
JEFE
Dpto. de Obras y Proyectos


Arq. Fátima Cáceres
Aponte Latorre s.a.
CONSTRUCCIONES



DIRECCION DE METEOROLOGIA E HIDROLOGIA


Dpto. de Servicios Meteorológicos e Hidrológicos para el Público

SOLICITADO POR: "APONTE LATORRE S.A"

REGISTRO DE PRECIPITACIÓN DIARIA (mm) AÑO 2025

| Localidad | | | | Latitud Sur | Longitud Oeste | Elevación | | | | | | |
|---------------------------------------|-------|---------|-------|----------------|----------------|------------|-------|--------|-----------|---------|-----------|-----------|
| AEROPUERTO "SILVIO PETTIROSSI", LUQUE | | | | 25° 14' 09,99" | 57° 30' 53,08" | 83 m s.n.m | | | | | | |
| Mes | Enero | Febrero | Marzo | Abril | Mayo | Junio | Julio | Agosto | Setiembre | Octubre | Noviembre | Diciembre |
| Día | | | | | | | | | | | | |
| 1 | | | | | | | | | | | | T |
| 2 | | | | | | | | | | | | 0,0 |
| 3 | | | | | | | | | | | | 0,0 |
| 4 | | | | | | | | | | | | 0,0 |
| 5 | | | | | | | | | | | | 0,0 |
| 6 | | | | | | | | | | | | 0,0 |
| 7 | | | | | | | | | | | | 3,0 |
| 8 | | | | | | | | | | | | 18,2 |
| 9 | | | | | | | | | | | | 0,0 |
| 10 | | | | | | | | | | | | 0,0 |
| 11 | | | | | | | | | | | | 13,0 ° |
| 12 | | | | | | | | | | | | 9,7 z |
| 13 | | | | | | | | | | | | 0,0 |
| 14 | | | | | | | | | | | | 0,0 |
| 15 | | | | | | | | | | | | 4,8 * |
| 16 | | | | | | | | | | | | 0,0 |
| 17 | | | | | | | | | | | | 0,0 |
| 18 | | | | | | | | | | | | 0,0 |
| 19 | | | | | | | | | | | | 0,0 |
| 20 | | | | | | | | | | | | 0,0 |
| 21 | | | | | | | | | | | | 5,6 z |
| 22 | | | | | | | | | | | | 26,6 * |
| 23 | | | | | | | | | | | | 5,2 z |
| 24 | | | | | | | | | | | | 2,0 z |
| 25 | | | | | | | | | | | | 0,0 |
| 26 | | | | | | | | | | | | 11,6 * |
| 27 | | | | | | | | | | | | 0,4 z |
| 28 | | | | | | | | | | | | T |
| 29 | | | | | | | | | | | | 2,8 z |
| 30 | | | | | | | | | | | | 1,1 z |
| 31 | | | | | | | | | | | | 0,2 z |
| Total | | | | | | | | | | | | 104,2 |
| Máx. 24h | | | | | | | | | | | | 26,6 |
| Día Máx. | | | | | | | | | | | | 22 |

Referencias: 0,0 sin precipitación; T precipitación no medible (Trazas); - sin datos de precipitación





DIRECCION DE METEOROLOGIA E HIDROLOGIA

Dpto. de Servicios Meteorológicos e Hidrológicos para el Público

SOLICITADO POR: "APONTE LATORRE S.A."

REGISTRO DE PRECIPITACIÓN DIARIA (mm) AÑO 2026

| Localidad | | Latitud Sur | Longitud Oeste | Elevación | | | | | | | | |
|---------------------------------------|-------|----------------|----------------|--------------|------|-------|-------|--------|-----------|---------|-----------|-----------|
| AEROPUERTO "SILVIO PETTIROSSI", LUQUE | | 25° 14' 09,99" | 57° 30' 53,08" | 83 m s.n.m.m | | | | | | | | |
| Mes | Enero | Febrero | Marzo | Abril | Mayo | Junio | Julio | Agosto | Setiembre | Octubre | Noviembre | Diciembre |
| Día | | | | | | | | | | | | |
| 1 | 3,8 | | | | | | | | | | | |
| 2 | 0,0 | | | | | | | | | | | |
| 3 | 0,0 | | | | | | | | | | | |
| 4 | 0,0 | | | | | | | | | | | |
| 5 | 0,0 | | | | | | | | | | | |
| 6 | 0,0 | | | | | | | | | | | |
| 7 | T | | | | | | | | | | | |
| 8 | 0,4 | | | | | | | | | | | |
| 9 | 20,1 | | | | | | | | | | | |
| 10 | 18,6 | | | | | | | | | | | |
| 11 | 0,0 | | | | | | | | | | | |
| 12 | 0,0 | | | | | | | | | | | |
| 13 | 0,0 | | | | | | | | | | | |
| 14 | 0,0 | | | | | | | | | | | |
| 15 | 0,0 | | | | | | | | | | | |
| 16 | 0,0 | | | | | | | | | | | |
| 17 | 0,0 | | | | | | | | | | | |
| 18 | 3,0 | | | | | | | | | | | |
| 19 | 0,0 | | | | | | | | | | | |
| 20 | 0,0 | | | | | | | | | | | |
| 21 | 0,0 | | | | | | | | | | | |
| 22 | 0,0 | | | | | | | | | | | |
| 23 | 0,0 | | | | | | | | | | | |
| 24 | 0,0 | | | | | | | | | | | |
| 25 | 0,0 | | | | | | | | | | | |
| 26 | 0,0 | | | | | | | | | | | |
| 27 | 0,0 | | | | | | | | | | | |
| 28 | 21,2 | | | | | | | | | | | |
| 29 | 0,0 | | | | | | | | | | | |
| 30 | 0,0 | | | | | | | | | | | |
| 31 | 0,0 | | | | | | | | | | | |
| Total | 67,1 | | | | | | | | | | | |
| Máx. 24h | 21,2 | | | | | | | | | | | |
| Día Máx. | 28 | | | | | | | | | | | |

Referencias: 0,0 sin precipitación; T precipitación no medible (Trazas); - sin datos de precipitación