




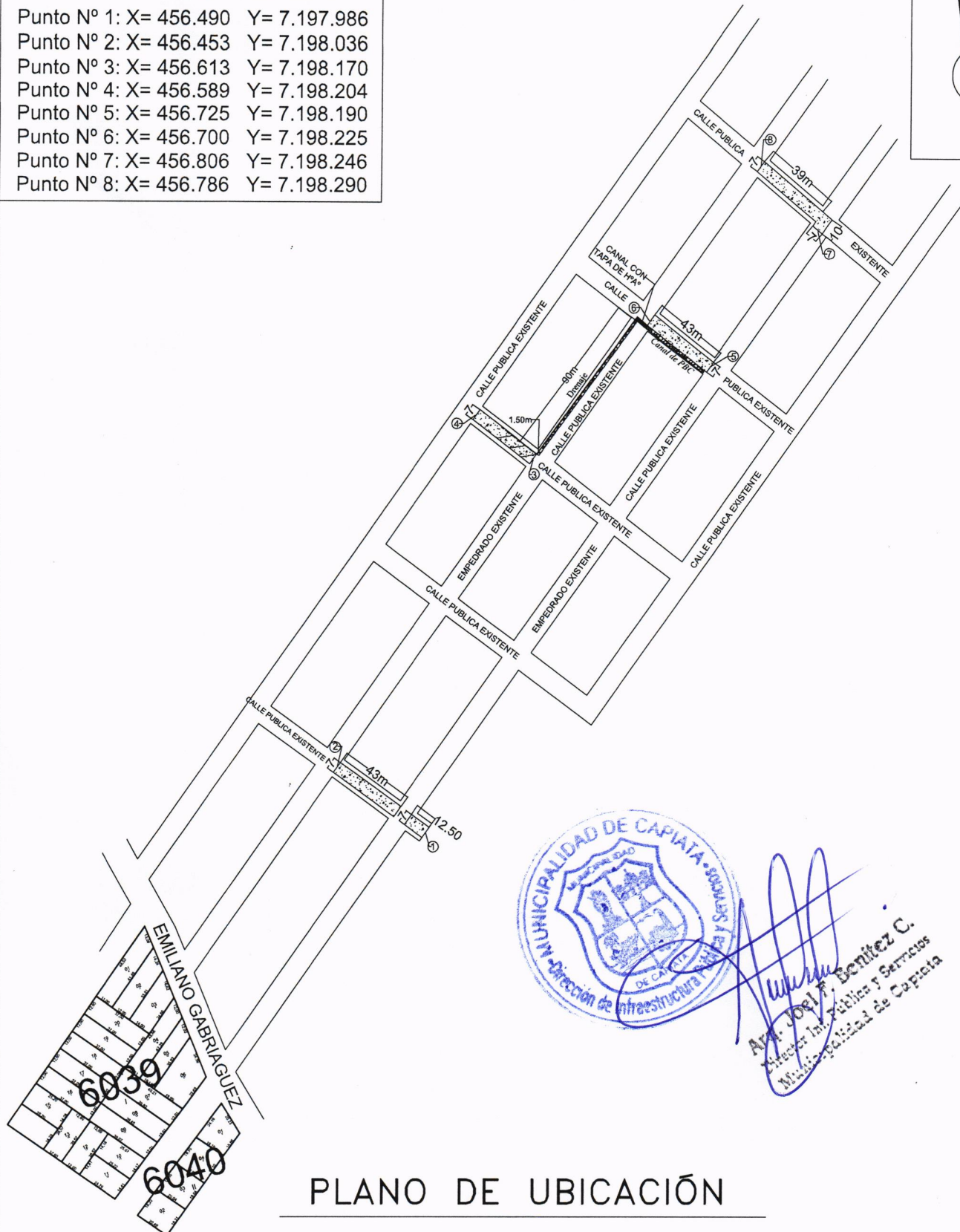
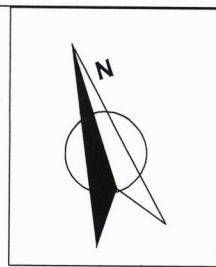
MUNICIPALIDAD DE
CAPÍATÁ



Gobierno Municipal de la Ciudad de Capiatá
Dirección de Infraestructura Pública y Servicios
Periodo 2021-2026

COORDENADAS U.T.M

Punto N° 1: X= 456.490 Y= 7.197.986
 Punto N° 2: X= 456.453 Y= 7.198.036
 Punto N° 3: X= 456.613 Y= 7.198.170
 Punto N° 4: X= 456.589 Y= 7.198.204
 Punto N° 5: X= 456.725 Y= 7.198.190
 Punto N° 6: X= 456.700 Y= 7.198.225
 Punto N° 7: X= 456.806 Y= 7.198.246
 Punto N° 8: X= 456.786 Y= 7.198.290



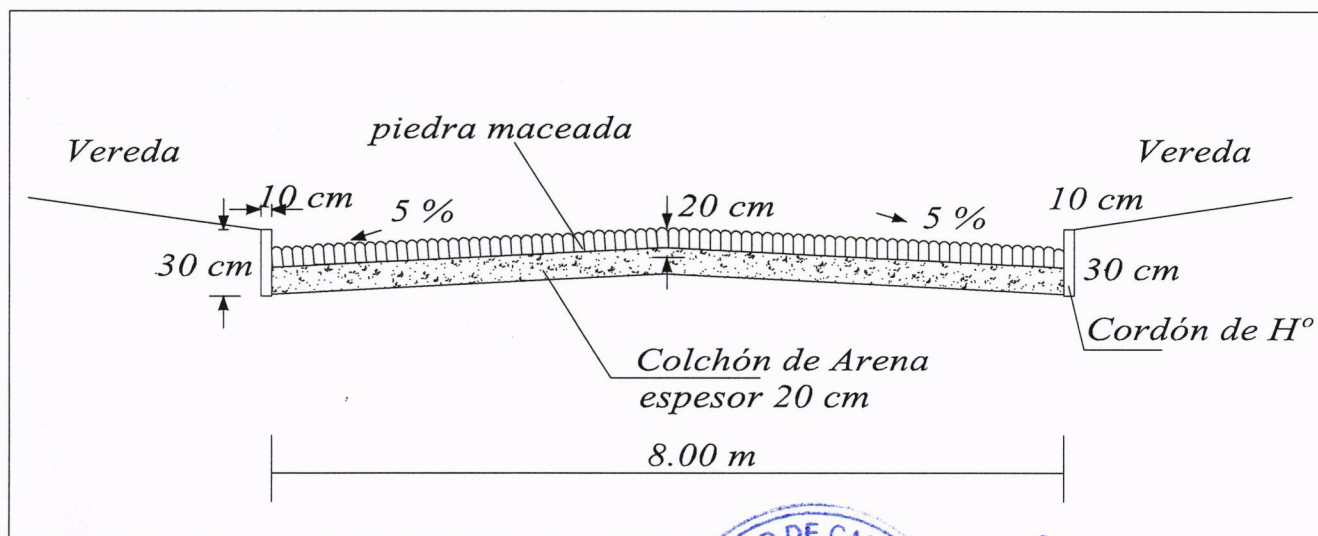

 Arq. Joel F. Benítez C.
 Director de Infraestructura y Servicios
 Municipalidad de Capiatá

PLANO DE UBICACIÓN

CALLES PUBLICA EXISTENTE
CÑIA 2ª COSTA SALINAS, Bº SAN JUAN

OBRA: PROYECTO DE EMPEDRADO CON CANAL A CIELO ABIERTO DE PBC	AÑO: 2024	Lamina N° DC - 01
DEPARTAMENTOS DE OBRAS Y PROYECTOS	SUPERFICIE TOTAL: 1.454,50 m2 COMPLEMENTARIO: 41,00 m2	Escala 1/3500

Km 23 Ruta PY 02 Mcal. Estigarribia e/ Mcal López-Teléfono 0228-364727



Arq. J. Benítez C.
Director de Infraestructura y Servicios
Municipalidad de Capiatá

CÑIA 1° NARANJATY - BARRIO SAN PATRICIO - CALLE PÚBLICA EXISTENTE

OBRA: CONSTRUCCIÓN DE EMPEDRADO	AÑO: 2024	Lámina N° 02
PROYECTISTA: CÉSAR ALCARAZ	DETALLE DE CORTE	Escala 1/2255

Km 23 Ruta PY02 Mcal. Estigarribia e/ Mcal López-Teléfono 0228-364727



MUNICIPALIDAD DE
CAPÍATÁ

*Capiatá
Por Buen
Camino*

Gobierno Municipal de la Ciudad de Capiatá
Dirección de Infraestructura Pública y Servicios
Periodo 2021-2026

COORDENADAS U.T.M.

P1 : X: 456.399 Y: 7.193.770

P2 : X: 456.364 Y: 7.193.680

P3 : X: 456.226 Y: 7.193.734

P4 : X: 456.187 Y: 7.193.670



2136

[Handwritten signature and official stamp of the Municipality of Capiatá, Dirección de Infraestructura Pública y Servicios]

COMPañIA 9° ROJAS CAÑADA - BARRIO CAACUPEMI - CALLE SAN BLAS, 29 DE SEPTIEMBRE Y SAGRADO CORAZÓN DE JESÚS

OBRA: CONSTRUCCIÓN DE EMPEDRADO

AÑO: 2024

Lámina N°
01

EMPEDRADO

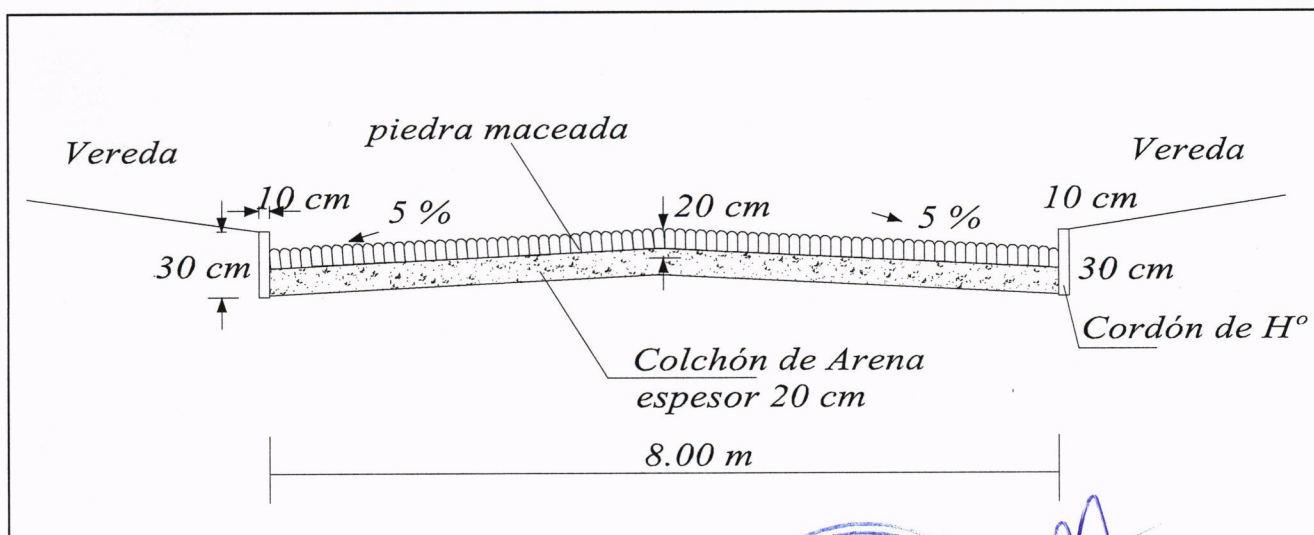
PROYECTISTA: CÉSAR ALCARAZ

SUPERFICIE TOTAL: 2.436 m2

Escala
1/2255



Km 23 Ruta PY02 Mcal. Estigarribia e/ Mcal López- Teléfono 0228-364727



Official seal of the Municipality of Capiatá, Directorate of Public Infrastructure and Services. The seal includes the text: "MUNICIPALIDAD DE CAPIATÁ", "DIRECCIÓN DE INFRAESTRUCTURA PÚBLICA Y SERVICIOS", and "MUNICIPALIDAD DE CAPIATÁ". A signature is present over the seal.

COMPAÑIA 9° ROJAS CAÑADA - BARRIO CAACUPEMI - CALLE SAN BLAS, 29 DE SEPTIEMBRE Y SAGRADO CORAZÓN DE JESÚS

OBRA: CONSTRUCCIÓN DE EMPEDRADO

AÑO: 2024

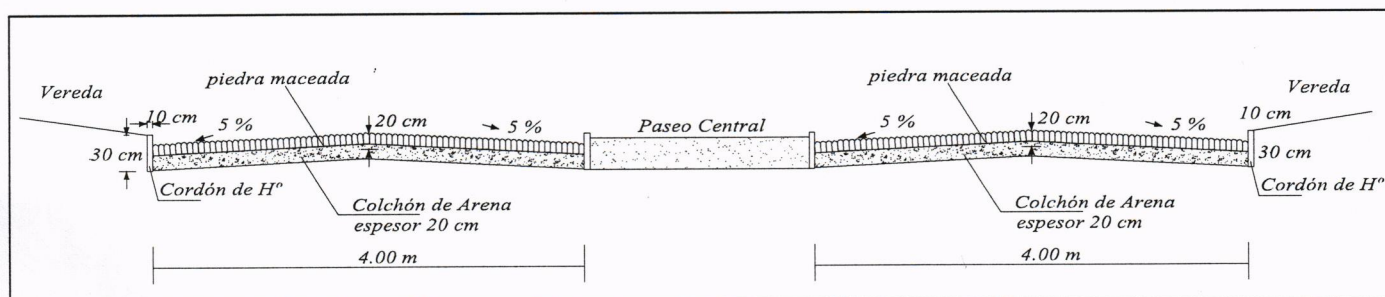
**Lámina N°
02**

PROYECTISTA: CÉSAR ALCARAZ

DETALLE DE CORTE

**Escala
1/2255**

Km 23 Ruta PY02 Mcal. Estigarribia e/ Mcal López-Teléfono 0228-364727



Arq. JOEL P. BARRERA C.
Director de Infraestructura y Servicios
Municipalidad de Capiatá

COMPAÑIA 9° ROJAS CAÑADA - BARRIO CAACUPEMI - CALLE SAN BLAS, 29 DE SEPTIEMBRE Y SAGRADO CORAZÓN DE JESÚS

OBRA: CONSTRUCCIÓN DE EMPEDRADO

AÑO: 2024

**Lámina N°
03**

PROYECTISTA: CÉSAR ALCARAZ

DETALLE DE CORTE

**Escala
1/2255**

Km 23 Ruta PY02 Mcal. Estigarribia e/ Mcal López-Teléfono 0228-364727