

A

B

Mapa sin título
Escribe una descripción para tu mapa.

- Legenda**
- Agua potable ?? san Borja
 - Despensa Romina



Google Earth
Image © 2024 Airbus



**MUNICIPALIDAD DE FRAM
DEPARTAMENTO DE ITAPÚA**

Capital Nacional del Desarrollo

PROYECTISTA

**Reparaciones generales de la Plaza
Heroes del Chaco**

LAMINA



[Handwritten signature]
Arq. Roddy Brian Duette Petterson
Reg. Prof. M.O.P.C. N° 3271

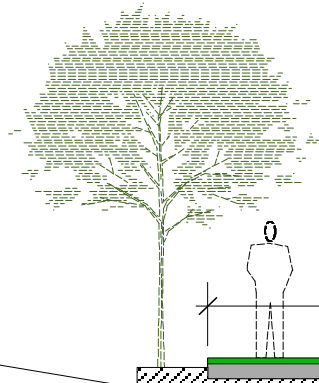

N°

A

B

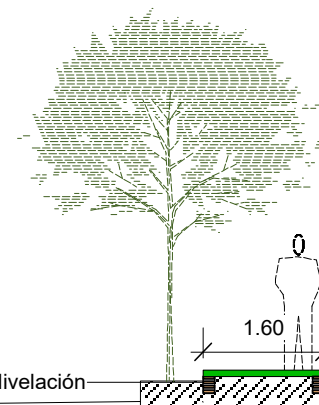
A

B



2.00

Piso de hormigon esp: 8cm sobre caminero existente
 Caminero existente
 Suelo Natural



1.60

Muro de Nivelación

Piso de hormigon esp: 8cm sobre caminero existente
 Suelo Natural

CAMINERO DE 2.00 MTS DE ANCHO / sobre caminero existente

CAMINERO DE 1.60 MTS DE ANCHO / COSTADO DE SALON



PROVISIÓN DE 40 FAROLA DE ESTE MODELO, DEBERÁN MONTARSE EN LOS LUGARES DE ESTÁN COLOCADAS LOS PROYECTORES.



MUNICIPALIDAD DE FRAM
DEPARTAMENTO DE ITAPÚA

Capital Nacional del Desarrollo

PROYECTISTA

Reparaciones generales de la Plaza
Heroes del Chaco

LAMINA



ARQUITECTURA
CONSTRUCCIÓN
 del Arq. Roddy Brian Duette Petterson

[Handwritten signature]

Arq. Roddy Brian Duette Petterson
 Reg. Prof. M.O.P.C. N° 3278

N°

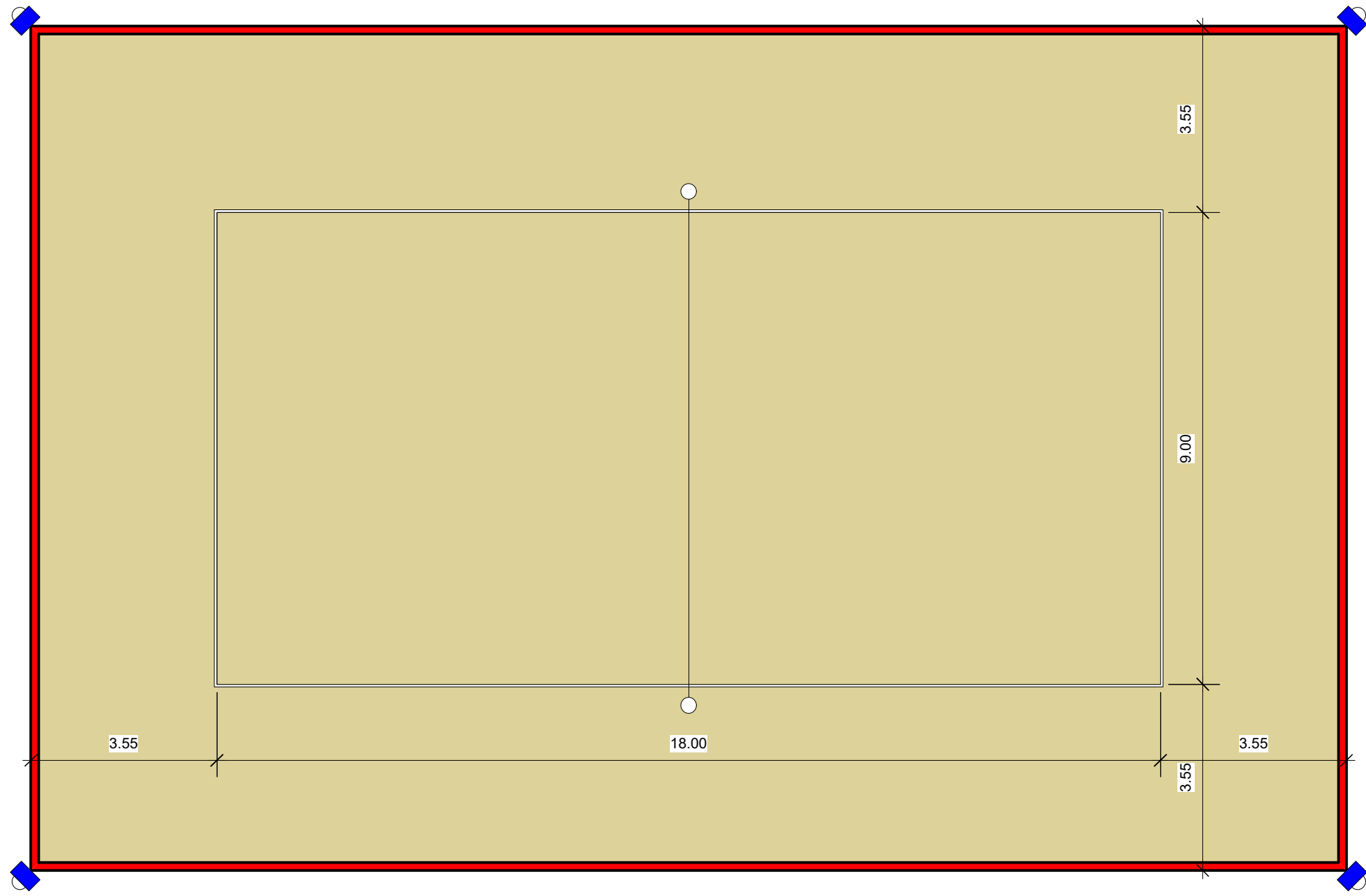
A

B

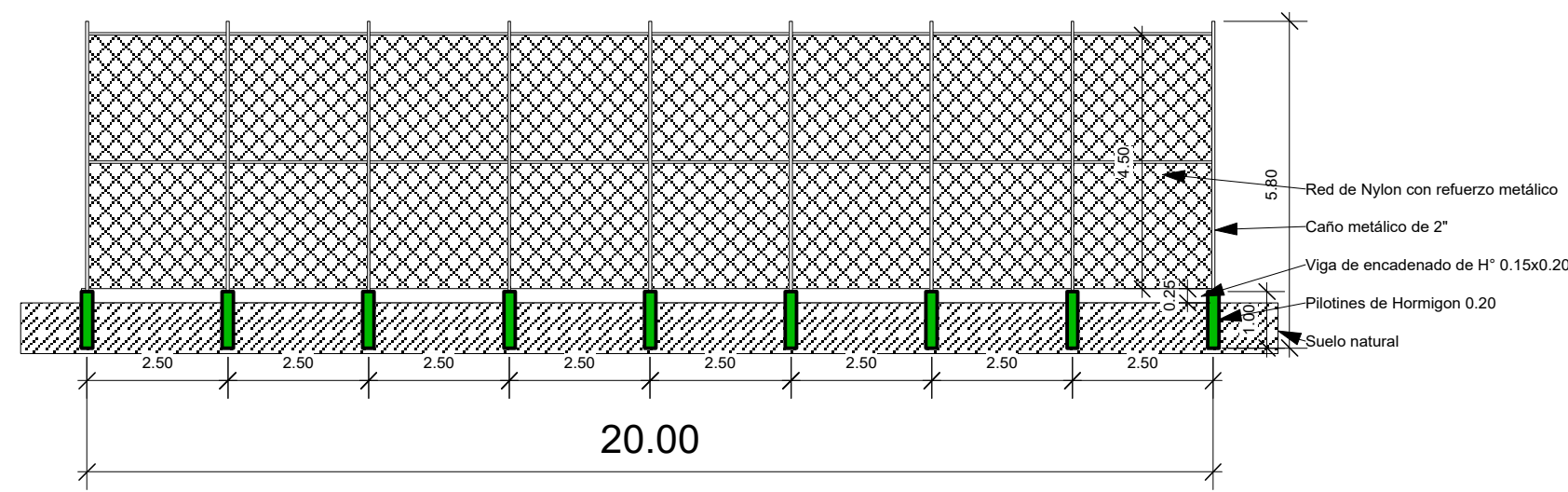
1

A

B



1



DETALLE DE PROTECCION DETRAS DE LOS ARCOS

 <p>MUNICIPALIDAD DE FRAM DEPARTAMENTO DE ITAPUÁ</p> <p>Capital Nacional del Desarrollo</p>		
<p>PROYECTISTA</p>  <p>ARQUITECTURA CONSTRUCCIÓN del Arq. Roddy Brian Duette Petterson</p>	<p>Reparaciones generales de la Plaza Heroes del Chaco</p>	<p>LAMINA</p>
 <p>Reg. Prof. M.O.P.C. N° 3278</p>		<p>N°</p>

A

B