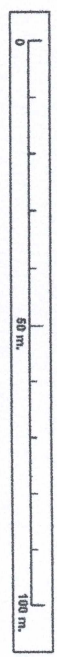


Ruta PY 21

ESCALA



COORDENADAS GEORREFERENCIALES

25°04'09.10" S 56°13'50.99" O

OBRA CONSTRUCCIÓN SENDAS PERIMETRIALES,
MUIROS DE CONTENCIÓN Y EMPERADO

UBICACION: Ciudad Dr. Cecilio Báez
Distrito de Dr. Cecilio Báez - Dpto. de Caaguazú

Ing. Gustavo Vilazquez
Secretario de Obras
GOBERNACIÓN DE CAAGUAZÚ


REFERENCIAS

AREA TOTAL DEL TERRENO:	23.600 m ² .
ZONA A RELLENAR Y COMPACTAR:	12.420 m ² .
SENDA ASFALTADA:	580 ml.
SUPERFICIE - TAJAMAR:	11.180 m ² .
CONSTRUCCIÓN DE MURO DE PBC:	400 ml.
CONSTRUCCIÓN DE EMPERADO:	1.830 m ² .

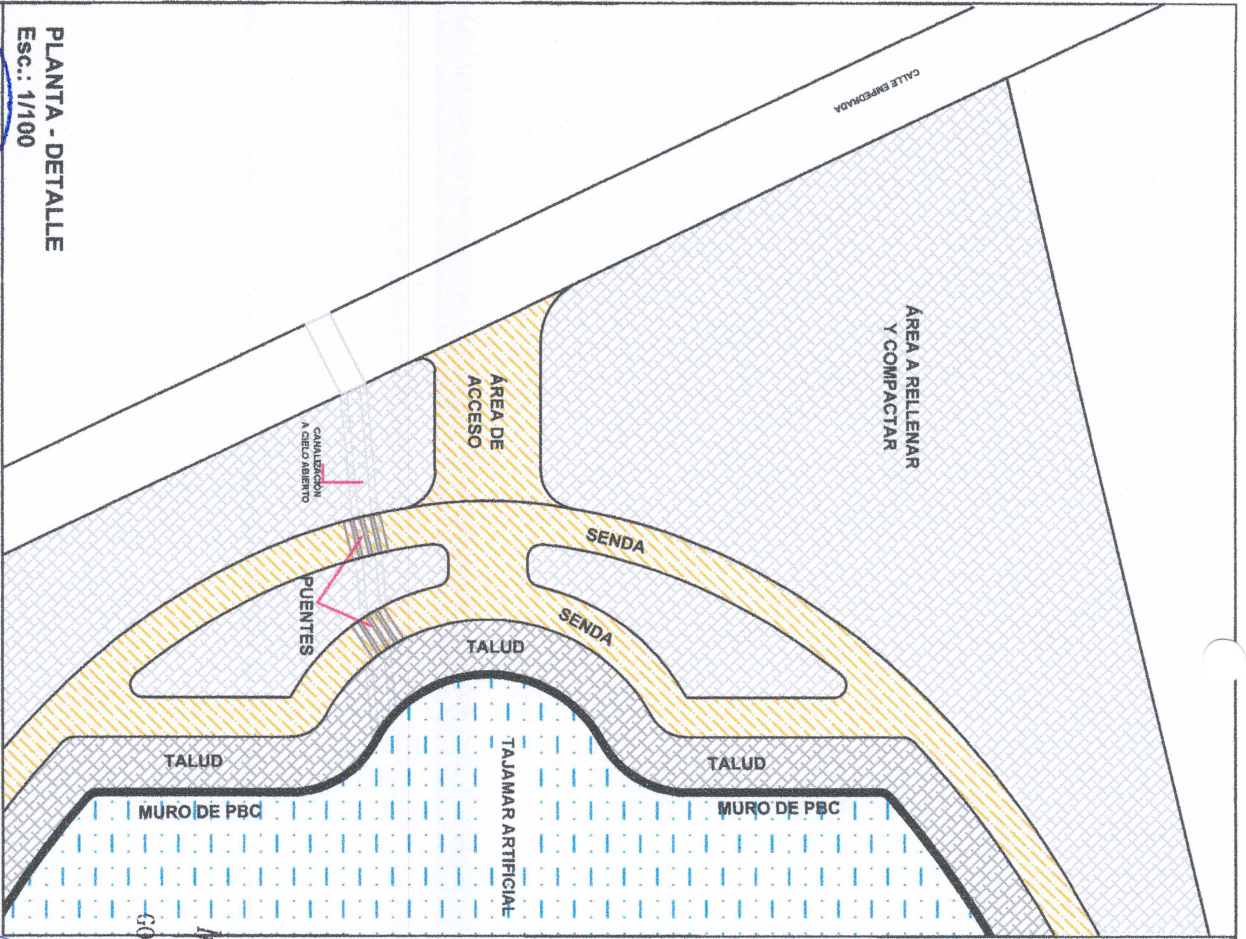
PLANTA DE UBICACION



MARCELO
¡Nuestro Gobernador!



PLANTA - DETALLE
Esc.: 1/100

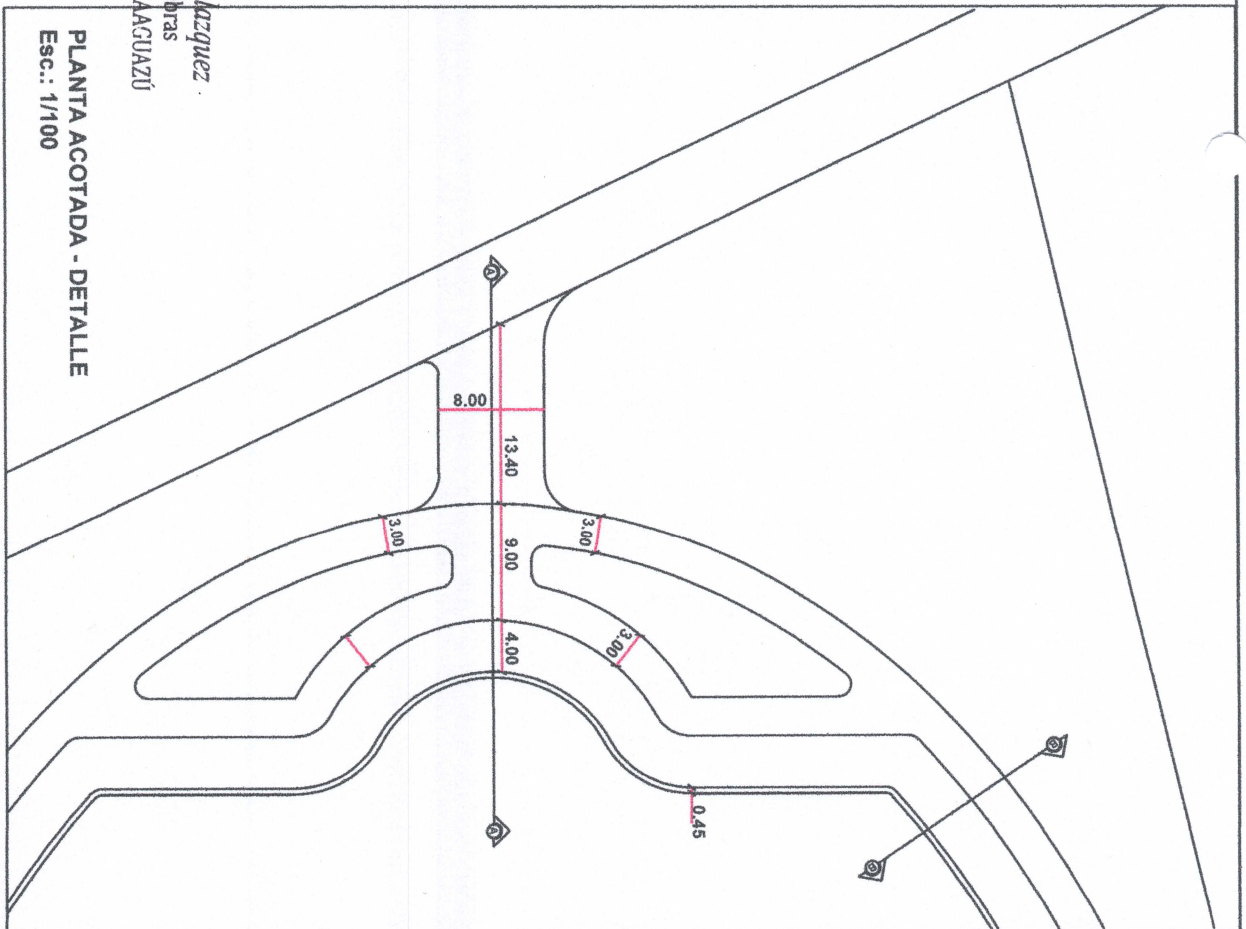


Mg. Gustavo Velazquez
Secretario de Obras
GOBERNACIÓN DE CAAGUAZÚ

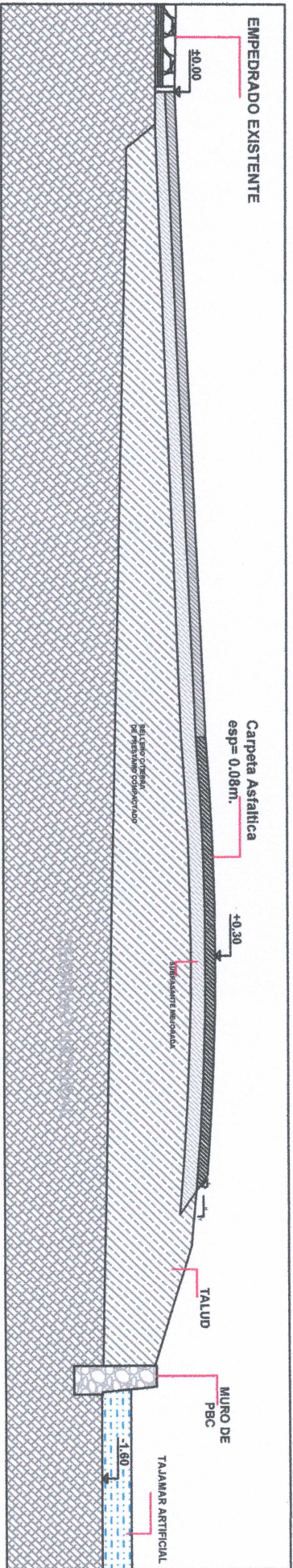
OBRA CONSTRUCCIÓN SENDAS PERIMETRALES,
MUROS DE CONTENCIÓN Y EMPEDRADO

UBICACION: Ciudad Dr. Cecilio Báez
Distrito de Dr. Cecilio Báez - Dpto. de Caaguazú

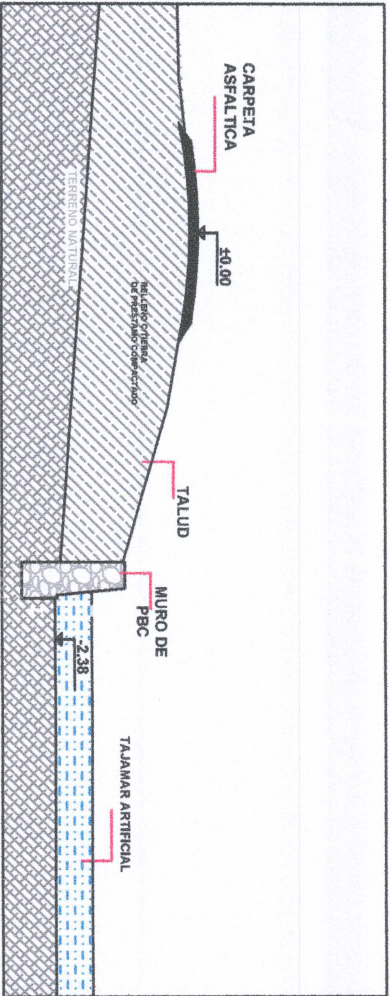
PLANTA ACOTADA - DETALLE
Esc.: 1/100



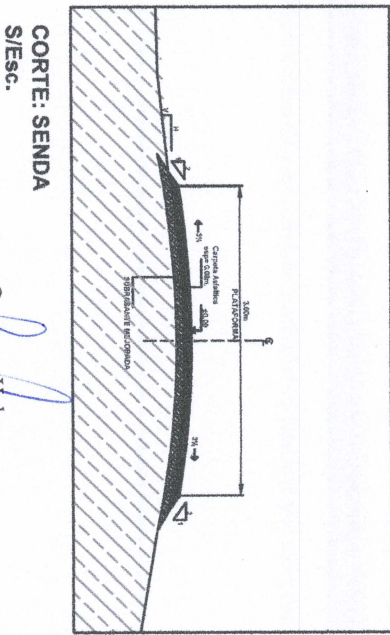
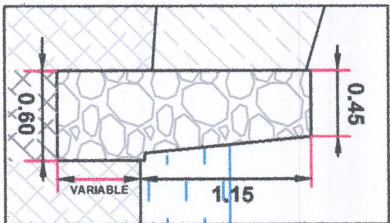
MARCELO
¡Nuestro Gobernador!



CORTE: A - A
Esc.: 1/100




CORTE: B - B
Esc.: 1/100



CORTE: SENDA
S/esc.

Ing. Gustavo Velazquez
Secretario de Obras
GOBERNACIÓN DE CAAGUAZÚ



**OBRA CONSTRUCCIÓN SENDAS PERIMETRALES,
MUROS DE CONTENCIÓN Y EMPEDRADO**

UBICACION: Ciudad Dr. Cecilio Báez
Distrito de Dr. Cecilio Báez - Dpto. de Caaguazú



MARCELO
¡Nuestro Gobernador!