

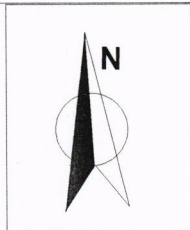


**Capiatá**  
*Por Buen Camino*


Gobierno Municipal de la Ciudad de Capiatá  
 Dirección de Infraestructura Pública y Servicios  
 Periodo 2021-2026

**COORDENADAS U.T.M.**

P1 : X: 454.236 Y: 7.194.885  
 P2 : X: 454.171 Y: 7.194.875



CALLE 4 DE OCTUBRE



**COMPAÑIA 5° YATAITY - BARRIO SAN MIGUEL - CALLE 4 DE OCTUBRE**

<b>OBRA: CONSTRUCCIÓN DE EMPEDRADO</b>	<b>AÑO: 2026</b>	<b>Lámina N° 01</b>
<b>DIRECCIÓN DE INFRAESTRUCTURA PÚBLICA Y SERVICIOS</b>	<b>SUPERFICIE TOTAL: 462,00 m2</b>	<b>Escala 1/2255</b>

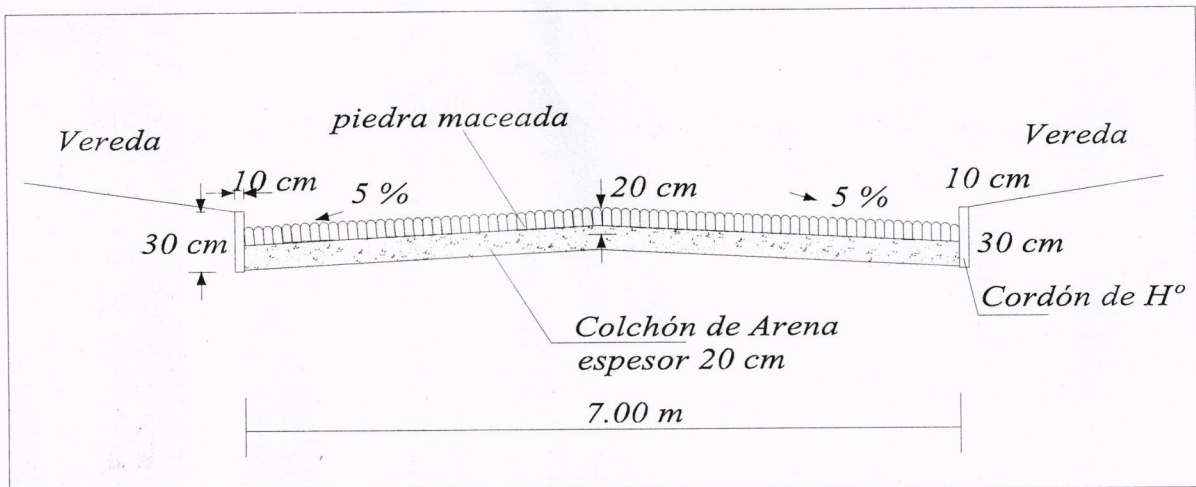
**Km 23 Ruta PY02 Mcal. Estigarribia e/ Mcal López-Teléfono 0228-634727**



MUNICIPALIDAD DE  
**CAPATÁ**

*Capiatá  
Por Buen  
Camino*

Gobierno Municipal de la Ciudad de Capiatá  
Dirección de Infraestructura Pública y Servicios  
Periodo 2021-2026



**COMPAÑIA 5° YATAITY - BARRIO SAN MIGUEL - CALLE 4 DE OCTUBRE**

**OBRA: CONSTRUCCIÓN DE EMPEDRADO**

**AÑO: 2026**

**Lámina N°  
02**

**DIRECCIÓN DE INFRAESTRUCTURA  
PÚBLICA Y SERVICIOS**

**DETALLE DE CORTE**

**Escala  
1/255**

**Km 23 Ruta PY02 Mcal. Estigarribia e/ Mcal López-Teléfono 0228-634727**



MUNICIPALIDAD DE  
**CAPATÁ**

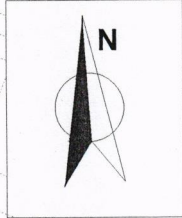
*Capiatá  
Por Buen  
Camino*

Gobierno Municipal de la Ciudad de Capiatá  
Dirección de Infraestructura Pública y Servicios  
Periodo 2021-2026

**COORDENADAS U.T.M**

P1 : X: 456.142 Y: 7.192.247

P2 : X: 456.401 Y: 7.192.149



**COMPAÑIA 9° ROJAS CAÑADA - BARRIO SAN JOSE - CALLE SANTA ISABEL**

<b>OBRA: CONSTRUCCIÓN DE EMPEDRADO</b>	<b>AÑO: 2026</b>	<b>Lámina N° 01</b>
<b>DIRECCION DE INFRAESTRUCTURA PUBLICA Y SERVICIOS</b>	<b>SUPERFICIE TOTAL: 2.040,00 m2</b>	<b>Escala 1/2255</b>

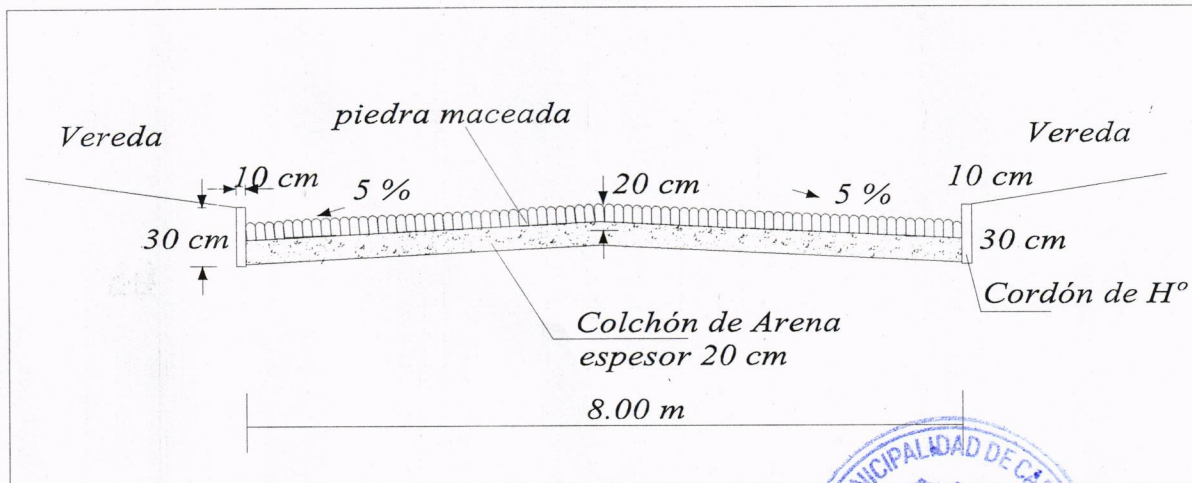
**Km 23 Ruta PY02 Mcal. Estigarribia e/ Mcal López-Teléfono 0228-634727**



MUNICIPALIDAD DE  
**CAPATÁ**

*Capiatá  
Por Buen  
Camino*

Gobierno Municipal de la Ciudad de Capiatá  
Dirección de Infraestructura Pública y Servicios  
Periodo 2021-2026



*Joel F. Benítez C.*  
Director de Infraestructura Pública y Servicios  
Municipalidad de Capiatá

**CÑÍA 9° ROJAS CAÑADA - BARRIO SAN JOSÉ -  
CALLE SANTA ISABEL**

<b>OBRA: CONSTRUCCIÓN DE EMPEDRADO</b>	<b>AÑO: 2026</b>	Lámina N° 02
<b>DIRECCIÓN DE INFRAESTRUCTURA PÚBLICA Y SERVICIOS</b>	<b>DETALLE DE CORTE</b>	Escala 1/2255

**Km 23 Ruta PY02 Mcal. Estigarribia e/ Mcal López-Teléfono 0228-634727**



MUNICIPALIDAD DE  
**CAPÍATÁ**

*Capiatá  
Por Buen  
Camino*

Gobierno Municipal de la Ciudad de Capiatá  
Dirección de Infraestructura Pública y Servicios  
Periodo 2021-2026

**COORDENADAS U.T.M**

P1 : X: 453.509 Y: 7.192.785

P2 : X: 453.603 Y: 7.192.935



**COMPAÑÍA 5° YATAITY - BARRIO SAN ANTONIO-  
CALLE "PUBLICA EXISTENTE"**

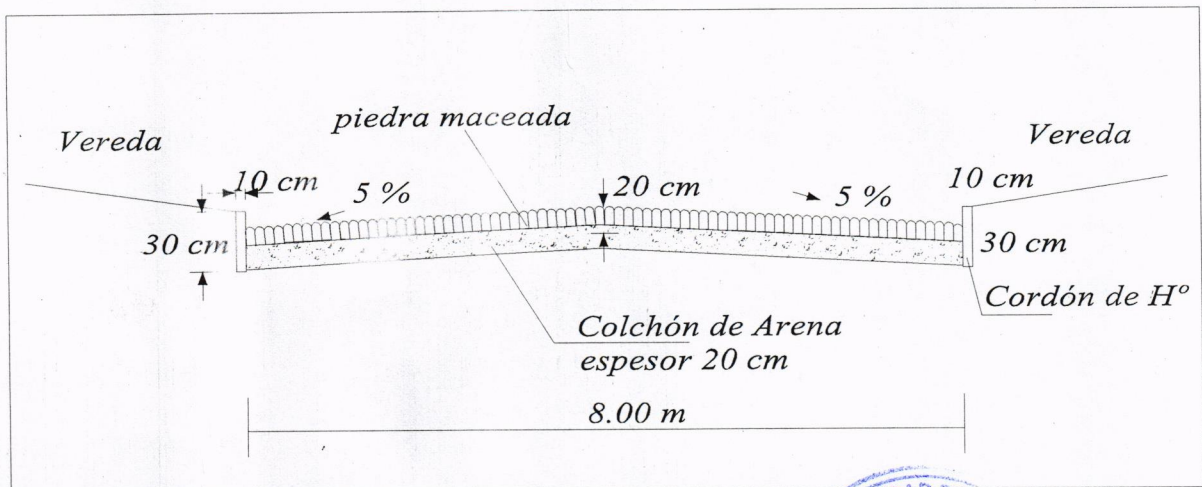
<b>OBRA: CONSTRUCCIÓN DE EMPEDRADO</b>	<b>AÑO: 2025</b>	<b>Lámina N° 01</b>
<b>DIRECCIÓN DE INFRAESTRUCTURA PÚBLICA Y SERVICIOS</b>	<b>SUPERFICIE TOTAL: 1.440 m2</b>	<b>Escala 1/2255</b>

**Km 23 Ruta PY02 Mcal. Estigarribia e/ Mcal López- Teléfono 0228-634727**



**Capiatá**  
*Por Buen Camino*

Gobierno Municipal de la Ciudad de Capiatá  
Dirección de Infraestructura Pública y Servicios  
Periodo 2021-2026



A. J. F. Benítez C.  
Director de Infraestructura Pública y Servicios  
Municipalidad de Capiatá

**CÑIA 5° YATAITY - BARRIO SAN ANTONIO - CALLE PÚBLICA EXISTENTE**

**OBRA: CONSTRUCCIÓN DE EMPEDRADO**

**AÑO: 2026**

**Lámina N°  
02**

**DIRECCIÓN DE INFRAESTRUCTURA  
PÚBLICA Y SERVICIOS**

**DETALLE DE CORTE**

**Escala  
1/2255**

**Km 23 Ruta PY02 Mcal. Estigarribia e/ Mcal López-Teléfono 0228-634727**