NOTICIAS EDICIÓN IMPRESA NACIONALES DEPORTES ESPECTÁCULOS ESPECIALES MULTIMEDIA MUNDO ABC TV

Primer hundimiento sigue sin repararse

YBY YAÚ, departamento de Concepción (Aldo Rojas Cardozo, corresponsal). La Ruta III "Gral. Elizardo Aquino", que el 10 de diciembre de 2015 se desprendiera entre los kilómetros 388,5 y 390, continúa sin ser reparada. El ministro de Obras Públicas, Ramón Jiménez Gaona, había dicho que en tres meses se repararía totalmente. En diciembre se adjudicó por G. 10.000 millones a Ecomipa (del grupo Wasmosy).



Vista actual del anterior hundimiento en la Ruta III, que sigue con vía alternativa. La erosión avanza de nuevo. / ABC Color

Ayer se pudo constatar que se continúa utilizando el camino alternativo que se había habilitado luego del evento que en principio había sido atribuido al quiebre de unos diques, pero finalmente se comprobó que fue producto de la fuerza de las aguas caídas luego de las intensas lluvias. Según el MOPC, la licitación fue por la vía de la excepción para acortar los plazos.

El agua recorrió de norte a sur y fue erosionando el costado de la ruta, pero en el Km 390 empezó a destruir

NOTAS RELACIONADAS



MOPC culpa a "los años" por derrumbe en Ruta III

MÁS LEÍDAS 24 HS EN LA SEMANA

1. Madre e hijo fallecen en choque a bordo de moto
2. "Stroessner quería volver al Paraguay"
3. Menor sufrió abuso sexual
4. Sanción por llamar "hijo de p..."
5. Diputado Alsimio Casco agrede a una mujer
6. EPP echa a Alejandro Ramos
7. De Vargas aboga por prudencia tras video del EPP
8. Anuncian ingreso de tormentas en el país
9. Una victoria por ser Cerro
10. Y la dictadura caía...

ABC COLOR EN FACEBOOK
ABC Digital

desembocar en el arroyo Guaireño, en el Km 388,5 de la ruta Gral. Aquino.

HUNDIMIENTO DE ASFALTO

El punto donde se inició la destrucción de la ruta se encuentra frente a la estancia "Luisa Ganadera SA". Desde ese lugar el agua se fue abriendo con fuerza, provocó la erosión y se "tragó" unos cien metros del asfaltado de la Ruta III y dejó solo la banquina.

COMENTARIOS

Inicie Sesión o Regístrese para comentar.

- ABC Digital no se hace responsable por los comentarios generados o publicados por lectores.
- Los usuarios que utilicen datos falsos en los registros de ABC Digital serán bloqueados.
- Se anularán las cuentas de personas que utilizen este sitio para ofender, insultar, agraviar o publicar groserías. Los comentarios considerados inapropiados serán borrados.
- Los usuarios con más de tres reportes de abuso serán dados de baja

Los Lectores Opinan Contáctenos Nuestra Historia Propiedad Intelectual Mapa De Sitio

© Copyright 2013 – Reservados todos los derechos | Yegros 745, Asunción - Paraguay – Tel: 41-51-000 Powered by LAPACHO

ASISPET

11 DE DICIEMBRE DE 2015 12:31

Apuntan a represas ilegales

El MOPC presentó denuncia contra personas innominadas en la Fiscalía del Ambiente por la destrucción de un tramo de la Ruta III. Autoridades afirman que se puede identificar a los culpables, que presumiblemente construyeron represas de manera irregular.



Zona afectada por el desborde del arroyo. / ABC Color

El ministro Ramón Jiménez Gaona fue este viernes hasta la zona conocida como Colonia Pasinho, zona límite entre Yby Yaú y Azotey, para verificar el estado del tramo de 1,5 kilómetros de la Ruta III que quedó destrozado tras el temporal que azotó a la zona el pasado miércoles.

El titular del MOPC manifestó que presentó una denuncia ante la Fiscalía del Ambiente contra personas innominadas. Agregó que hubo rotura de varias presas que fueron construidas de manera irregular, lo que provocó el desborde de las aguas y la consiguiente destrucción de los caminos.

"Tenemos indicios para creer, entender que se trata de la rotura de varias presas. Entendemos

ETIQUETAS

MOPC RUTA III

MÁS LEÍDAS 24 HS EN LA SEMANA

1. "Stroessner quería volver al Paraguay"
2. Madre e hijo fallecen en choque a bordo de moto
3. Menor sufrió abuso sexual
4. Sanción por llamar "hijo de p..."
5. EPP echa a Alejandro Ramos
6. Papelón de hija de diputado
7. De Vargas aboga por prudencia tras video del EPP
8. Diputado Alsimio Casco agrede a una mujer
9. Una victoria por ser Cerro
10. Anuncian ingreso de tormentas en el país

ABC COLOR EN FACEBOOK
ABC Digital

este daño. Hubo manejo irregular del control del agua con fines irregulares, presumiblemente con fines económicos. Ante las evidencias, el MOPC presentó denuncia en Fiscalía por el daño que aquí hemos sufrido", manifestó el ministro de Obras.

CAMINOS ALTERNATIVOS

"Nuestra prioridad se convierte en la de hacer un camino alternativo con la mayor seguridad posible. Tenemos una situación frágil en cuanto a nivel de daño", indicó Jiménez al tiempo de indicar que ese tramo deberá reconstruirse totalmente. El titular de Obras dijo además que en 48 ó 72 horas se podrá saber cuáles son los trabajos que se tienen que hacer y que estos durarán al menos "un par de meses.

"Estamos revisando la ley de contrataciones públicas, esto no puede esperar, esto es excepcional", detalló. La torrencial lluvia registrada entre la noche del miércoles último y la madrugada de ayer en los distritos de Yby Yaú y Azotey provocó el desborde de los cauces hídricos de la zona. Uno de ellos es el arroyo Guaireño, que se encuentra en el kilómetro 388,5 de la Ruta III "Gral. Aquino". En ese punto de la ruta existe una pronunciada pendiente, que hizo correr con más fuerza el agua que arrancó la capa asfáltica en unos 100 metros al erosionar la base de la ruta; solo quedó la banquina.

REFRESCATE CON MAS PULP

COMENTARIOS

Inicie Sesión o Registrese para comentar.

- ABC Digital no se hace responsable por los comentarios generados o publicados por lectores.
- Los usuarios que utilicen datos falsos en los registros de ABC Digital serán bloqueados.
- Se anularan las cuentas de personas que utilizan este sitio para ofender, insultar, agraviar o publicar groserías. Los comentarios considerados inapropiados serán borrados.
- Los usuarios con más de tres reportes de abuso serán dados de baja.

© Copyright 2013 – Reservados todos los derechos | Yegros 745, Asunción - Paraguay – Tel: 41-51-000 Powered by LAPACHO

Mañana

13 DE DICIEMBRE DE 2015

MOPC verifica destrozos en la Ruta III

YBY YAÚ, Dpto. de Concepción (Aldo Rojas, corresponsal). Técnicos del Ministerio de Obras Públicas y Comunicaciones (MOPC) y de la Secretaría del Ambiente (Seam) realizaron ayer un sobrevuelo en la zona donde el agua hizo desaparecer parte de la ruta entre los kilómetros 388,5 y 390 donde un total de 1,2 kilómetros quedaron destruidos por el agua que corrió con gran fuerza debido a la pendiente que se tiene en esa zona y posteriormente desembocaron en el arroyo Guaireño, límite natural entre los distrito de Yby Yaú y Azote'y.

Técnicos de MOPC y de la Seam sobrevolaron ayer la zona donde se produjo la "desaparición" de una parte de la Ruta III. / ABC Color

El jefe de gabinete de la Seam, Nelson Caballero, dijo que los funcionarios asignados al recorrido aéreo pudieron comprobar que lo que se produjo en la mañana del jueves último en Yby Yaú fue a consecuencia de la acumulación de agua de varios cauces hídricos ubicados en la zona.

"Las lluvias que se registraron en la zona hicieron que los cauces se llenen, esos se juntaron y cayeron con gran fuerza en la zona, lo que produjo la erosión de la tierra y posteriormente afectó a la ruta", explicó.

ETIQUETAS

MOPC RUTA III

MÁS LEÍDAS 24 HS EN LA SEMANA

1. "Stroessner quería volver al Paraguay"
2. Madre e hijo fallecen en choque a bordo de moto
3. Menor sufrió abuso sexual
4. Sanción por llamar "hijo de p..."
5. EPP echa a Alejandro Ramos
6. Papelón de hija de diputado
7. De Vargas aboga por prudencia tras video del EPP
9. Una victoria por ser Cerro
10. Anuncian ingreso de tormentas en el país

ABC COLOR EN FACEBOOK
ABC Digital

De esta manera se descarta que el daño haya sido por la rotura de represas construidas clandestinamente en las estancias ubicadas en los alrededores.

El ministro de Obras Públicas y Comunicaciones, Ramón Jiménez Gaona, luego de un recorrido por la zona el viernes, presentó una denuncia innominada en la fiscalía de Yby Yaú por la construcción de estas represas.

Trabajo coordinado

Funcionarios del MOPC junto con militares del Comando de Ingeniería, específicamente del Batallón Nº 3 ubicado en Arroyito, trabajaron coordinadamente pocas horas después de que el agua dejara de circular sobre la ruta y produjera la desaparición de la capa asfáltica.

Para hoy se prevé la culminación de los trabajos referentes al camino auxiliar para la circulación segura durante toda hora de todo tipo de vehículos.

COMENTARIOS

Inicie Sesión o Regístrese para comentar.

- ABC Digital no se hace responsable por los comentarios generados o publicados por lectores.
- Los usuarios que utilicen datos falsos en los registros de ABC Digital serán bloqueados.
- Se anularán las cuentas de personas que utilizen este sitio para ofender, insultar, agraviar o publicar groserías. Los comentarios considerados inapropiados serán borrados.
- Los usuarios con más de tres reportes de abuso serán dados de baja.

© Copyright 2013 – Reservados todos los derechos | Yegros 745, Asunción - Paraguay – Tel: 41-51-000 Powered by LAPACHO

Mariano

03 DE FEBRERO DE 2016 | OTRO PUENTE A PUNTO DE COLAPSAR, EN EL KM 267

Más peligros en la Ruta III

Por Omar Acosta, corresponsal

La Ruta III Gral. E. Aquino tiene varios puntos críticos en el segundo departamento. El puente del Km 267, zona de Toro Pirú, entre Guayaybí y Liberación, está a punto de desmoronarse y hace meses es un peligro, y las banquinas van "desapareciendo". Urgen una reacción para evitar hechos que lamentar.



Las banquinas van "desapareciendo". Los sitios más críticos se ven en Liberación, Gral. Resquín y Sta. Rosa del Aguaray. / ABC Color

La ruta III se constituye en una verdadera trampa mortal para automovilistas y camioneros por los baches, y las banquinas con cráteres, y en partes "desaparecidas" a causa de los raudales, aunque su punto más crítico está entre los distritos sampedranos de Guayaybí y Liberación, en el Km 267, en la zona conocida como Toro Pirú, donde un puente está a punto de desmoronarse.

El MOPC tomó intervención solo después de que el sábado a la madrugada se desmoronara un puente entre Guayaybí y Tacuara, en el distrito de Santaní, tragándose literalmente un bus. El MOPC intensificó los trabajos en la zona y rápidamente rehabilitó el tráfico, pero en forma provisoria. Ahí también ya se venía advirtiendo de la situación desde hace meses.

ETIQUETAS

RUTA III "GRAL. ELIZARDO AQUINO"

MÁS LEÍDAS 24 HS EN LA SEMANA

1. "Stroessner quería volver al Paraguay"
2. Madre e hijo fallecen en choque a bordo de moto
3. Menor sufrió abuso sexual
4. Sanción por llamar "hijo de p..."
5. EPP echa a Alejandro Ramos
6. Papelón de hija de diputado
7. De Vargas aboga por prudencia tras video del EPP
8. Diputado Alsimio Casco agrede a una mujer
9. Una victoria por ser Cerro
10. Anuncian ingreso de tormentas en el país

ABC COLOR EN FACEBOOK
ABC Digital

críticos en Santaní, similar cantidad en Yatatity del Norte y el quinto y la peor situación en Toro Pirú. Este tramo está hace meses con tambores que sirven de señalización. Ahora también la calzada ya está afectada y a punto de ceder.

Con esta situación los transportistas usan el carril contrario o deben esperar para cruzar, ya que la vía segura es solo media calzada. Se teme que en algún momento ocurra alguna tragedia por falta de una reparación oportuna.

El MOPC se limitó a señalizar el tramo peligroso. El vicemtinistro del MOPC, Juan M. Cano, prometió rápida intervención de acuerdo a las necesidades y posibilidades. Los puntos más difíciles se concentran en los distritos de Sta. Rosa de Aguaray, General Resquín, Liberación y Guayaybí.

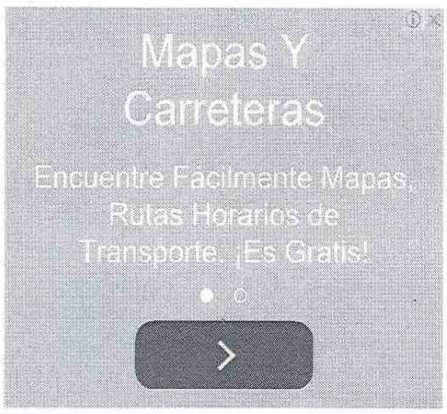

COMENTARIOS

Inicie Sesión o Regístrese para comentar.

- ABC Digital no se hace responsable por los comentarios generados o publicados por lectores.
- Los usuarios que utilicen datos falsos en los registros de ABC Digital serán bloqueados.
- Se anularán las cuentas de personas que utilizan este sitio para ofender, insultar, agraviar o publicar groserías. Los comentarios considerados inapropiados serán borrados.
- Los usuarios con más de tres reportes de abuso serán dados de baja.

Como no pongan una buena base de cemento armado con vigas, soportes y travesaños de acero para la construccion de puentes y se dejen de palos, trozos de madera, piedras y demás historias esta carretera llegará un momento en que se caiga como un castillo de naipes.

carlosalicantino HACE 5 HORAS

© Copyright 2013 – Reservados todos los derechos | Yegros 745, Asunción - Paraguay – Tel: 41-51-000 Powered by LAPACHO

Nuestra red: Amigos | Clasificados | Juegos | Música | Noticias | Dominios | Yagua | Recetas | YA! | Farándula | Personajes | Cinéfiloz | Turismo | Ticketea

- Acerca del país / About the country »
- **El clima en Asunción**: Tormentas eléctricas, 23°
- **Dólar**: 5750 | 5860 | **Euro**: 6000 | 6350

Buscar en Paraguay.co

Miércoles, 03 de Febrero de 2016, 11:44 (14:44 GMT)

- Nacionales
- Internacionales
- Deportes
- Artes & EspectÁculos
- TecnologÍa
- Archivo
- --

10 de Diciembre, 2015 | Nacionales

Agua "desintegró" parte de la Ruta 3

Varios metros de la capa asfáltica de la Ruta 3, General Elizardo Aquino, fueron arrasados por la fuerza de las aguas tras un temporal. Las imágenes en la zona de Azotey son impresionantes.

Twittear G+1 0



Las imágenes compartidas por los pobladores reflejan cómo quedó el lugar. Foto: Facebook

Las imágenes del poder de las aguas en la zona del límite entre Concepción y San Pedro son impresionantes.

El transito quedó cortado en la zona de Azotey, dejando aislados a los pobladores del departamento de Concepción y Amambay, según los primeros reportes de los ciudadanos de la zona.

Una situación similar ya se había registrado un año atrás en el puente del arroyo Chaja, cuando cedió una presa sin habilitación y su reparación había llevado varias semanas.

El Jefe del Departamento de Conservación de Rutas del Ministerio de Obras Públicas y Comunicaciones (MOPC), Ing. Julio Ríos, comunicó que están movilizando personal y maquinarias a la zona norte del país, para reperar los destrozos registrados a unos 20 kilómetros del acceso al distrito de Yby Yaú, informa Radio Nacional de San Pedro.

Según manifestó, una sección de la ruta quedó prácticamente destruida a raíz de las intensas precipitaciones registras en esa zona -de aproximadamente 180 milímetros- lo cual erosionó todo el terreno, llevándose todo por delante, incluyendo una sección de la ruta.

"Son 50 metros en donde tenemos problemas. Ya estamos movilizando a todo nuestro personal de la zona para realizar las tareas de relleno y si las condiciones climáticas permiten, tener nuevamente habilitada la ruta esta misma noche", apuntó.

Ruta 3 luego del temporal

Así quedaba la Ruta 3 Gral. Elizardo Aquino a la altura de Azotey luego del temporal de ayer. Video cortesía.

Posted by Radio Ñanduti Digital AM on jueves, 10 de diciembre de 2015

Etiquetas: ruta 3, tormenta, azotey, asfalto

Publicidad