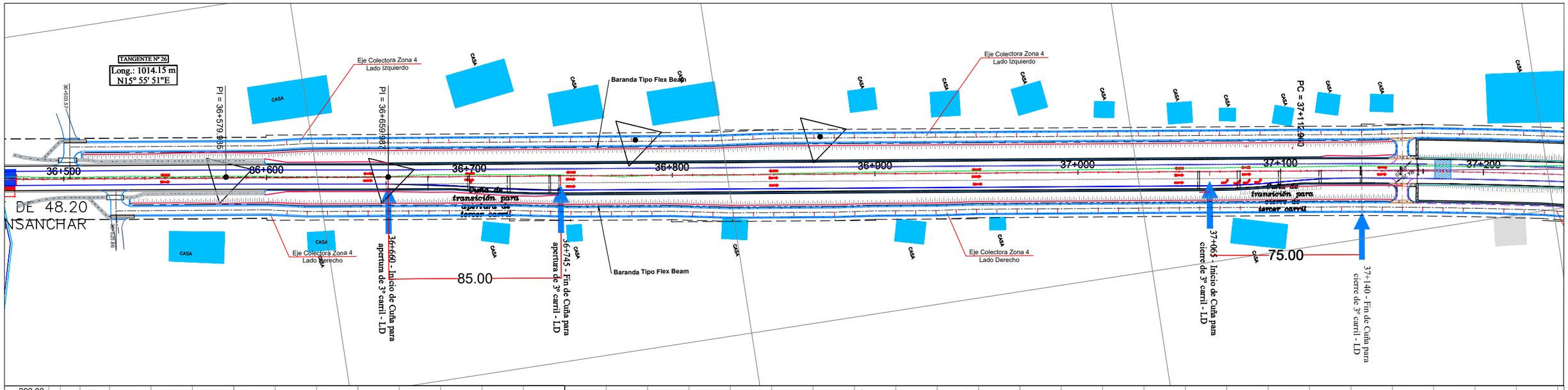

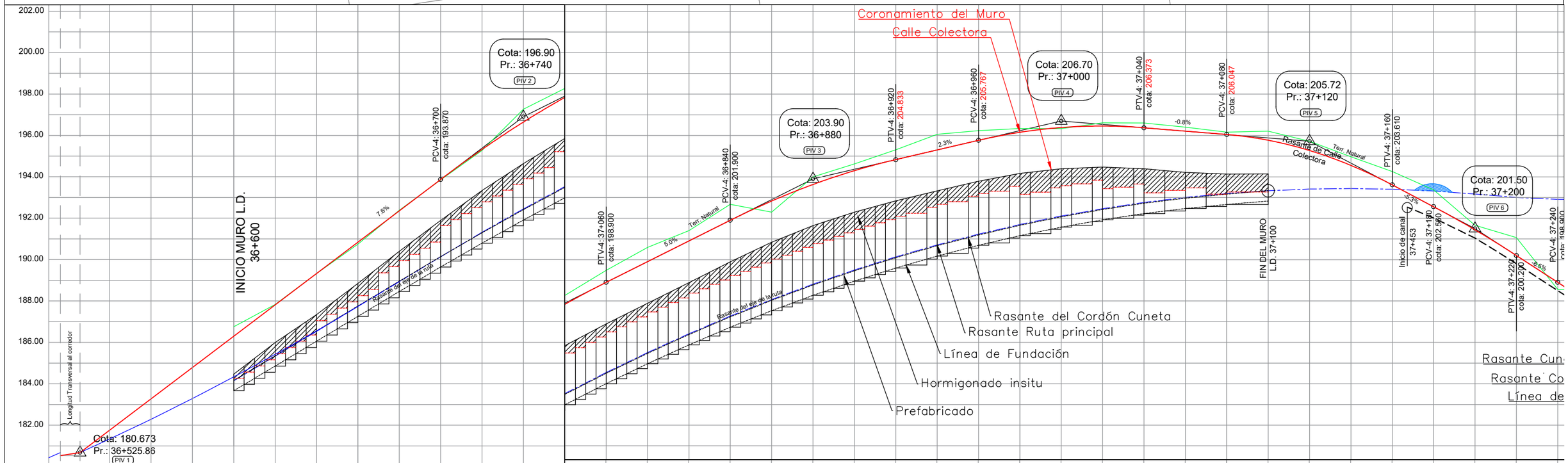

PROG.	T.N.	RASANTE COLECTORA	RASANTE RUTA
36+600		180.529	180.427
36+525.86			180.679
36+525.86		180.673	180.679
36+600		181.758	181.336
36+600		183.720	182.291
36+600		184.786	183.290
36+600	186.761	186.300	184.146
36+620	187.830	187.814	185.334
36+640	189.331	189.328	186.534
36+660	190.746	190.842	187.734
36+680	192.380	192.355	188.934
36+700	193.848	193.870	190.134
36+720	195.276	195.321	191.318
36+740	197.266	196.643	192.449
36+760	198.269	197.836	193.524
36+780	199.485	198.900	194.544
36+800	200.591	199.900	195.509
36+820	201.400	200.900	196.418
36+840	202.676	201.900	197.272
36+860	202.293	202.833	198.071
36+880	204.000	203.633	198.814
36+900	204.629	204.300	199.501
36+920	205.309	204.833	200.134
36+940	206.059	205.300	200.711
36+960	206.231	205.767	201.232
36+980	206.335	206.155	201.698
37+000	206.328	206.359	202.109
37+020	206.615	206.458	202.464
37+040	206.601	206.373	202.765
37+060	206.403	206.210	203.009
37+080	206.165	206.047	203.198
37+100	206.213	205.772	203.332
37+120	205.721	205.274	203.411
37+140	204.973	204.554	203.434
37+160	204.255	203.610	203.402
37+180	203.370	202.555	203.314
37+200	201.661	201.439	203.171
37+220	201.064	200.200	203.005

Ing. Shinichi Kashima
Director de Proyecto

CONSORCIO CENTRAL - YACHIYO

Ministerio de OBRAS PÚBLICAS Y COMUNICACIONES

GOBIERNO NACIONAL
Paraguay de la gente

JICA
Japan International Cooperation Agency

CONSULTORÍA PARA LA ELABORACIÓN DEL DISEÑO FINAL DE INGENIERÍA, EL CATASTRO Y LA FISCALIZACIÓN DEL PROYECTO DE CORREDOR DE EXPORTACIÓN DE LA REGIÓN ORIENTAL.PRESTAMO PG-P17
TRAMO 1

PLANIALTIMETRÍA
DE PROG. 36+600 A PROG. 37+717,02
C. COLECTORA LADO DER.

ESCALA:
H = 1:1000
V = 1:1000

LAMINA N°
VI-25-R1

MAPA DEL PARAGUAY
AREA DEL PROYECTO
BOLIVIA
ARGENTINA
BRASIL

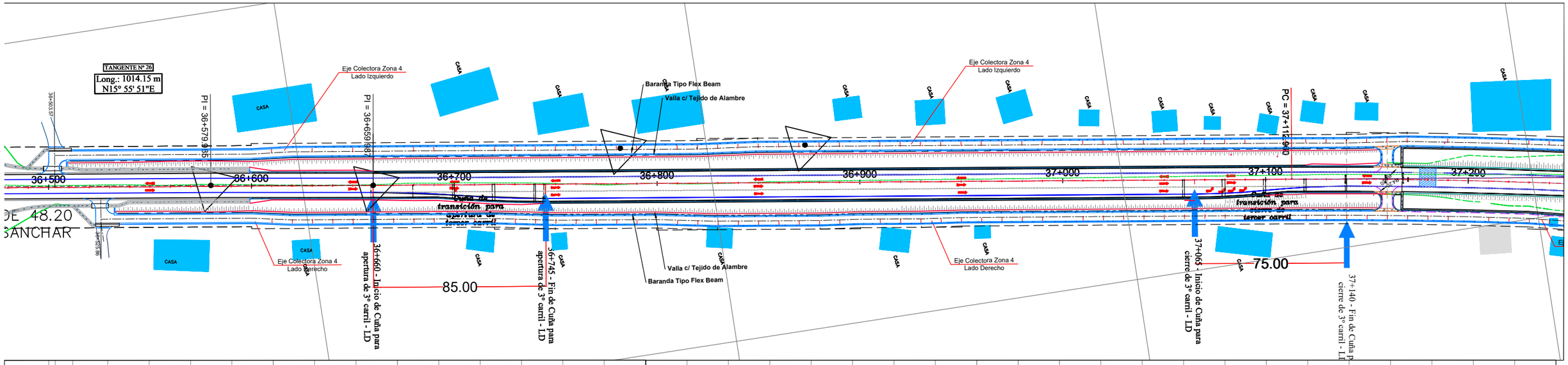

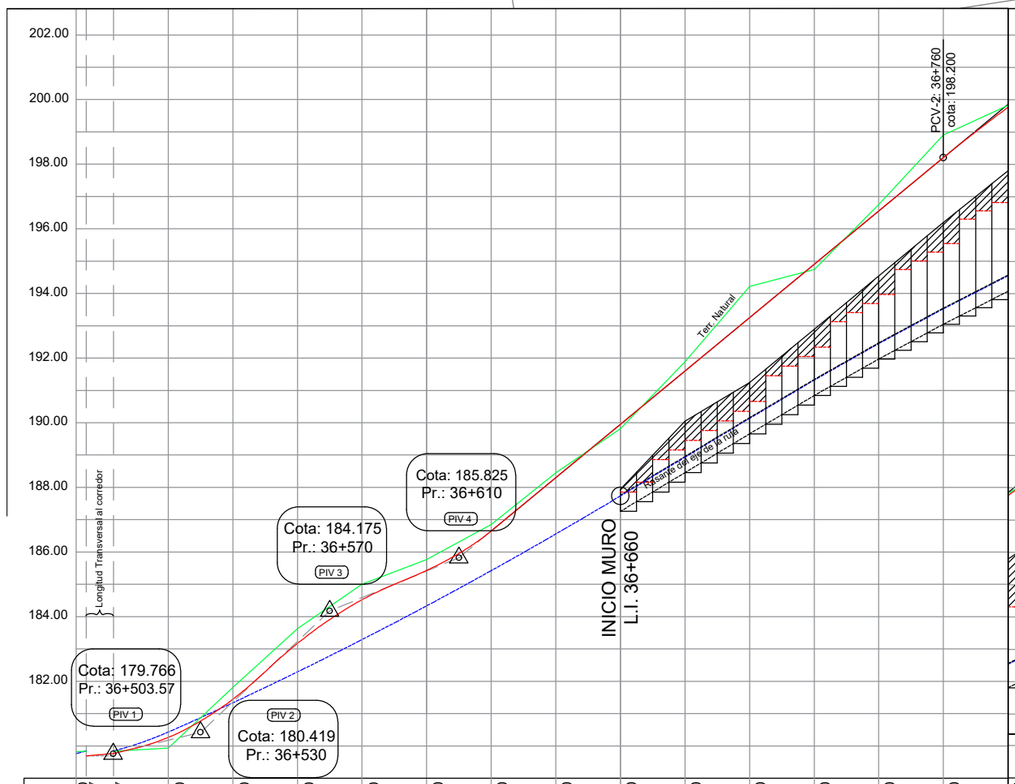

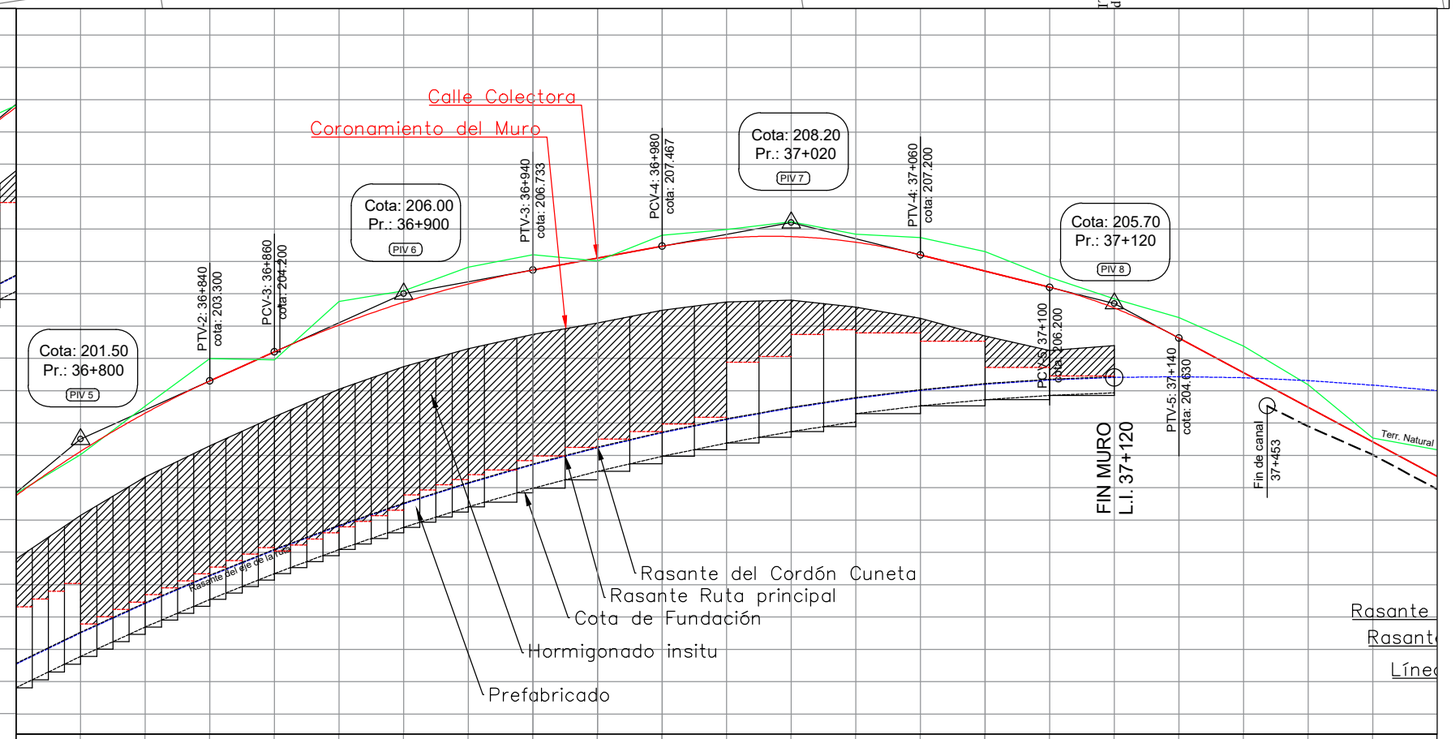

PROG.	T.N.	RASANTE COLECTORA	RASANTE RUTA
36+500		179.692	179.766
36+503.57		179.766	180.427
36+503.57			180.427
36+520		180.263	180.427
36+540		181.445	181.336
36+560		183.170	182.291
36+580		184.522	183.290
36+600	185.940	185.000	184.335
36+620	186.849	186.650	185.423
36+640	188.448	188.300	186.557
36+660	189.813	189.950	187.734
36+680	191.892	191.600	188.934
36+700	194.215	193.250	190.134
36+720	194.738	194.900	191.318
36+740	196.752	196.550	192.449
36+760	198.900	198.200	193.524
36+780	199.818	199.756	194.544
36+800	201.022	201.125	195.509
36+820	202.523	202.306	196.418
36+840	203.990	203.300	197.272
36+860	203.952	204.200	198.071
36+880	205.758	205.033	198.814
36+900	206.092	205.733	199.501
36+920	206.818	206.300	200.134
36+940	207.203	206.733	200.711
36+960	207.014	207.100	201.232
36+980	207.811	207.467	201.698
37+000	207.983	207.725	202.109
37+020	208.229	207.767	202.464
37+040	207.842	207.592	202.765
37+060	207.739	207.200	203.009
37+080	207.305	206.700	203.198
37+100	206.509	206.200	203.332
37+120	205.839	205.558	203.411
37+140	205.265	204.630	203.434
37+160	204.377	203.529	203.402
37+180	203.180	202.443	203.314
37+200	201.533	201.357	203.171

Ing. Shinichi Kashima
Director de Proyecto

yec
CONSORCIO CENTRAL - YACHIYO

Ministerio de OBRAS PÚBLICAS Y COMUNICACIONES

GOBIERNO NACIONAL
Paraguay de la gente

JICA
Japan International Cooperation Agency

CONSULTORÍA PARA LA ELABORACIÓN DEL DISEÑO FINAL DE INGENIERÍA, EL CATASTRO Y LA FISCALIZACIÓN DEL PROYECTO DE CORREDOR DE EXPORTACIÓN DE LA REGIÓN ORIENTAL.PRESTAMO PG-P17
TRAMO 1

C. COLECTORA LADO IZQ.
PLANIALTIMETRÍA
DE PROG. 36+600 A PROG. 37+717,02

ESCALA:
H = 1:1000
V = 1:1000

LAMINA N°
VI-27-R1

MAPA DEL PARAGUAY
AREA DEL PROYECTO
BOLIVIA
ARGENTINA
BRASIL

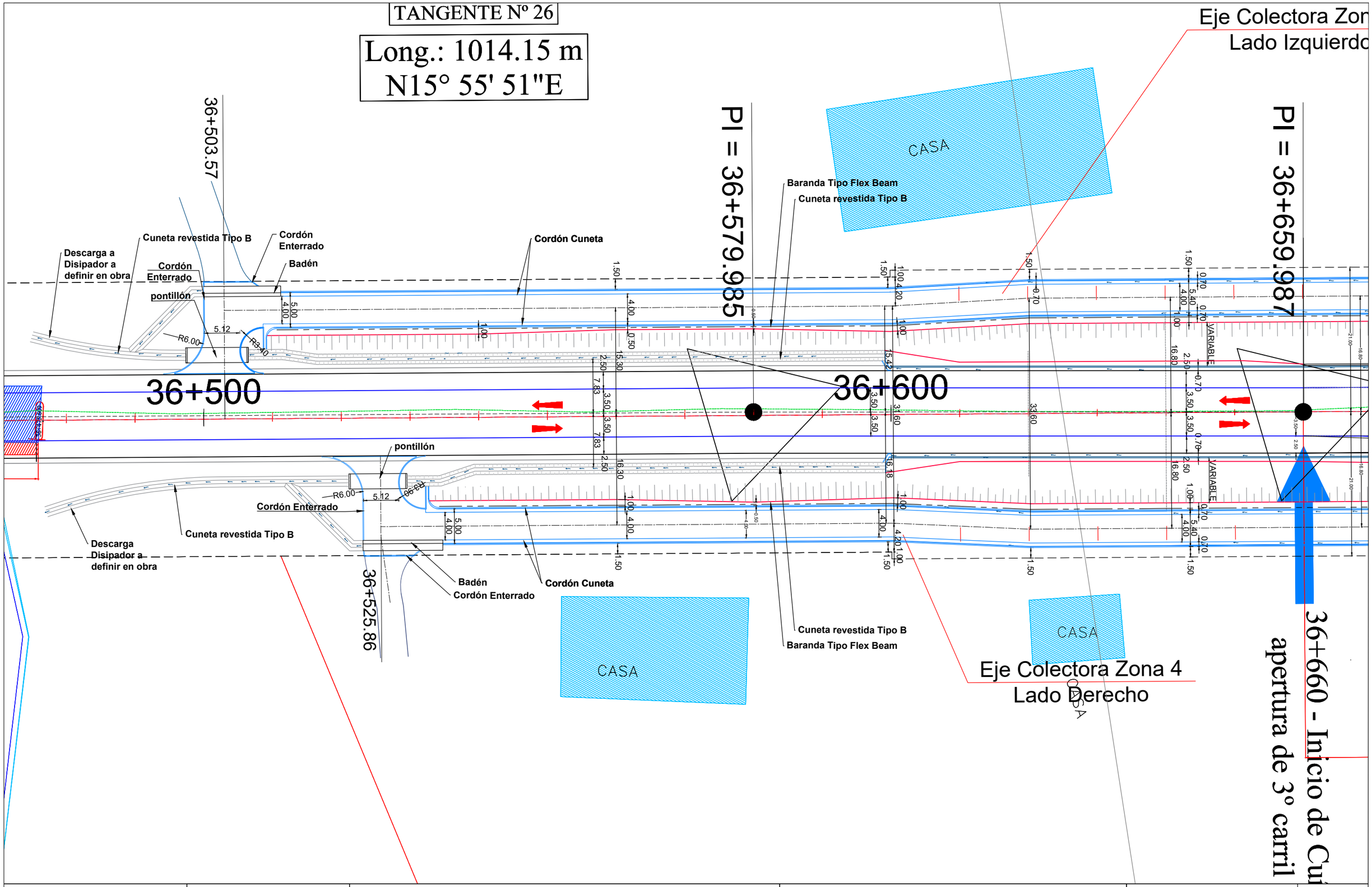

Ing. Shinichi Kashima
Director de Proyecto

CONSORCIO CENTRAL - YACHIYO

Ministerio de OBRAS PÚBLICAS Y COMUNICACIONES

GOBIERNO NACIONAL Paraguay de la gente

JICA Japan International Cooperation Agency

CONSULTORÍA PARA LA ELABORACIÓN DEL DISEÑO FINAL DE INGENIERÍA, EL CATASTRO Y LA FISCALIZACIÓN DEL PROYECTO DE CORREDOR DE EXPORTACIÓN DE LA REGIÓN ORIENTAL.PRESTAMO PG-P17
TRAMO 1

PLANIALTIMETRÍA
DE PROG. 36+500 A PROG. 37+717,02
C. COLECTORA EXTENSIÓN

ESCALA: 1:500

LAMINA N°

MAPA DEL PARAGUAY
AREA DEL PROYECTO
BOLIVIA
ARGENTINA
BRASIL

(Prog.: 36+540.000)



(Prog.: 36+525.860)

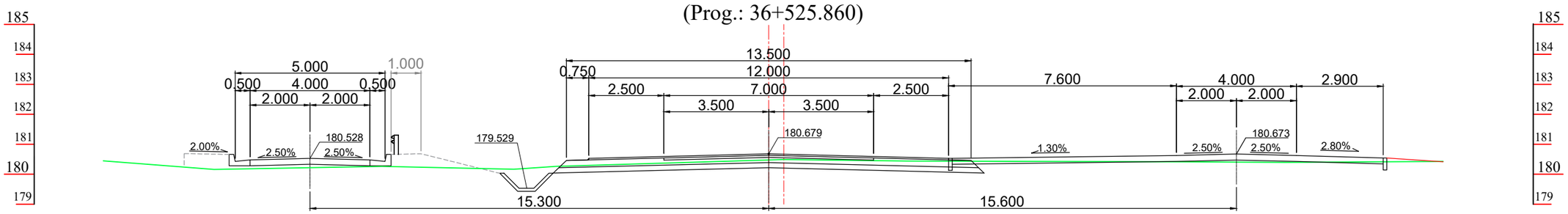

(Prog.: 36+520.000)

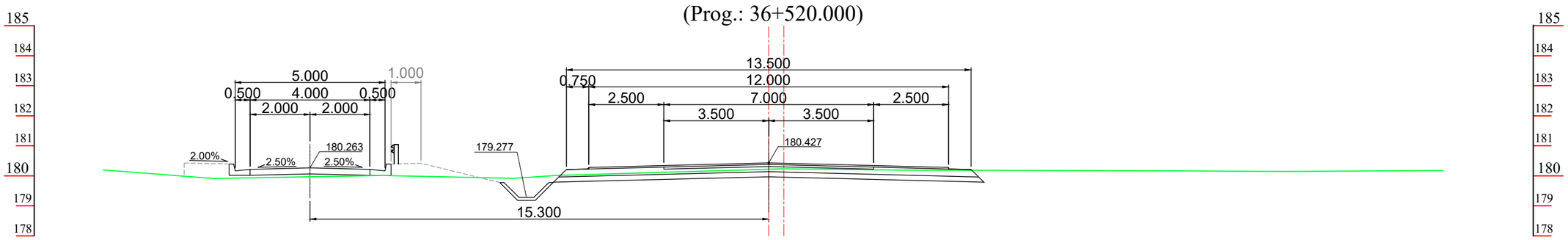

(Prog.: 36+500.000)

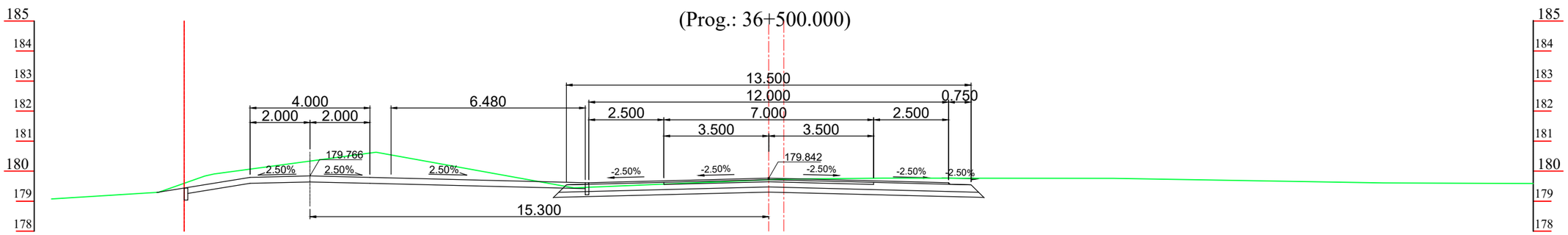

---------- Ing. Shinichi Kashima Director de Proyecto	yec CONSORCIO CENTRAL - YACHIYO	Ministerio de OBRAS PÚBLICAS Y COMUNICACIONES GOBIERNO NACIONAL Paraguay de la gente JICA Japan International Cooperation Agency	CONSULTORÍA PARA LA ELABORACIÓN DEL DISEÑO FINAL DE INGENIERÍA, EL CATASTRO Y LA FISCALIZACIÓN DEL PROYECTO DE CORREDOR DE EXPORTACIÓN DE LA REGIÓN ORIENTAL.PRESTAMO PG-P17 TRAMO 1	CALLES COLECTORAS DE GUARAPAY 36+500 A 37+717.02 SECCIÓN TRANSVERSAL	ESCALA: 1:150	LAMINA N°

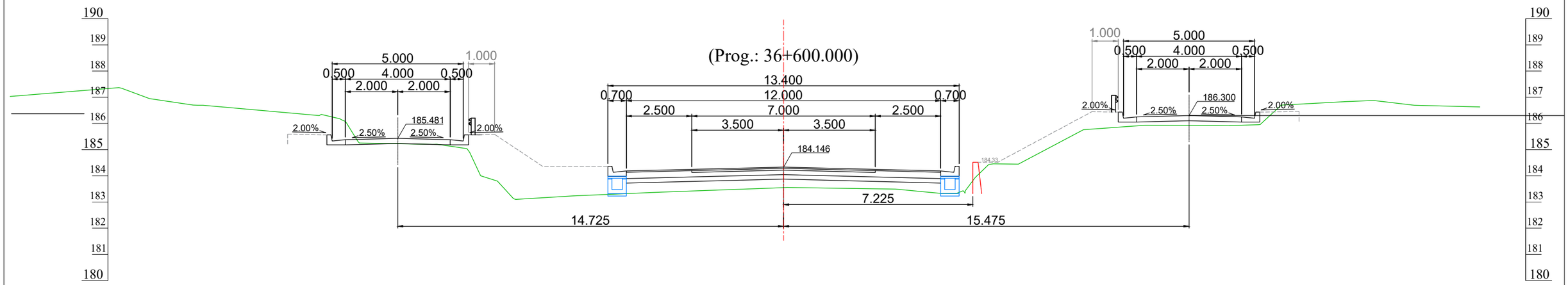

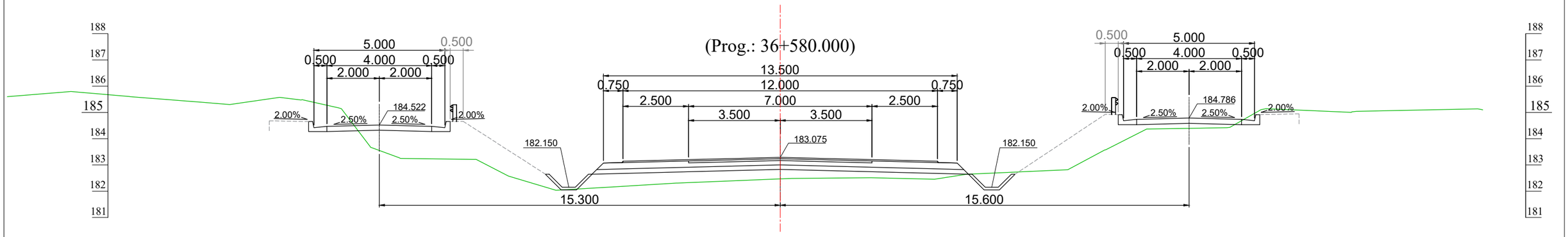

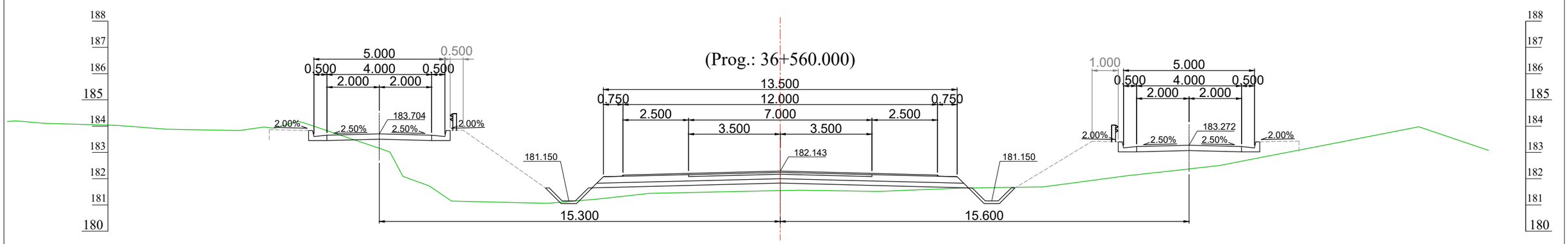

Ing. Shinichi Kashima
Director de Proyecto

CONSORCIO CENTRAL - YACHIYO

Ministerio de OBRAS PÚBLICAS Y COMUNICACIONES

GOBIERNO NACIONAL
Paraguay de la gente

JICA
Japan International Cooperation Agency

CONSULTORÍA PARA LA ELABORACIÓN DEL DISEÑO FINAL DE INGENIERÍA, EL CATASTRO Y LA FISCALIZACIÓN DEL PROYECTO DE CORREDOR DE EXPORTACIÓN DE LA REGIÓN ORIENTAL.PRESTAMO PG-P17
TRAMO 1

CALLES COLECTORAS DE GUARAPAY 36+500 A 37+717.02
SECCIÓN TRANSVERSAL

ESCALA: 1:150

LAMINA N°

MAPA DEL PARAGUAY
AREA DEL PROYECTO
BOLIVIA
ARGENTINA
BRASIL

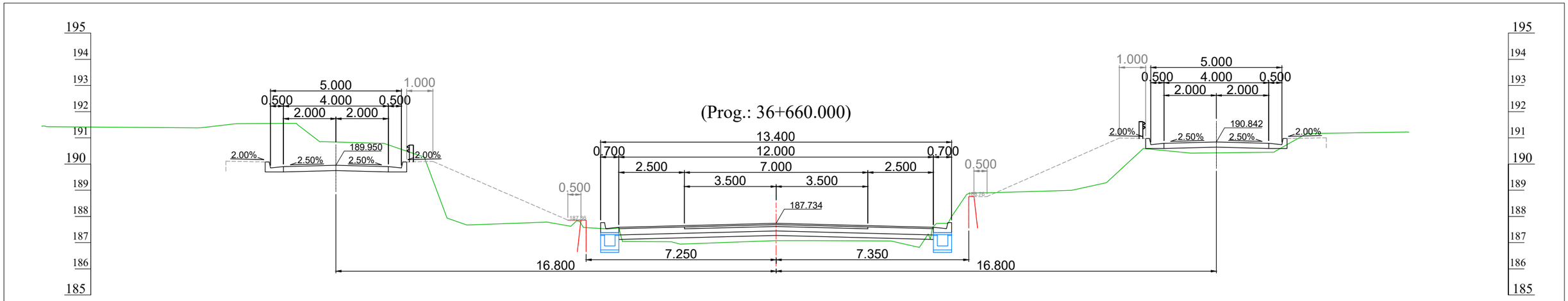

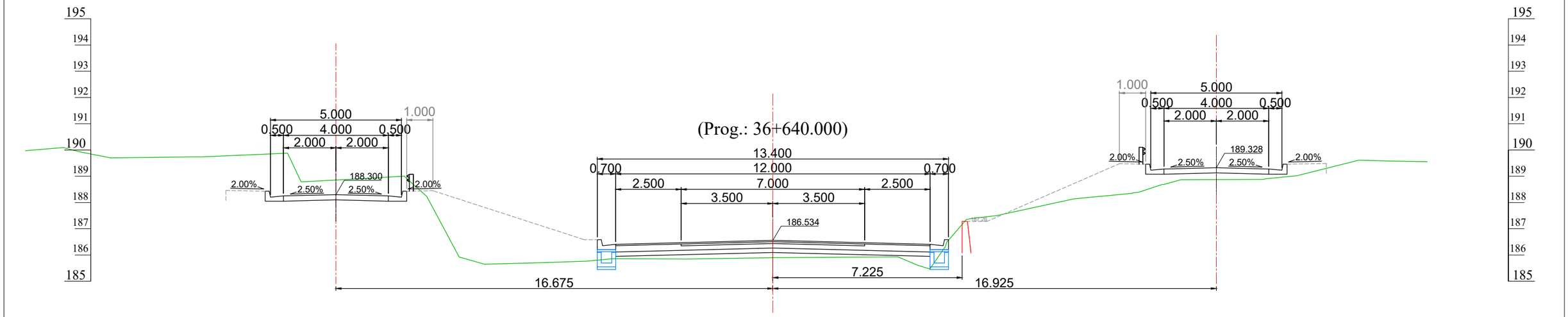

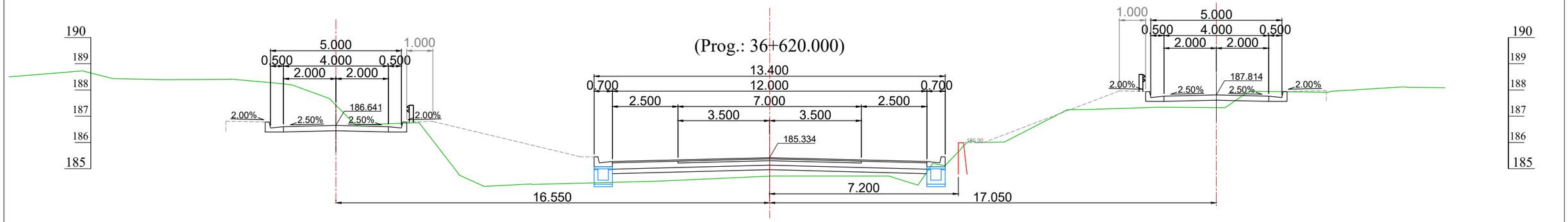

Ing. Shinichi Kashima
Director de Proyecto

CONSORCIO CENTRAL - YACHIYO

Ministerio de OBRAS PÚBLICAS Y COMUNICACIONES

GOBIERNO NACIONAL Paraguay de la gente

JICA Japan International Cooperation Agency

CONSULTORÍA PARA LA ELABORACIÓN DEL DISEÑO FINAL DE INGENIERÍA, EL CATASTRO Y LA FISCALIZACIÓN DEL PROYECTO DE CORREDOR DE EXPORTACIÓN DE LA REGIÓN ORIENTAL.PRESTAMO PG-P17
TRAMO 1

CALLES COLECTORAS DE GUARAPAY 36+500 A 37+717.02
SECCIÓN TRANSVERSAL

ESCALA: 1:150

LAMINA N°

MAPA DEL PARAGUAY
AREA DEL PROYECTO
BOLIVIA
ARGENTINA
BRASIL