CALLES COLECTORAS DE ZONA SAN RAFAEL

(Prog. 23+520 a 23+900 Lado Derecho)

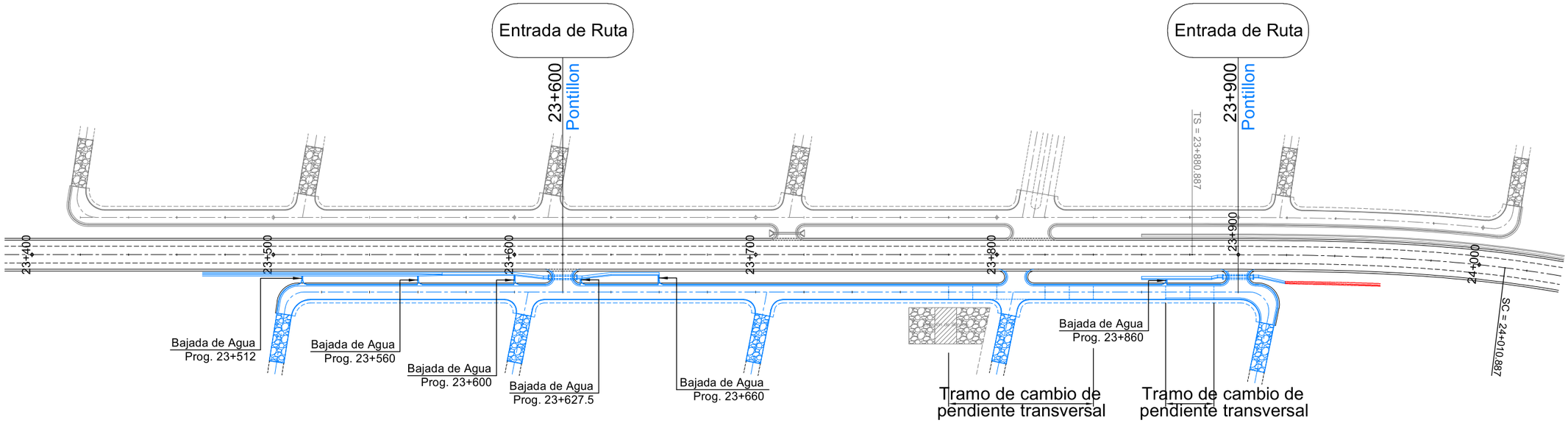

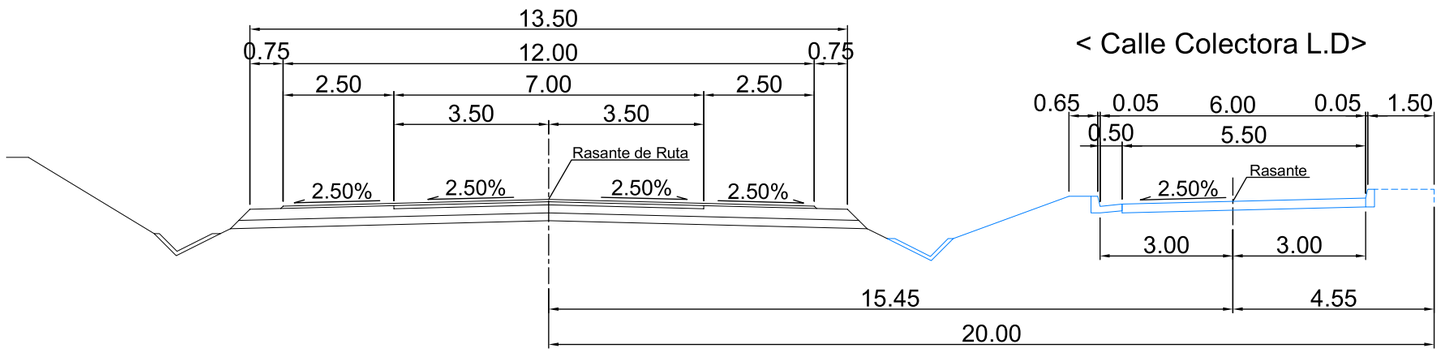

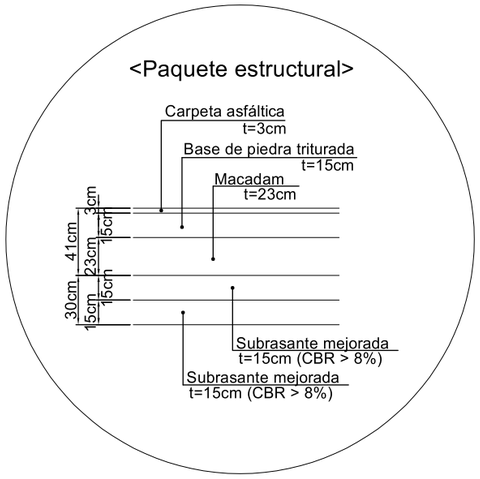

Notas

La ubicación, ancho y el ángulo de intersección con la calle colectora, en los puntos de accesos al Corredor, serán definidos conjuntamente con la Fiscalización, luego de la verificación en el terreno.

---------- Ing. Shinichi Kashima Director de Proyecto	yec CONSORCIO CENTRAL - YACHIYO	Ministerio de OBRAS PÚBLICAS Y COMUNICACIONES Paraguay de la gente GOBIERNO NACIONAL JICA Japan International Cooperation Agency	CONSULTORÍA PARA LA ELABORACIÓN DEL DISEÑO FINAL DE INGENIERÍA, EL CATASTRO Y LA FISCALIZACIÓN DEL PROYECTO DE CORREDOR DE EXPORTACIÓN DE LA REGIÓN ORIENTAL.PRESTAMO PG-P17	CALLES COLECTORAS (Zona San Rafael) General ESCALA SIN ESCALA LAMINA N° 00	MAPA DEL PARAGUAY AREA DEL PROYECTO BOLIVIA ARGENTINA BRASIL

COORDENADA

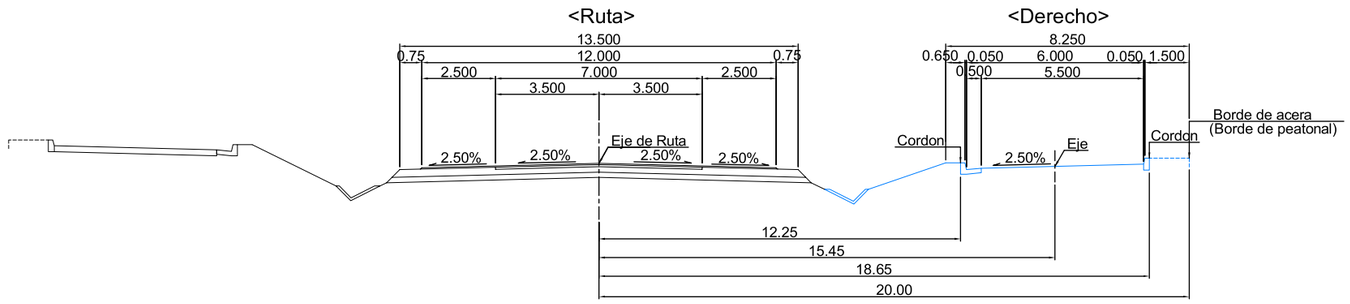

Prog.	Eje de Ruta		Calles Colectoras Lado Derecho								
			Cordon		Eje		Cordon		Borde de acera (Borde de peatonal)		
23+520	7059221.225	700268.934	7059217.864	700280.714	7059216.986	700283.791	7059216.108	700286.868	7059215.737	700288.166	
23+540	7059240.457	700274.421	7059237.096	700286.201	7059236.218	700289.279	7059235.340	700292.355	7059234.970	700293.654	
23+560	7059259.690	700279.909	7059256.329	700291.688	7059255.451	700294.766	7059254.573	700297.843	7059254.202	700299.141	
23+580	7059278.922	700285.396	7059275.561	700297.176	7059274.683	700300.253	7059273.805	700303.330	7059273.435	700304.629	
23+600	7059298.155	700290.883	7059294.794	700302.663	7059293.916	700305.741	Calle / Colectora		Calle / Colectora		
23+620	7059317.387	700296.371	Ruta / Colectora		7059313.148	700311.228	7059312.270	700314.305	7059311.900	700315.603	
23+640	7059336.620	700301.858	7059333.258	700313.638	7059332.380	700316.715	7059331.502	700319.793	7059331.132	700321.091	
23+660	7059355.852	700307.346	7059352.491	700319.126	7059351.613	700322.203	7059350.735	700325.280	7059350.365	700326.578	
23+680	7059375.084	700312.833	7059371.723	700324.613	7059370.845	700327.690	7059369.967	700330.768	7059369.597	700332.066	
23+700	7059394.317	700318.321	7059390.956	700330.101	7059390.078	700333.178	Calle / Colectora		Calle / Colectora		
23+720	7059413.549	700323.808	7059410.188	700335.588	7059409.310	700338.665	7059408.432	700341.742	7059408.062	700343.041	
23+740	7059432.782	700329.296	7059429.421	700341.076	7059428.543	700344.153	7059427.665	700347.230	7059427.294	700348.528	
23+760	7059452.014	700334.783	7059448.653	700346.563	7059447.775	700349.640	7059446.897	700352.717	7059446.527	700354.016	
23+780	7059471.247	700340.271	7059467.886	700352.050	7059467.008	700355.128	7059466.130	700358.205	7059465.759	700359.503	
23+800	7059490.479	700345.758	7059487.118	700357.538	7059486.240	700360.615	Calle / Colectora		Calle / Colectora		
23+820	7059509.712	700351.245	7059506.351	700363.025	7059505.473	700366.103	7059504.595	700369.180	7059504.224	700370.478	
23+840	7059528.944	700356.733	7059525.583	700368.513	7059524.705	700371.590	7059523.827	700374.667	7059523.457	700375.965	
23+860	7059548.177	700362.220	7059544.816	700374.000	7059543.938	700377.077	7059543.060	700380.155	7059542.689	700381.453	
23+880	7059567.409	700367.708	7059564.048	700379.488	7059563.170	700382.565	7059562.292	700385.642	7059561.922	700386.940	
23+900	7059586.637	700373.212	Ruta / Colectora		7059582.403	700388.052	7059581.525	700391.130	7059581.154	700392.428	**Notas

**Notas

El trazado del Corredor, desde la prog. 23+880 en adelante, corresponde a una sección con curva horizontal, sin embargo, el trazado planimétrico de la calle colectora, del lado derecho, será la continuación de la recta que llega hasta la prog. 23+880.

Ing. Shinichi Kashima
Director de Proyecto

CONSORCIO CENTRAL - YACHIYO

Ministerio de OBRAS PÚBLICAS Y COMUNICACIONES

Paraguay de la gente

GOBIERNO NACIONAL

JICA Japan International Cooperation Agency

CONSULTORÍA PARA LA ELABORACIÓN DEL DISEÑO FINAL DE INGENIERÍA, EL CATASTRO Y LA FISCALIZACIÓN DEL PROYECTO DE CORREDOR DE EXPORTACIÓN DE LA REGIÓN ORIENTAL.PRESTAMO PG-P17

CALLES COLECTORAS
(Zona San Rafael)
SECCIÓN TRANSVERSAL (1)

ESCALA
SIN ESCALA

LAMINA N°
00

MAPA DEL PARAGUAY
AREA DEL PROYECTO
BOLIVIA
ARGENTINA
BRASIL

CALLES COLECTORAS DE ZONA SAN RAFAEL
(Prog. 23+520 a 23+900 Lado Derecho)

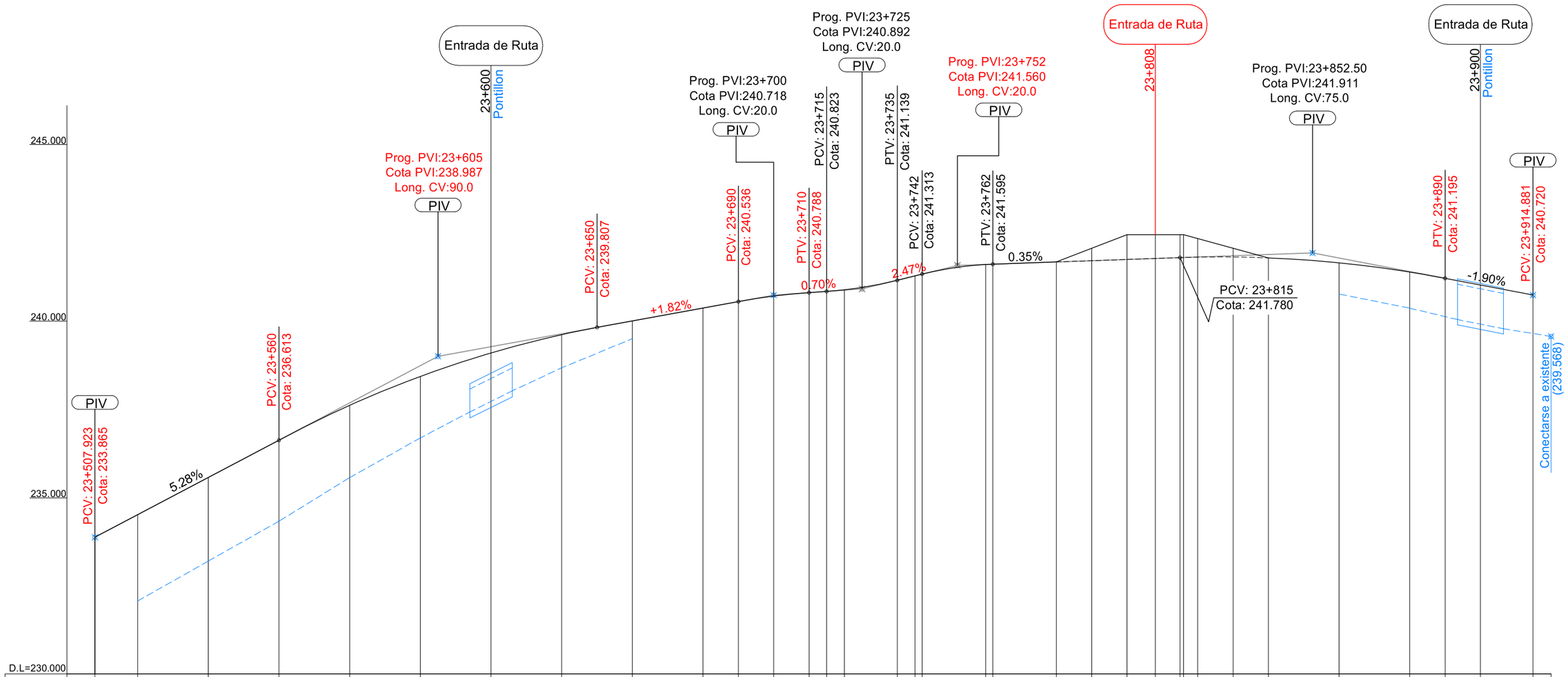

Prog.	Cota de Proyect	Cota de Cuneta	Tipo de Cuneta
23+507.923	233.865		
23+520	234.502	232.061	Tipo-B
23+540	235.558	233.191	
23+560	236.613	234.321	
23+580	237.600	235.552	Tipo-A
23+600	238.419	236.679	
23+620	239.082	237.709	
23+640	239.600	238.661	
23+660	239.989	239.485	
23+680	240.354		
23+690	240.536		
23+700	240.690		
23+710	240.788		
23+715	240.823		
23+720	240.868		
23+735	241.139		
23+740	241.263		
23+742	241.313		
23+760	241.586		
23+762	241.595		
23+780	241.658		
23+790	242.044		
23+800	242.430		
23+808	242.430		
23+815	242.430		
23+816	242.430		
23+820	242.320		
23+830	242.047		
23+840	241.773		
23+860	241.632	240.768	Tipo-A
23+880	241.371	240.367	
23+890	241.029		
23+900	241.004	239.915	
23+914.881	240.720		

Ing. Shinichi Kashima
Director de Proyecto

CONSORCIO CENTRAL - YACHIYO

Ministerio de OBRAS PÚBLICAS Y COMUNICACIONES

Paraguay de la gente

GOBIERNO NACIONAL

JICA Japan International Cooperation Agency

CONSULTORÍA PARA LA ELABORACIÓN DEL DISEÑO FINAL DE INGENIERÍA, EL CATASTRO Y LA FISCALIZACIÓN DEL PROYECTO DE CORREDOR DE EXPORTACIÓN DE LA REGIÓN ORIENTAL.PRESTAMO PG-P17

CALLES COLECTORAS
(Zona San Rafael)

Altimetría de Colectora Lado Derecho

ESCALA
SIN ESCALA

LAMINA N°
00

MAPA DEL PARAGUAY
AREA DEL PROYECTO
BOLIVIA
ARGENTINA
BRASIL

Forma de Acceso (1)

Lado Derecho

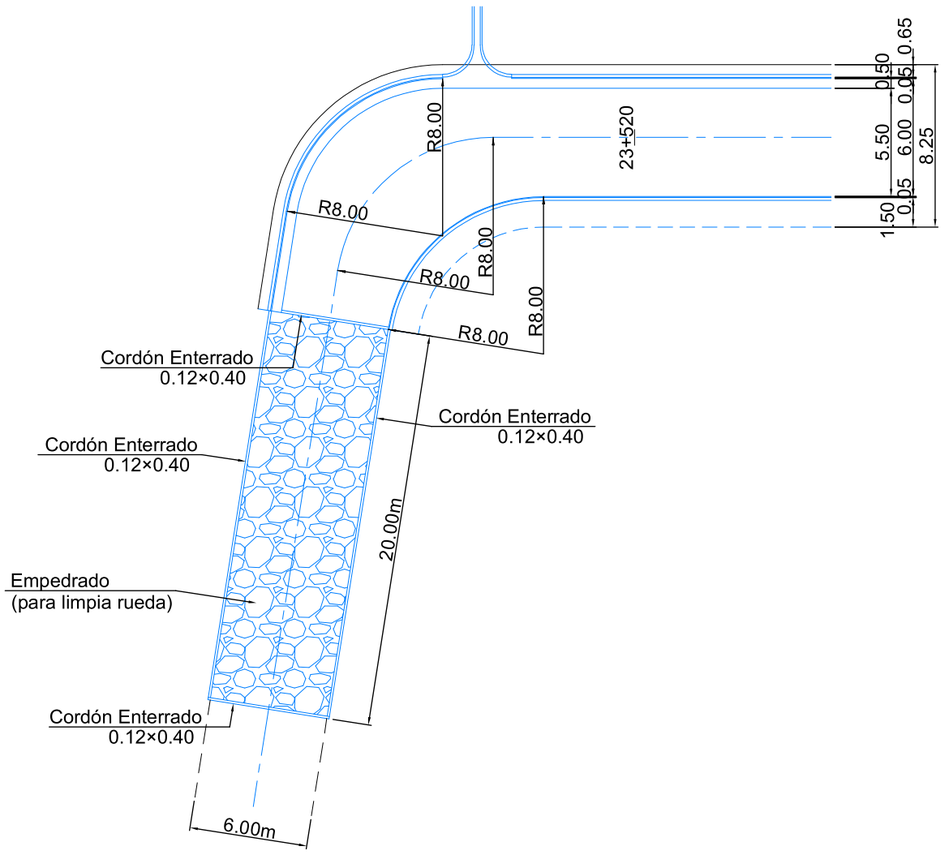

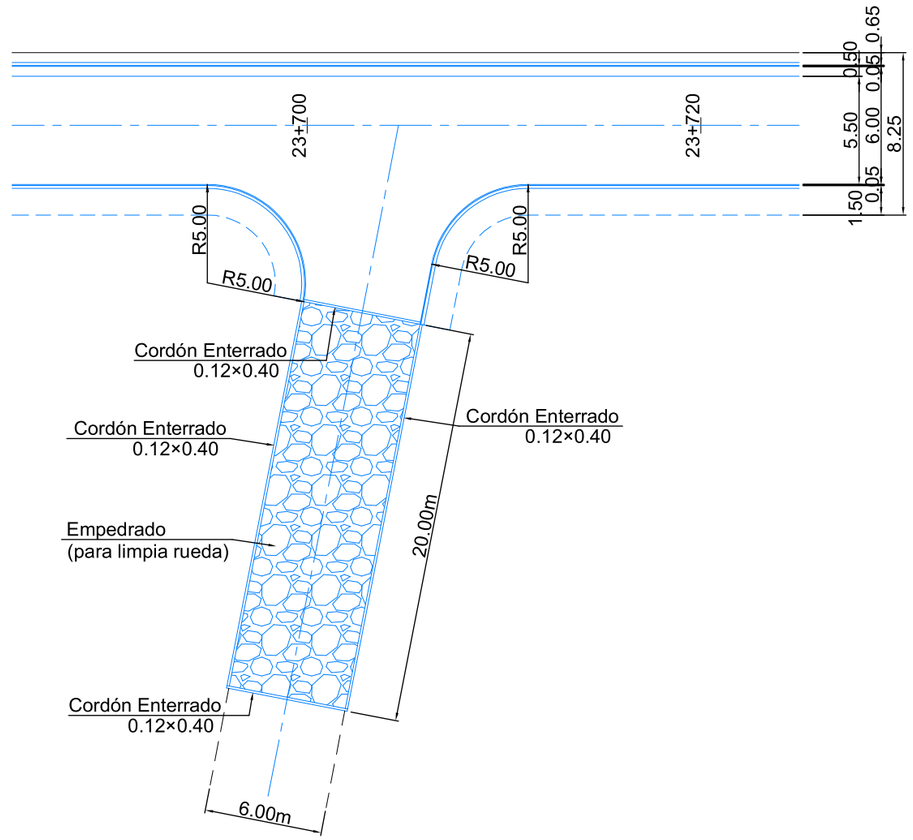

Notas

1. La ubicación, ancho y el ángulo de intersección con la calle colectora, en los puntos de accesos al Corredor, serán definidos conjuntamente con la Fiscalización, luego de la verificación en el terreno.
2. Desde el extremo donde termina el pavimento asfáltico, se ejecutarán 20 m de empedrado (para limpia ruedas)
3. Si la calle de acceso está empedrada, y si el extremo donde termina el empedrado está a menos de 20m, se conectará con el empedrado existente.
4. La longitud final del empedrado (para limpia ruedas), se definirá conjuntamente con la Fiscalización, conforme a la situación de la obra.

---------- Ing. Shinichi Kashima Director de Proyecto	yec CONSORCIO CENTRAL - YACHIYO	Ministerio de OBRAS PÚBLICAS Y COMUNICACIONES Paraguay de la gente GOBIERNO NACIONAL JICA Japan International Cooperation Agency	CONSULTORÍA PARA LA ELABORACIÓN DEL DISEÑO FINAL DE INGENIERÍA, EL CATASTRO Y LA FISCALIZACIÓN DEL PROYECTO DE CORREDOR DE EXPORTACIÓN DE LA REGIÓN ORIENTAL.PRESTAMO PG-P17	CALLES COLECTORAS (Zona San Rafael) Forma de Acceso (1) ESCALA SIN ESCALA	LAMINA N° 00

Forma de Acceso (2)

Lado Derecho

(Prog. 23+620)

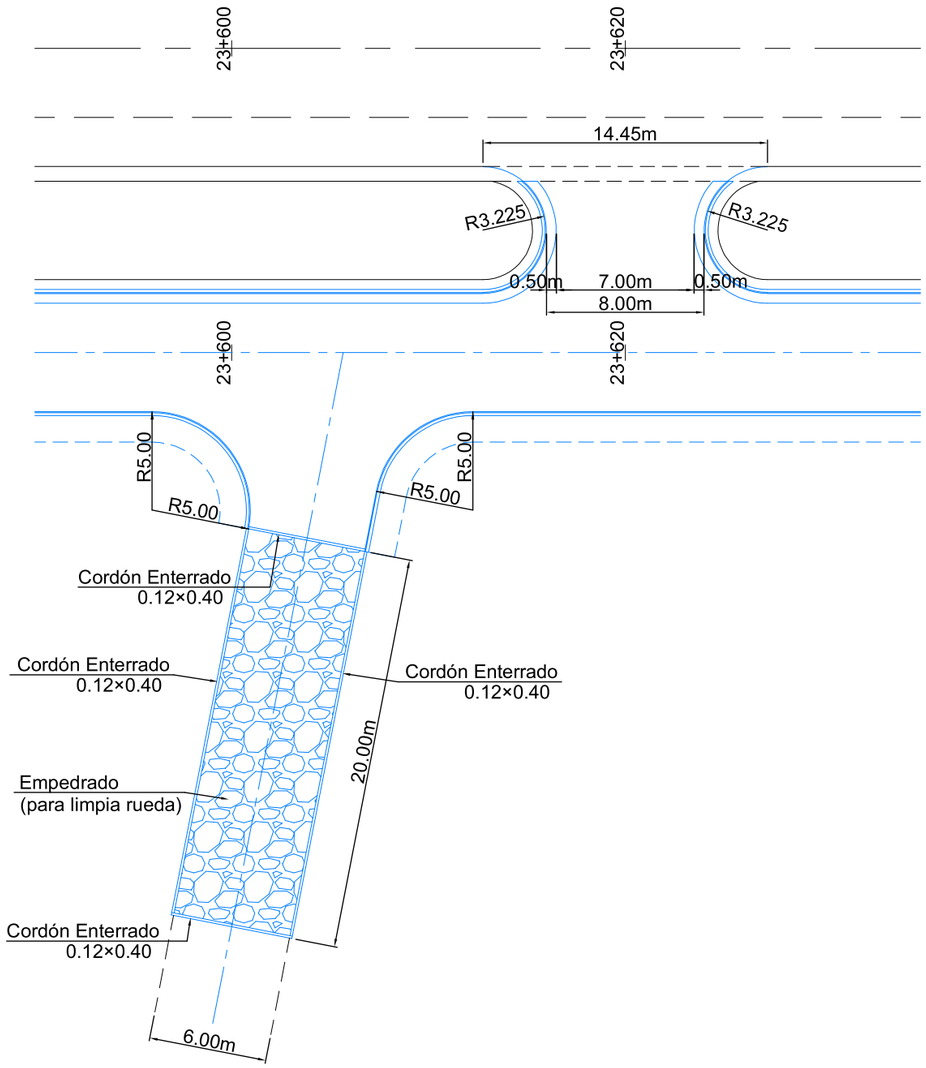

(Prog. 23+808)

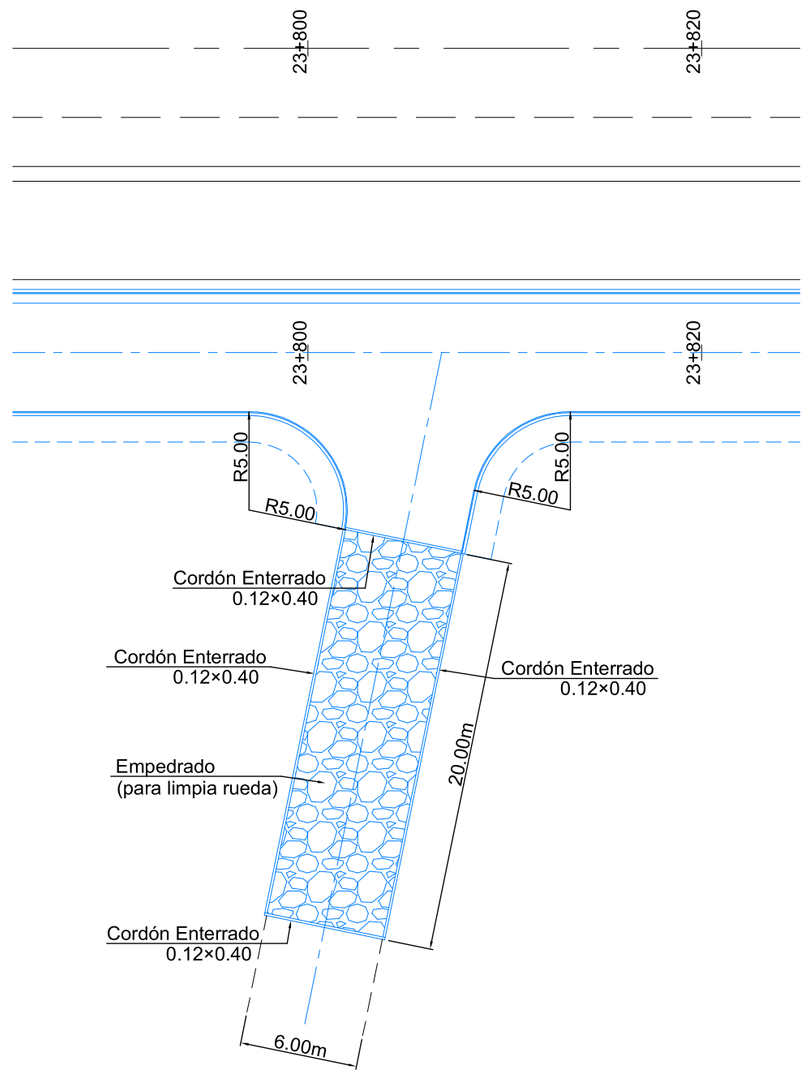

Notas

1. La ubicación, ancho y el ángulo de intersección con la calle colectora, en los puntos de accesos al Corredor, serán definidos conjuntamente con la Fiscalización, luego de la verificación en el terreno.
2. Desde el extremo donde termina el pavimento asfáltico, se ejecutarán 20 m de empedrado (para limpia ruedas)
3. Si la calle de acceso está empedrada, y si el extremo donde termina el empedrado está a menos de 20m, se conectará con el empedrado existente.
4. La longitud final del empedrado (para limpia ruedas), se definirá conjuntamente con la Fiscalización, conforme a la situación de la obra.

---------- Ing. Shinichi Kashima Director de Proyecto	yec CONSORCIO CENTRAL - YACHIYO	Ministerio de OBRAS PÚBLICAS Y COMUNICACIONES Paraguay de la gente GOBIERNO NACIONAL JICA Japan International Cooperation Agency	CONSULTORÍA PARA LA ELABORACIÓN DEL DISEÑO FINAL DE INGENIERÍA, EL CATASTRO Y LA FISCALIZACIÓN DEL PROYECTO DE CORREDOR DE EXPORTACIÓN DE LA REGIÓN ORIENTAL.PRESTAMO PG-P17	CALLES COLECTORAS (Zona San Rafael) Forma de Entrada y Salida de Ruta (1) ESCALA SIN ESCALA	MAPA DEL PARAGUAY AREA DEL PROYECTO BOLIVIA ARGENTINA BRASIL LAMINA N° 00

Forma de Acceso (3)

Lado Derecho

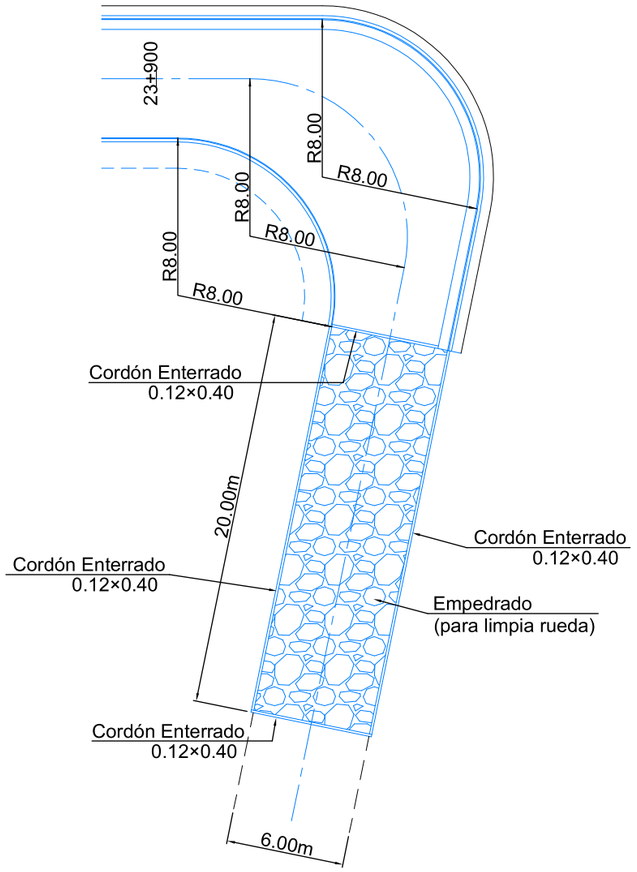

Notas

1. La ubicación, ancho y el ángulo de intersección con la calle colectora, en los puntos de accesos al Corredor, serán definidos conjuntamente con la Fiscalización, luego de la verificación en el terreno.
2. Desde el extremo donde termina el pavimento asfáltico, se ejecutarán 20 m de empedrado (para limpia ruedas)
3. Si la calle de acceso está empedrada, y si el extremo donde termina el empedrado está a menos de 20m, se conectará con el empedrado existente.
4. La longitud final del empedrado (para limpia ruedas), se definirá conjuntamente con la Fiscalización, conforme a la situación de la obra.

Ing. Shinichi Kashima
Director de Proyecto

CONSORCIO CENTRAL - YACHIYO

Ministerio de OBRAS PÚBLICAS Y COMUNICACIONES

Paraguay de la gente

GOBIERNO NACIONAL

JICA Japan International Cooperation Agency

CONSULTORÍA PARA LA ELABORACIÓN DEL DISEÑO FINAL DE INGENIERÍA, EL CATASTRO Y LA FISCALIZACIÓN DEL PROYECTO DE CORREDOR DE EXPORTACIÓN DE LA REGIÓN ORIENTAL.PRESTAMO PG-P17

CALLES COLECTORAS
(Zona San Rafael)
Forma de Acceso (2)

ESCALA
SIN ESCALA

LAMINA N°
00

MAPA DEL PARAGUAY
AREA DEL PROYECTO
BOLIVIA
ARGENTINA
BRASIL

Pontillon (1)

<Lado derecho>

< Prog. 23+620 >

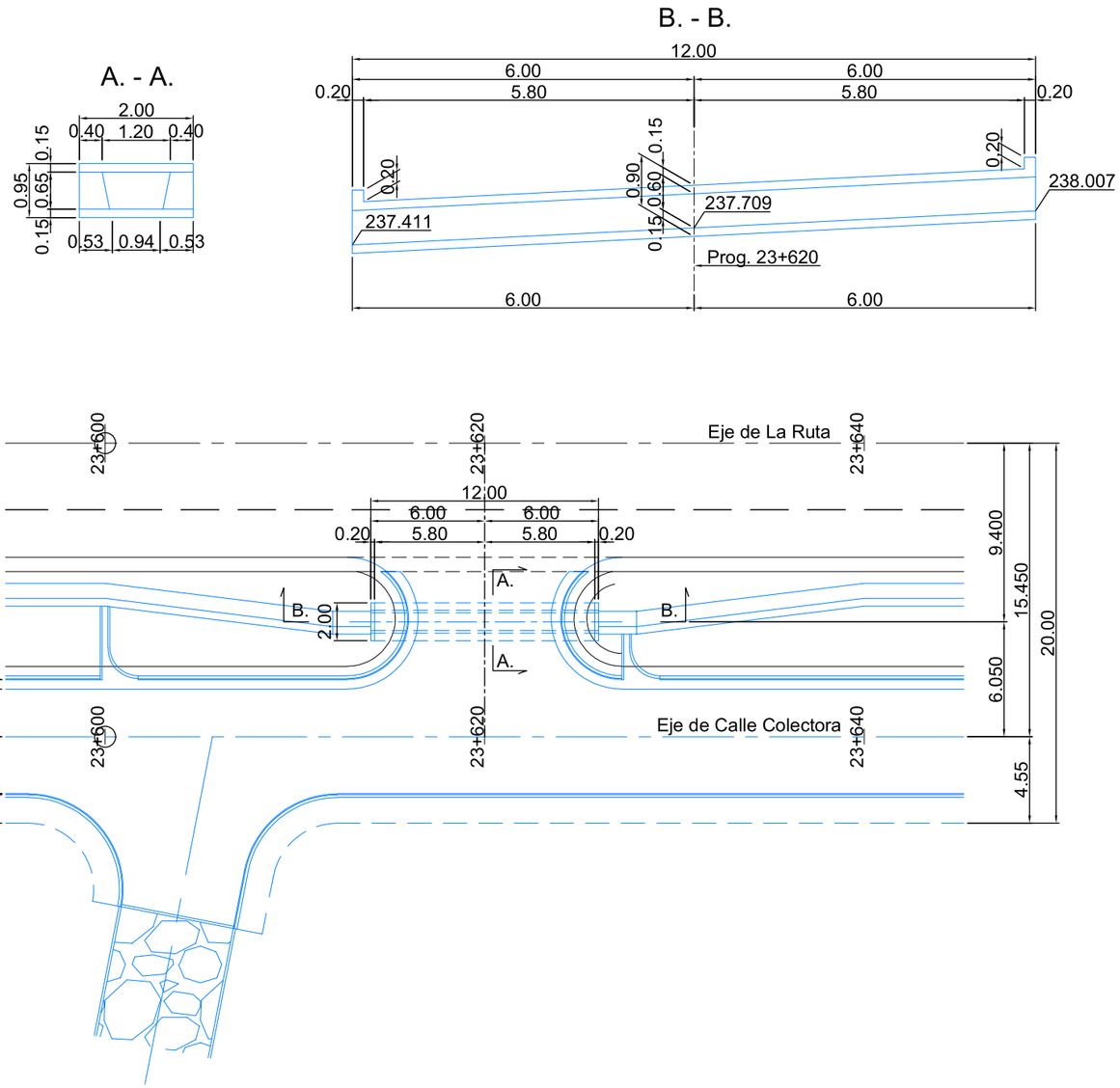

---------- Ing. Shinichi Kashima Director de Proyecto	CONSORCIO CENTRAL - YACHIYO	Ministerio de OBRAS PÚBLICAS Y COMUNICACIONES Paraguay de la gente GOBIERNO NACIONAL JICA Japan International Cooperation Agency	CONSULTORÍA PARA LA ELABORACIÓN DEL DISEÑO FINAL DE INGENIERÍA, EL CATASTRO Y LA FISCALIZACIÓN DEL PROYECTO DE CORREDOR DE EXPORTACIÓN DE LA REGIÓN ORIENTAL.PRESTAMO PG-P17	CALLES COLECTORAS (Zona San Rafael) Pontillon (1) ESCALA SIN ESCALA	MAPA DEL PARAGUAY AREA DEL PROYECTO BOLIVIA ARGENTINA BRASIL LAMINA N° 00

Pontillon (2)
<Lado derecho>

< Prog. 23+900 >

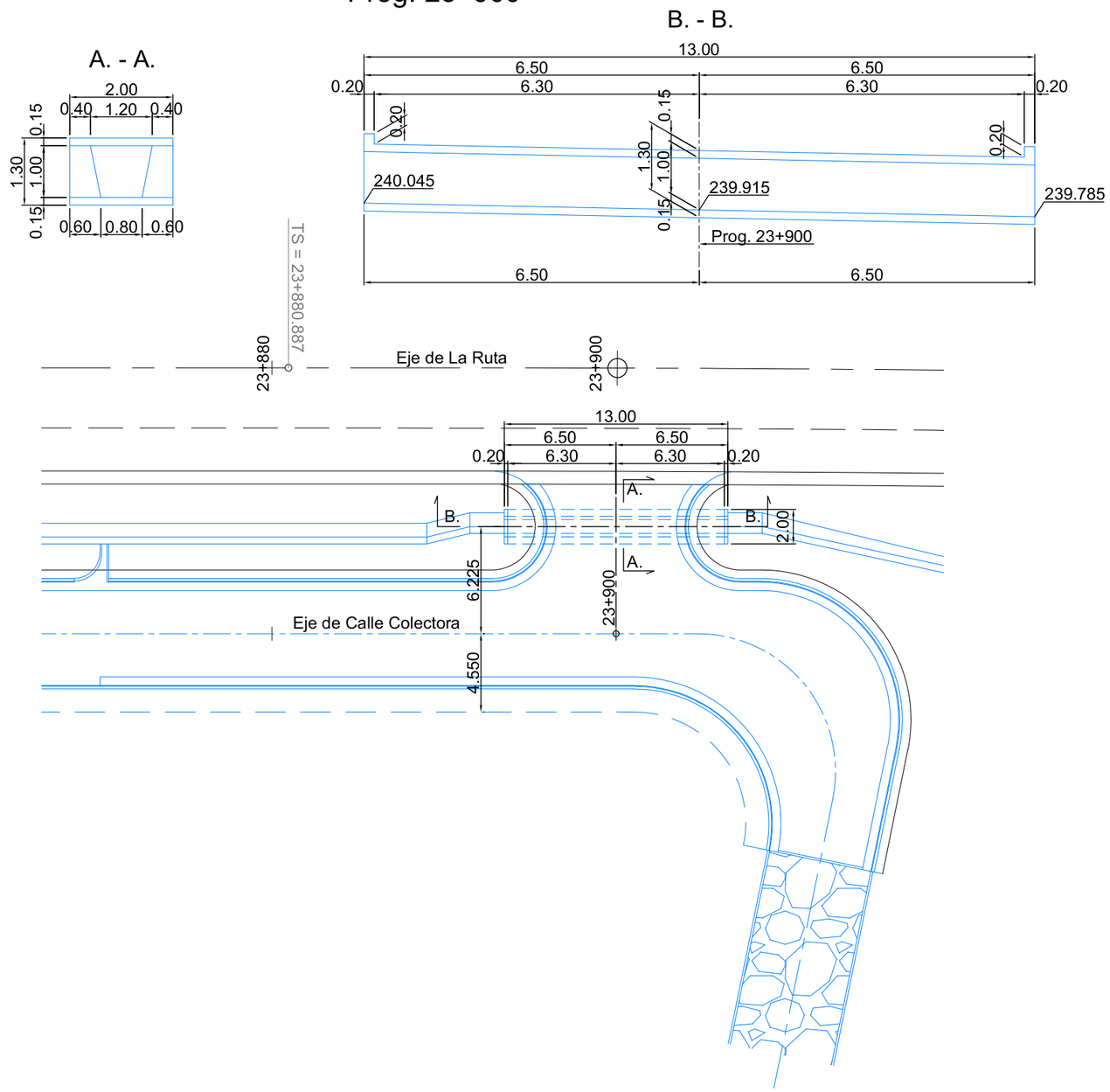

---------- Ing. Shinichi Kashima Director de Proyecto	CONSORCIO CENTRAL - YACHIYO	Ministerio de OBRAS PÚBLICAS Y COMUNICACIONES Paraguay de la gente GOBIERNO NACIONAL JICA Japan International Cooperation Agency	CONSULTORÍA PARA LA ELABORACIÓN DEL DISEÑO FINAL DE INGENIERÍA, EL CATASTRO Y LA FISCALIZACIÓN DEL PROYECTO DE CORREDOR DE EXPORTACIÓN DE LA REGIÓN ORIENTAL.PRESTAMO PG-P17	CALLES COLECTORAS (Zona San Rafael) Pontillon (2) ESCALA SIN ESCALA LAMINA N° 00	MAPA DEL PARAGUAY AREA DEL PROYECTO BOLIVIA ARGENTINA BRASIL

Forma de Entrada y Salida de Ruta (1)

<Lado derecho>

< Prog. 23+900 >

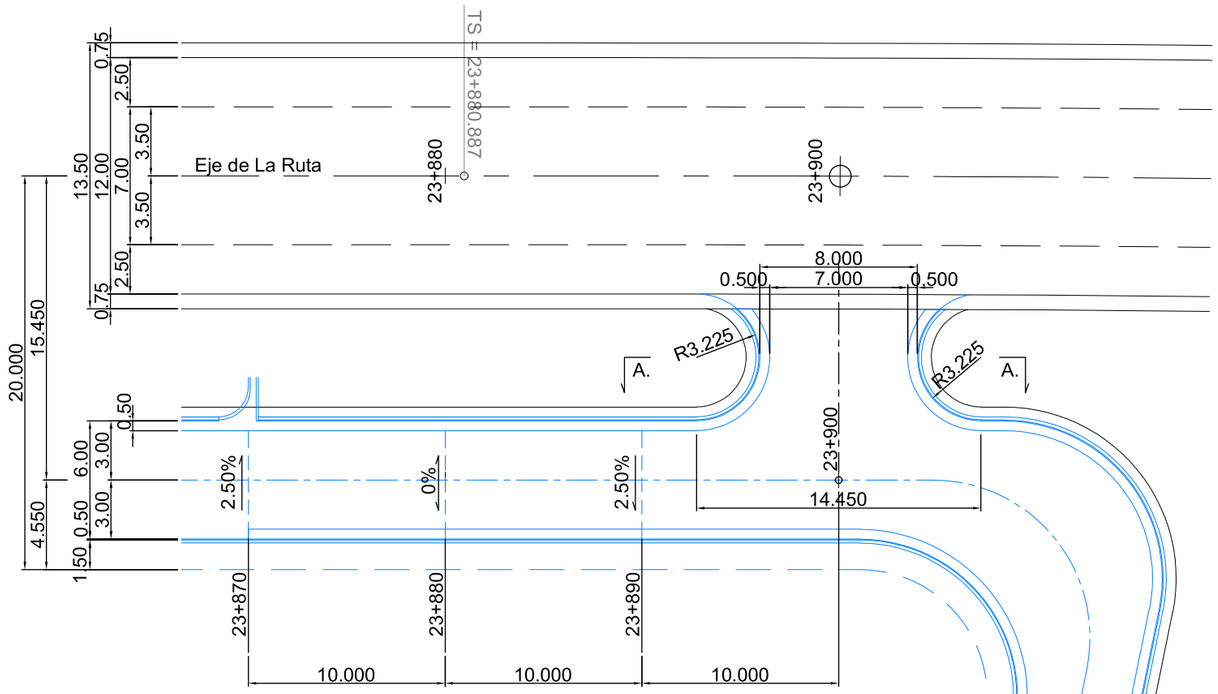

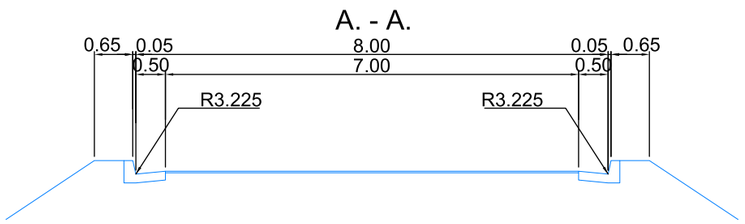

---------- Ing. Shinichi Kashima Director de Proyecto	CONSORCIO CENTRAL - YACHIYO	Ministerio de OBRAS PÚBLICAS Y COMUNICACIONES · Paraguay de la gente · GOBIERNO NACIONAL · JICA Japan International Cooperation Agency	CONSULTORÍA PARA LA ELABORACIÓN DEL DISEÑO FINAL DE INGENIERÍA, EL CATASTRO Y LA FISCALIZACIÓN DEL PROYECTO DE CORREDOR DE EXPORTACIÓN DE LA REGIÓN ORIENTAL.PRESTAMO PG-P17	CALLES COLECTORAS (Zona San Rafael) Forma de Entrada y Salida de Ruta (1) ESCALA: SIN ESCALA LAMINA N°: 00	MAPA DEL PARAGUAY AREA DEL PROYECTO BOLIVIA · ARGENTINA · BRASIL

Forma de Entrada y Salida de Ruta (2)

<Lado derecho>

< Prog. 23+808 >

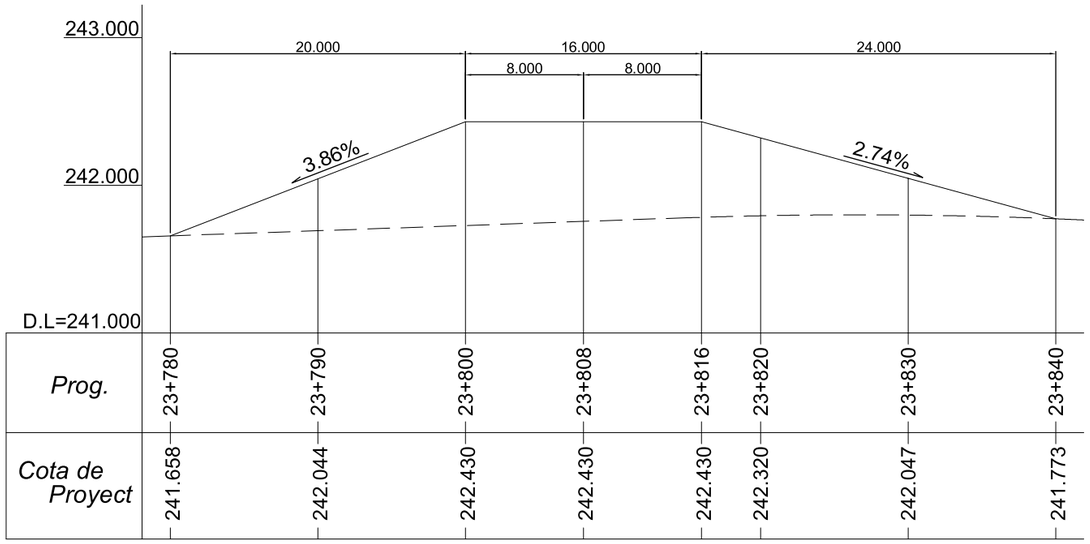

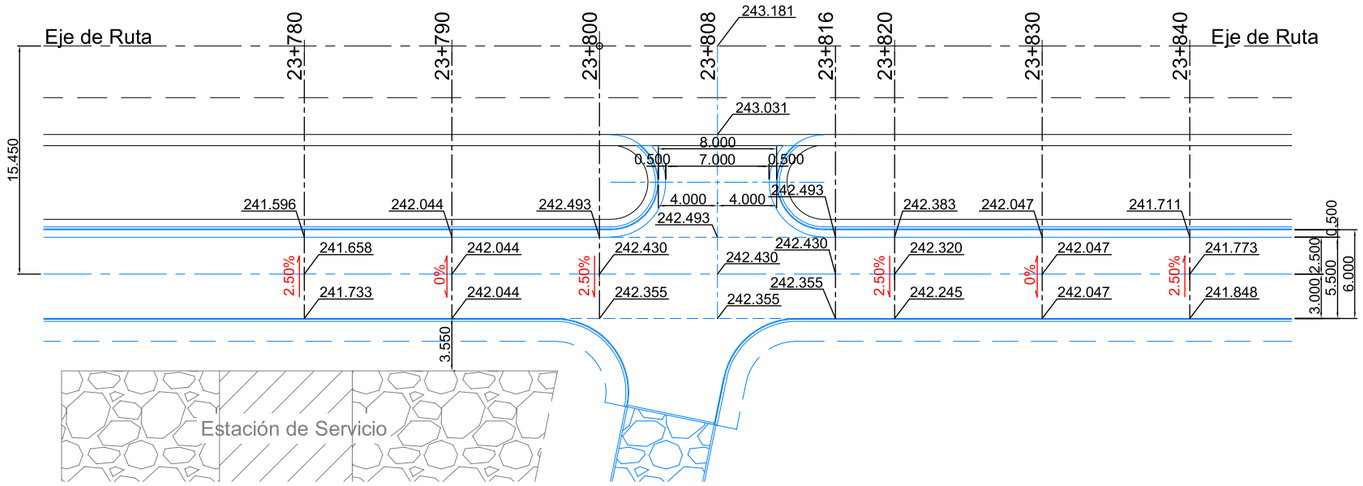

Ing. Shinichi Kashima
Director de Proyecto

CONSORCIO CENTRAL - YACHIYO

Ministerio de OBRAS PÚBLICAS Y COMUNICACIONES

Paraguay de la gente — GOBIERNO NACIONAL

JICA Japan International Cooperation Agency

CONSULTORÍA PARA LA ELABORACIÓN DEL DISEÑO FINAL DE INGENIERÍA, EL CATASTRO Y LA FISCALIZACIÓN DEL PROYECTO DE CORREDOR DE EXPORTACIÓN DE LA REGIÓN ORIENTAL.PRESTAMO PG-P17

CALLES COLECTORAS
(Zona San Rafael)
Forma de Entrada y Salida de Ruta (2)

ESCALA
SIN ESCALA

LAMINA N°
00

BAJADA DE AGUA (1)

<La parte donde la altura de caída es alta>

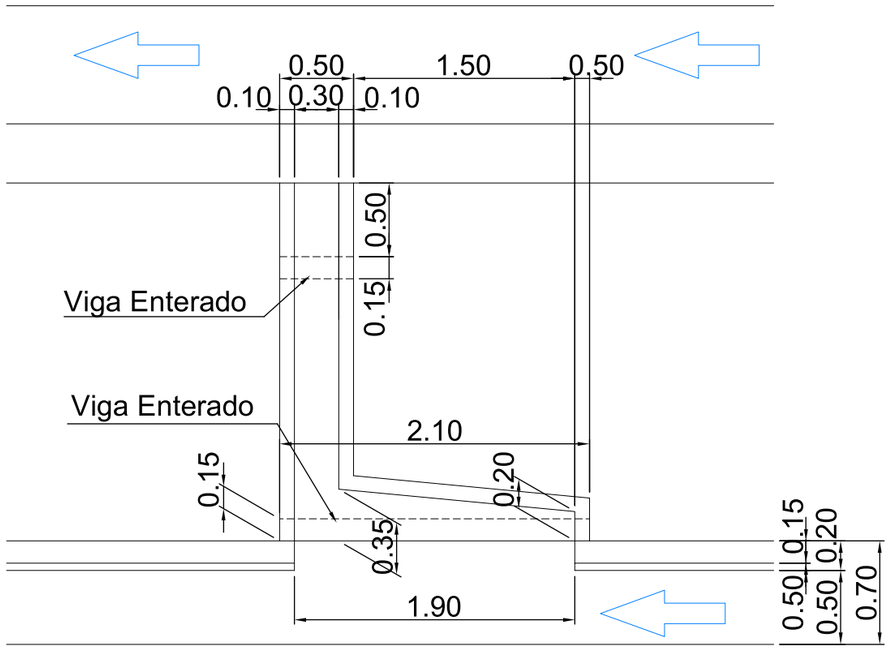

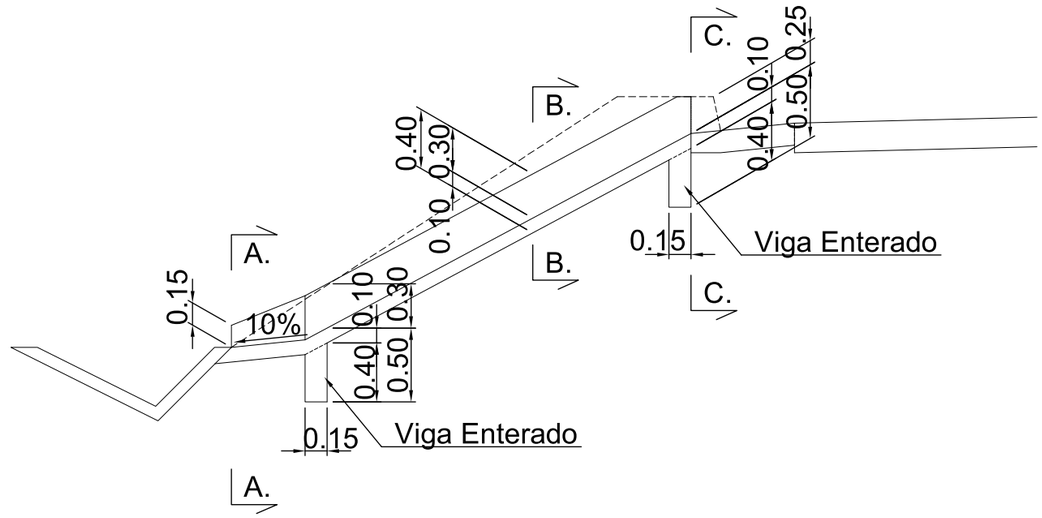

A. - A.

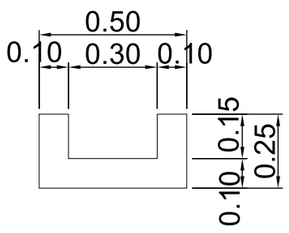

B. - B.

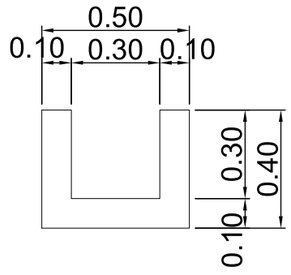

C. - C.

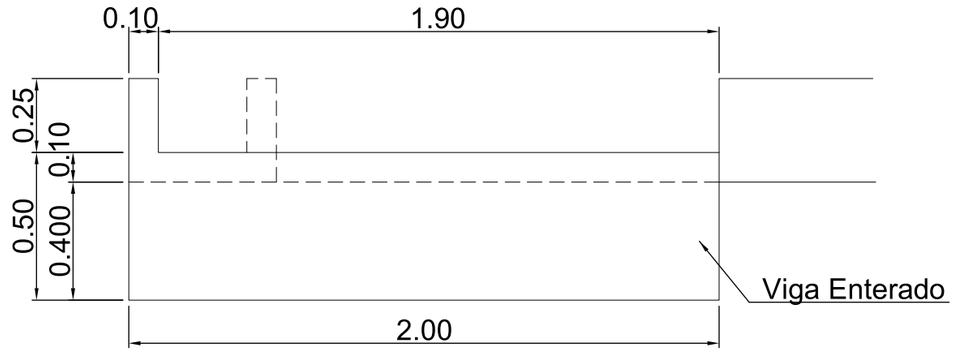

Tipo de Hormigón C21 (210 kg/cm^2)

Ing. Shinichi Kashima Director de Proyecto	CONSORCIO CENTRAL - YACHIYO	Ministerio de OBRAS PÚBLICAS Y COMUNICACIONES · Paraguay de la gente · GOBIERNO NACIONAL · JICA Japan International Cooperation Agency	CONSULTORÍA PARA LA ELABORACIÓN DEL DISEÑO FINAL DE INGENIERÍA, EL CATASTRO Y LA FISCALIZACIÓN DEL PROYECTO DE CORREDOR DE EXPORTACIÓN DE LA REGIÓN ORIENTAL.PRESTAMO PG-P17	CALLES COLECTORAS (Zona San Rafael) BAJADA DE AGUA (1) ESCALA: SIN ESCALA LAMINA N°: 00	MAPA DEL PARAGUAY AREA DEL PROYECTO BOLIVIA · ARGENTINA · BRASIL

BAJADA DE AGUA (2)

<La parte donde la altura de caída es baja>

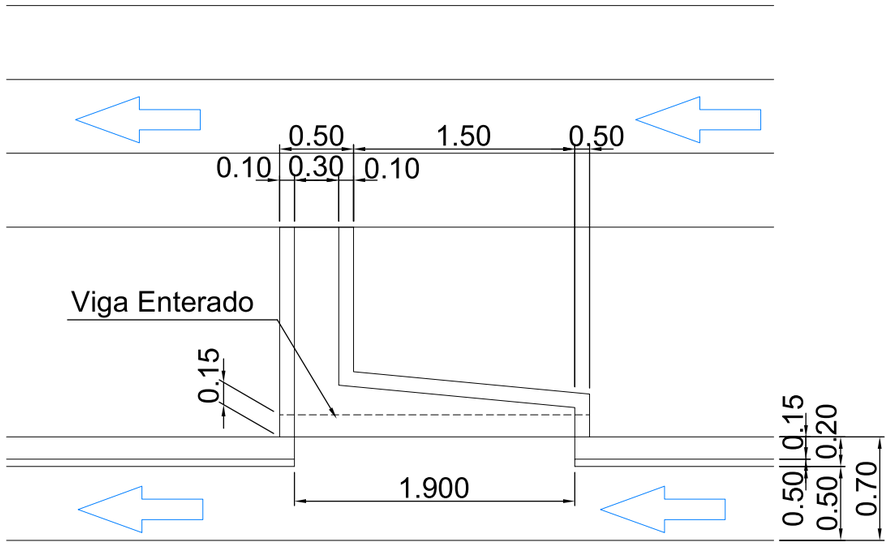

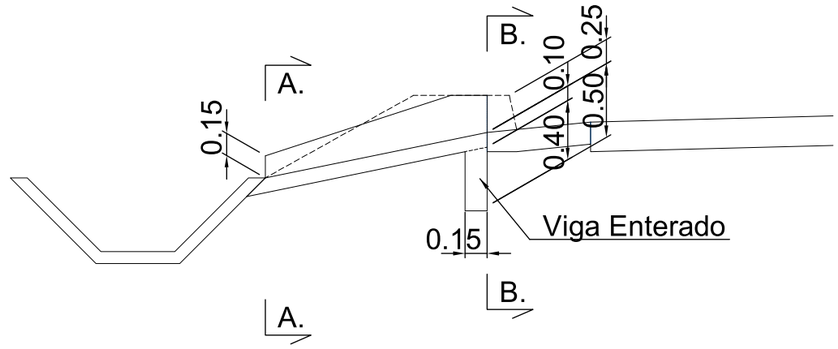

A. - A.

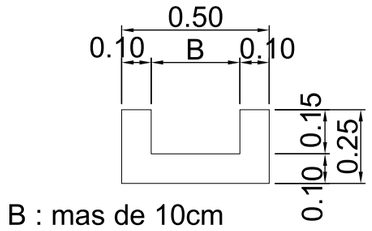

B : mas de 10cm

B. - B.

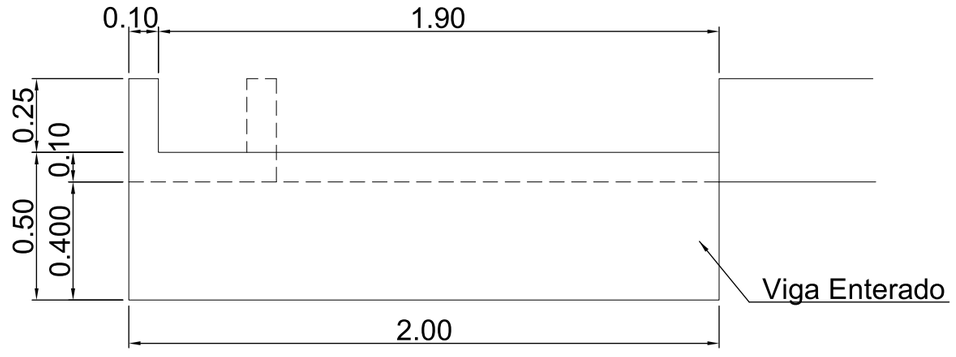

Tipo de Hormigón C21 (210 kg/cm^2)

---------- Ing. Shinichi Kashima Director de Proyecto	yec CONSORCIO CENTRAL - YACHIYO	Ministerio de OBRAS PÚBLICAS Y COMUNICACIONES Paraguay de la gente GOBIERNO NACIONAL JICA Japan International Cooperation Agency	CONSULTORÍA PARA LA ELABORACIÓN DEL DISEÑO FINAL DE INGENIERÍA, EL CATASTRO Y LA FISCALIZACIÓN DEL PROYECTO DE CORREDOR DE EXPORTACIÓN DE LA REGIÓN ORIENTAL.PRESTAMO PG-P17	CALLES COLECTORAS (Zona San Rafael) BAJADA DE AGUA (2) ESCALA: SIN ESCALA LAMINA N°: 00	MAPA DEL PARAGUAY AREA DEL PROYECTO BOLIVIA ARGENTINA BRASIL

ENTRADA DE CASA

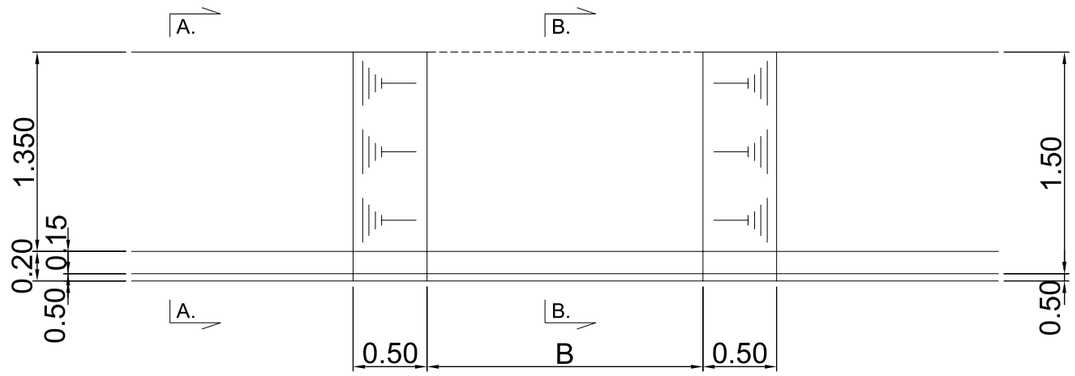

A. - A.

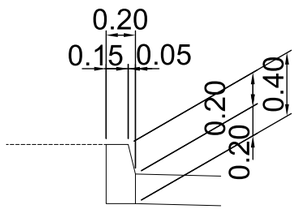

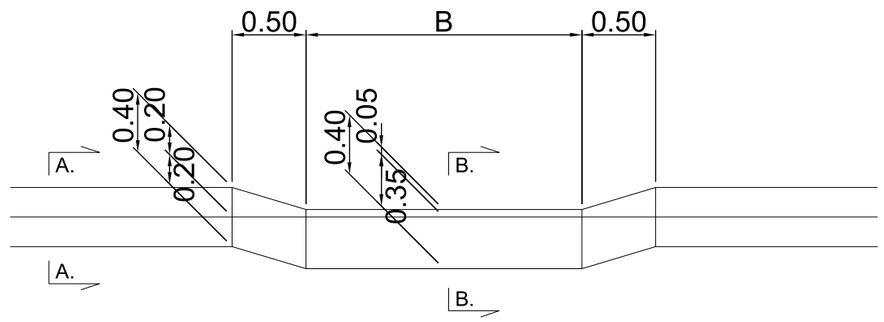

B. -B.

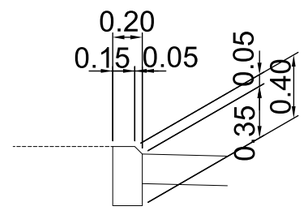

Con relación al ancho de la entrada a la casa (B), se verificará en el terreno a fin de ajustar a la dimensión existente.
Respecto al ancho, una vez verificado en el terreno, se definirá conjuntamente con la Fiscalización.

---------- Ing. Shinichi Kashima Director de Proyecto	CONSORCIO CENTRAL - YACHIYO	Ministerio de OBRAS PÚBLICAS Y COMUNICACIONES · Paraguay de la gente · GOBIERNO NACIONAL · JICA Japan International Cooperation Agency	CONSULTORÍA PARA LA ELABORACIÓN DEL DISEÑO FINAL DE INGENIERÍA, EL CATASTRO Y LA FISCALIZACIÓN DEL PROYECTO DE CORREDOR DE EXPORTACIÓN DE LA REGIÓN ORIENTAL.PRESTAMO PG-P17	CALLES COLECTORAS (Zona San Rafael) ENTRADA DE CASA ESCALA: SIN ESCALA LAMINA N°: 00	MAPA DEL PARAGUAY AREA DEL PROYECTO BOLIVIA · ARGENTINA · BRASIL

SECCIÓN TRANSVERSAL (1)
<Lado Derecho>

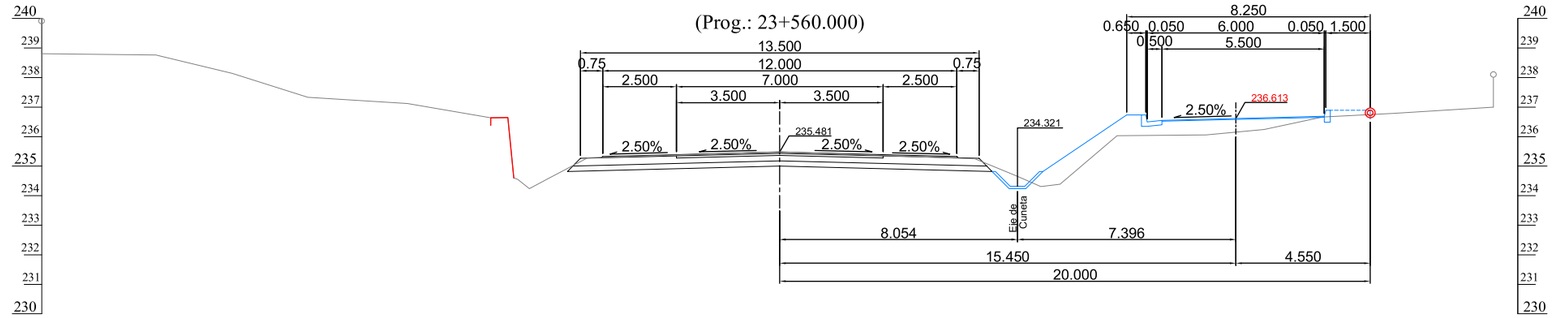

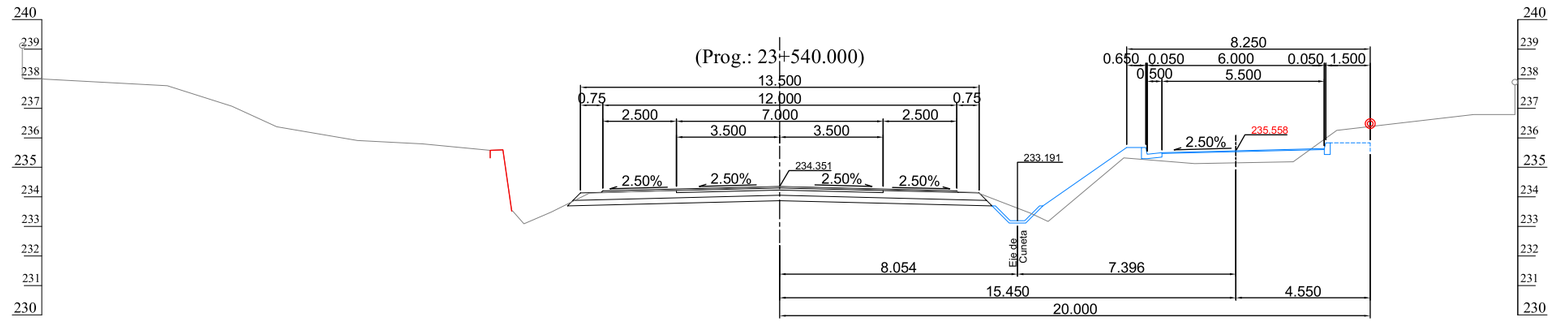

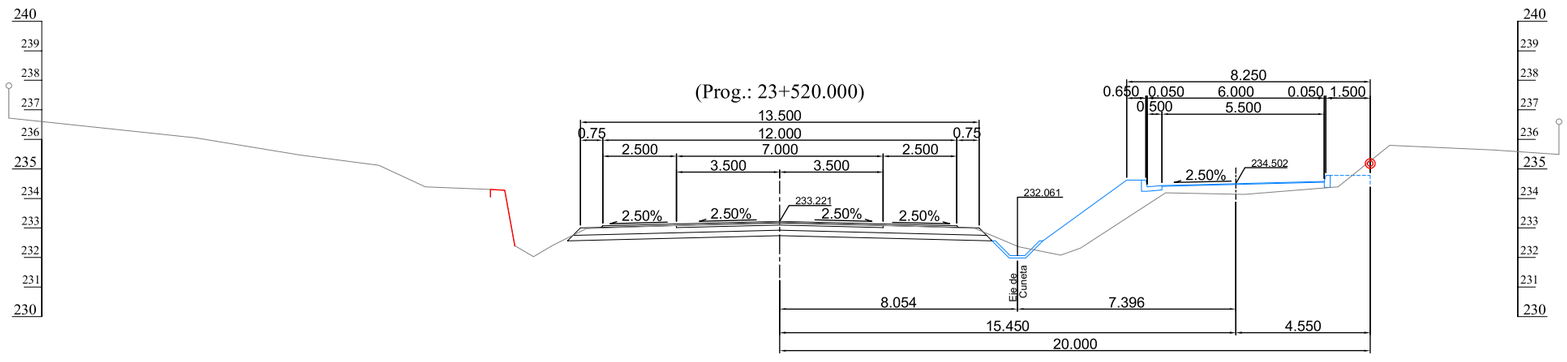

Ing. Shinichi Kashima
Director de Proyecto

CONSORCIO CENTRAL - YACHIYO

Ministerio de OBRAS PÚBLICAS Y COMUNICACIONES

Paraguay de la gente

GOBIERNO NACIONAL

JICA Japan International Cooperation Agency

CONSULTORÍA PARA LA ELABORACIÓN DEL DISEÑO FINAL DE INGENIERÍA, EL CATASTRO Y LA FISCALIZACIÓN DEL PROYECTO DE CORREDOR DE EXPORTACIÓN DE LA REGIÓN ORIENTAL.PRESTAMO PG-P17

CALLES COLECTORAS
(Zona San Rafael)
SECCIÓN TRANSVERSAL (1)

ESCALA
SIN ESCALA

LAMINA N°
00

MAPA DEL PARAGUAY
AREA DEL PROYECTO
BOLIVIA
ARGENTINA
BRASIL

SECCIÓN TRANSVERSAL (2)
<Lado Derecho>

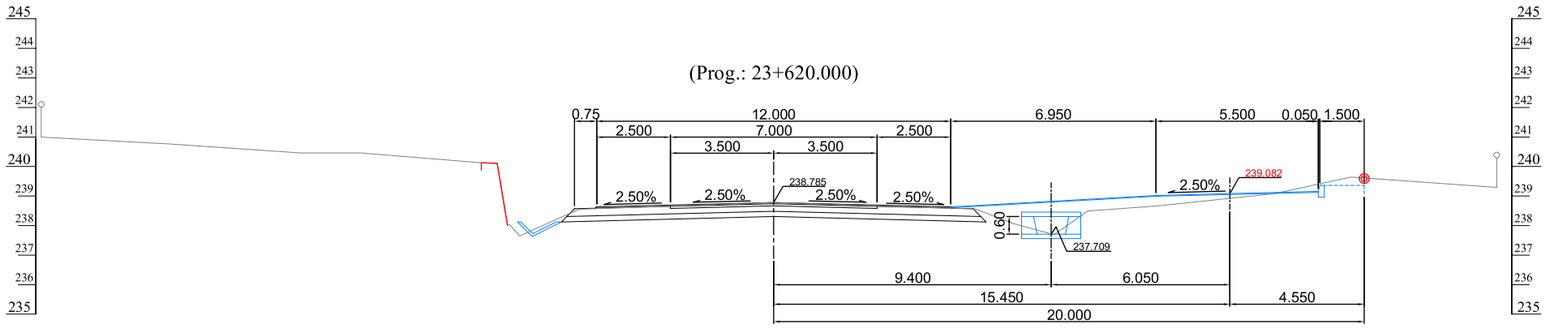

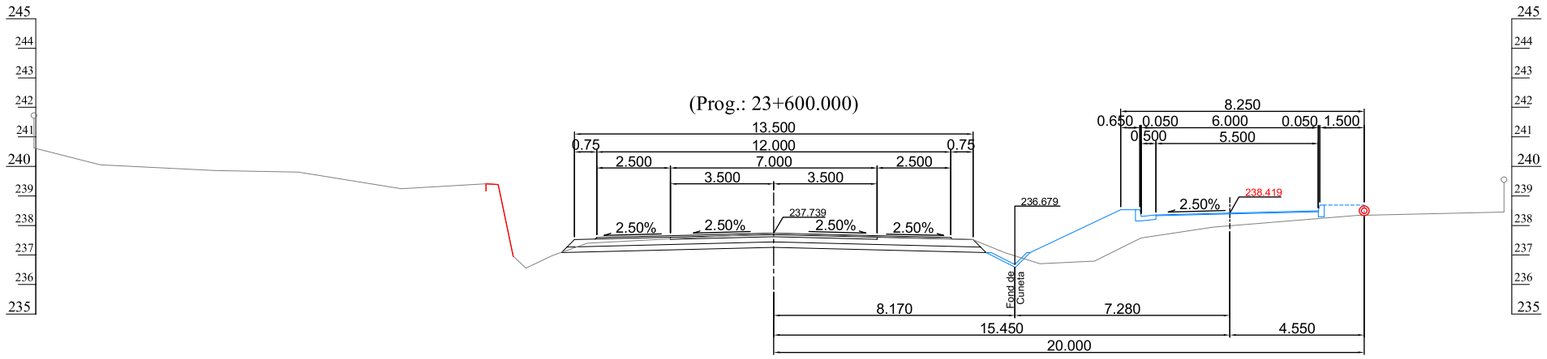

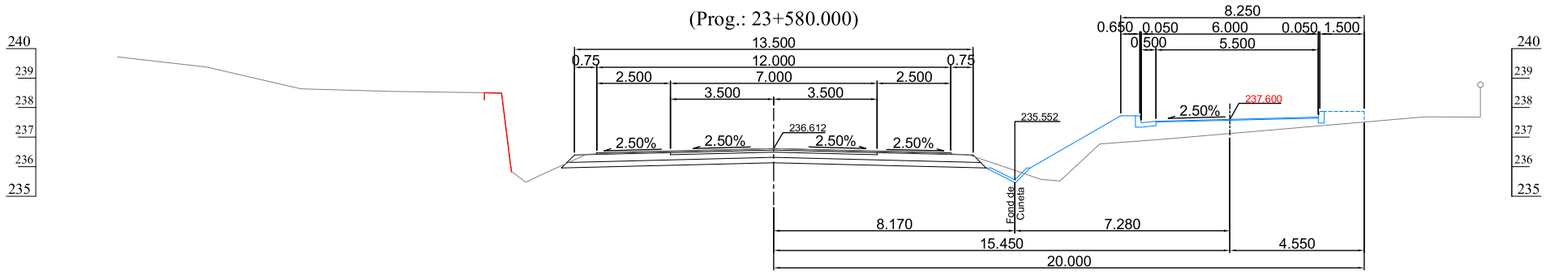

Ing. Shinichi Kashima
Director de Proyecto

CONSORCIO CENTRAL - YACHIYO

Ministerio de OBRAS PÚBLICAS Y COMUNICACIONES

Paraguay de la gente

GOBIERNO NACIONAL

JICA Japan International Cooperation Agency

CONSULTORÍA PARA LA ELABORACIÓN DEL DISEÑO FINAL DE INGENIERÍA, EL CATASTRO Y LA FISCALIZACIÓN DEL PROYECTO DE CORREDOR DE EXPORTACIÓN DE LA REGIÓN ORIENTAL.PRESTAMO PG-P17

CALLES COLECTORAS
(Zona San Rafael)
SECCIÓN TRANSVERSAL (2)

ESCALA
SIN ESCALA

LAMINA N°
00

MAPA DEL PARAGUAY
AREA DEL PROYECTO
BOLIVIA
ARGENTINA
BRASIL

SECCIÓN TRANSVERSAL (3)
<Lado Derecho>

(Prog.: 23+680.000)

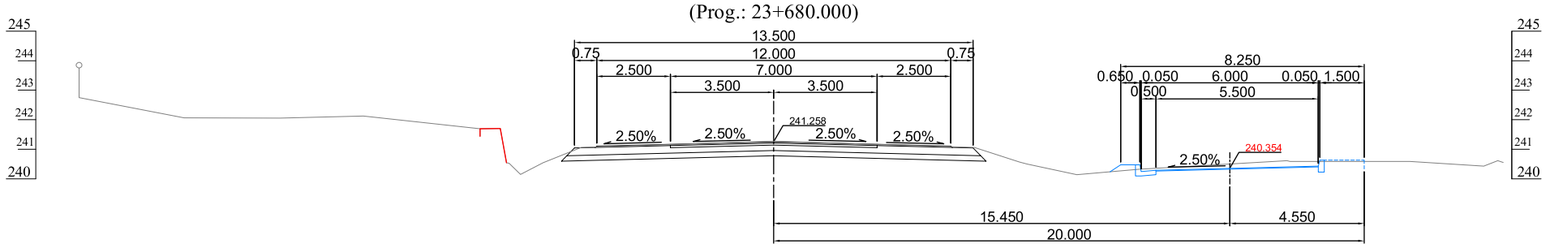

(Prog.: 23+660.000)

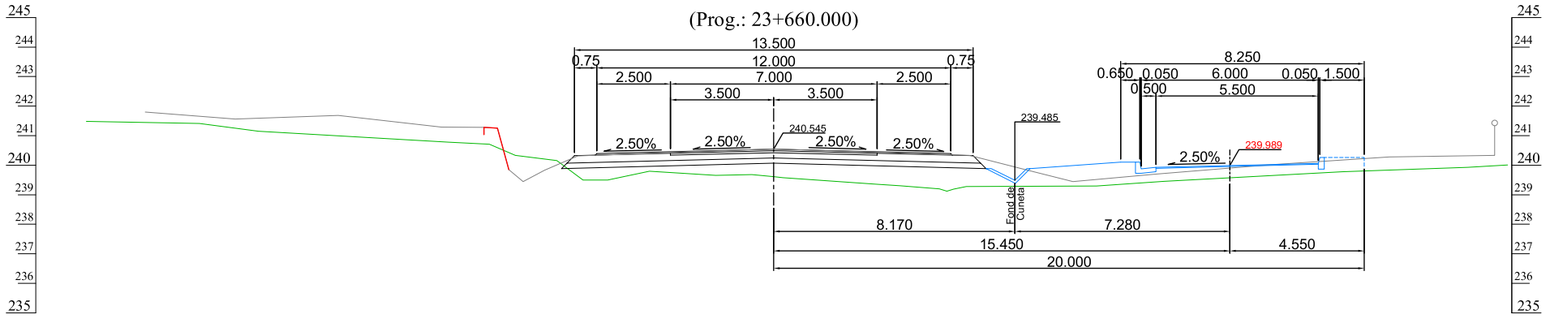

(Prog.: 23+640.000)

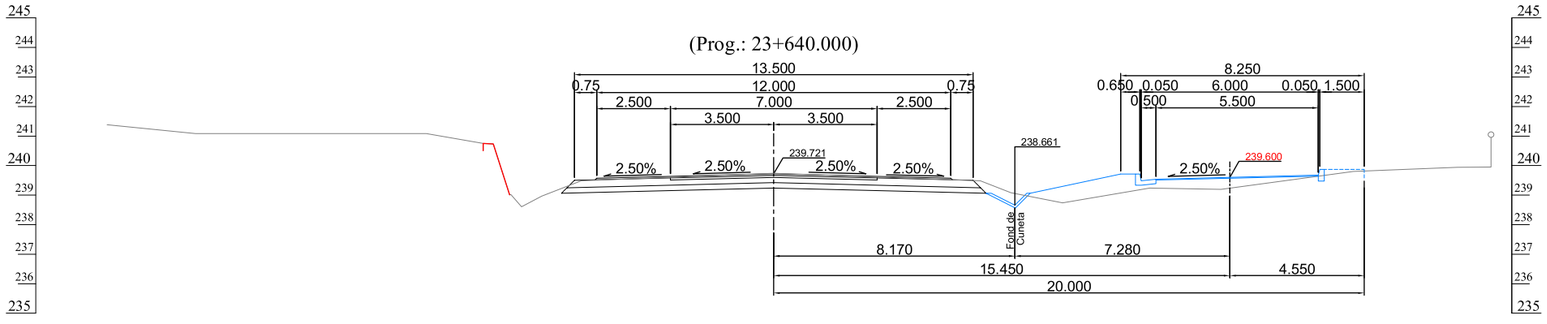

Ing. Shinichi Kashima
Director de Proyecto

CONSORCIO CENTRAL - YACHIYO

Ministerio de OBRAS PÚBLICAS Y COMUNICACIONES

Paraguay de la gente

GOBIERNO NACIONAL

JICA Japan International Cooperation Agency

CONSULTORÍA PARA LA ELABORACIÓN DEL DISEÑO FINAL DE INGENIERÍA, EL CATASTRO Y LA FISCALIZACIÓN DEL PROYECTO DE CORREDOR DE EXPORTACIÓN DE LA REGIÓN ORIENTAL.PRESTAMO PG-P17

CALLES COLECTORAS
(Zona San Rafael)
SECCIÓN TRANSVERSAL (3)

ESCALA
SIN ESCALA

LAMINA N°
00

MAPA DEL PARAGUAY
AREA DEL PROYECTO
BOLIVIA
ARGENTINA
BRASIL

SECCIÓN TRANSVERSAL (4)
<Lado Derecho>

(Prog.: 23+740.000)

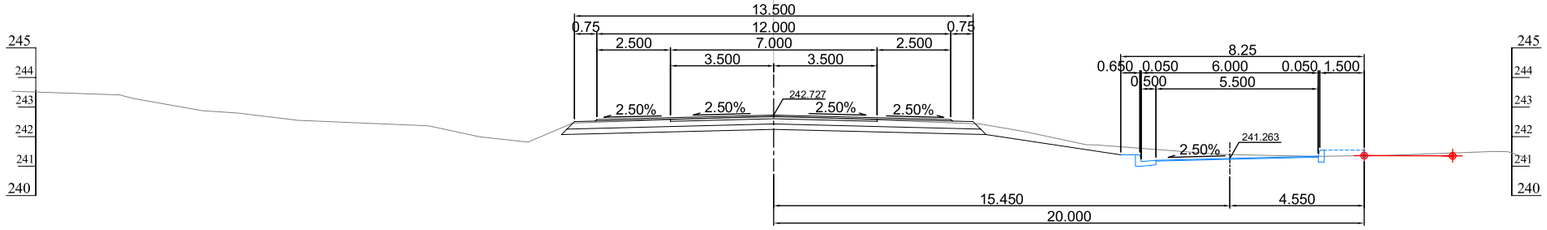

(Prog.: 23+720.000)

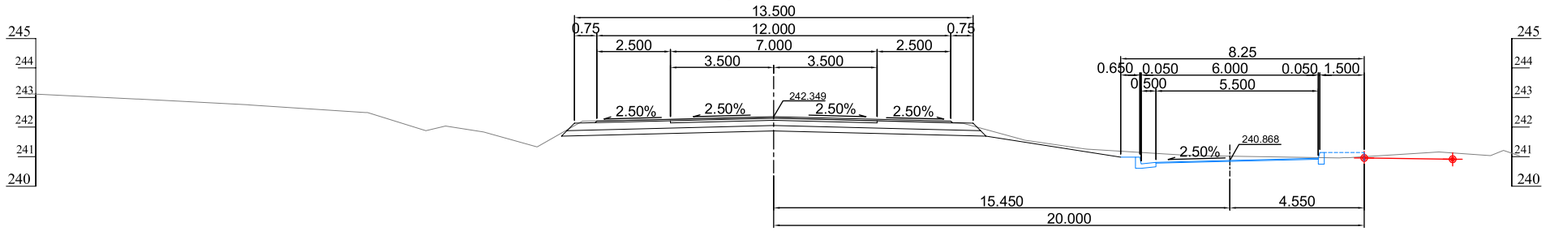

(Prog.: 23+700.000)

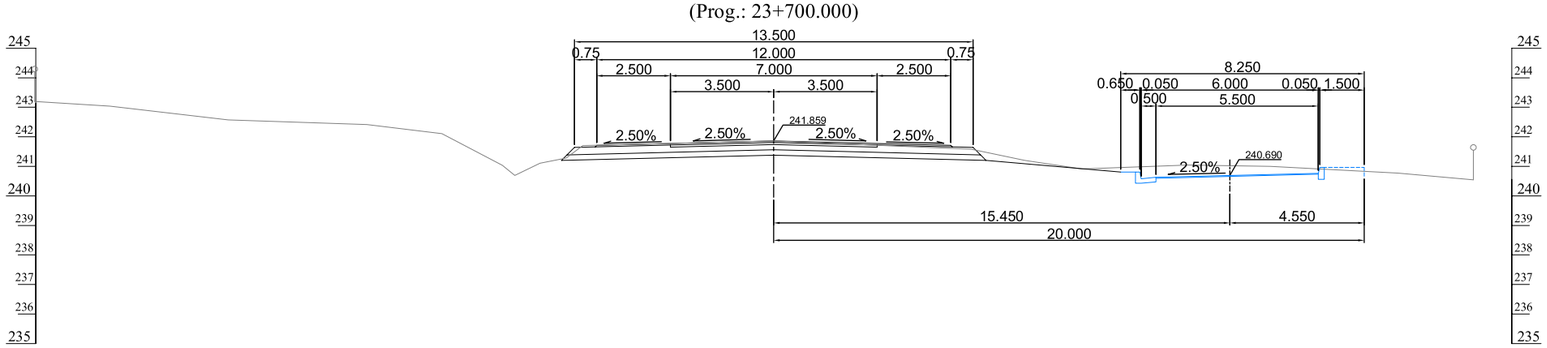

---------- Ing. Shinichi Kashima Director de Proyecto	yec CONSORCIO CENTRAL - YACHIYO	Ministerio de OBRAS PÚBLICAS Y COMUNICACIONES Paraguay de la gente GOBIERNO NACIONAL JICA Japan International Cooperation Agency	CONSULTORÍA PARA LA ELABORACIÓN DEL DISEÑO FINAL DE INGENIERÍA, EL CATASTRO Y LA FISCALIZACIÓN DEL PROYECTO DE CORREDOR DE EXPORTACIÓN DE LA REGIÓN ORIENTAL.PRESTAMO PG-P17	CALLES COLECTORAS (Zona San Rafael) SECCIÓN TRANSVERSAL (4) ESCALA SIN ESCALA	LAMINA N° 00

SECCIÓN TRANSVERSAL (5)
<Lado Derecho>

(Prog.: 23+800.000)

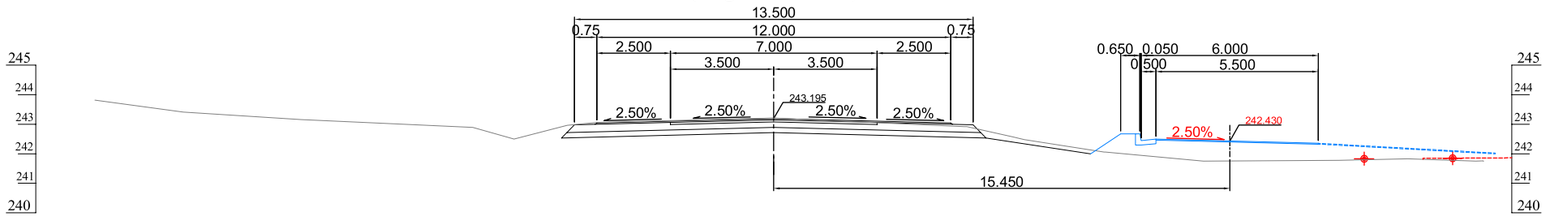

(Prog.: 23+780.000)

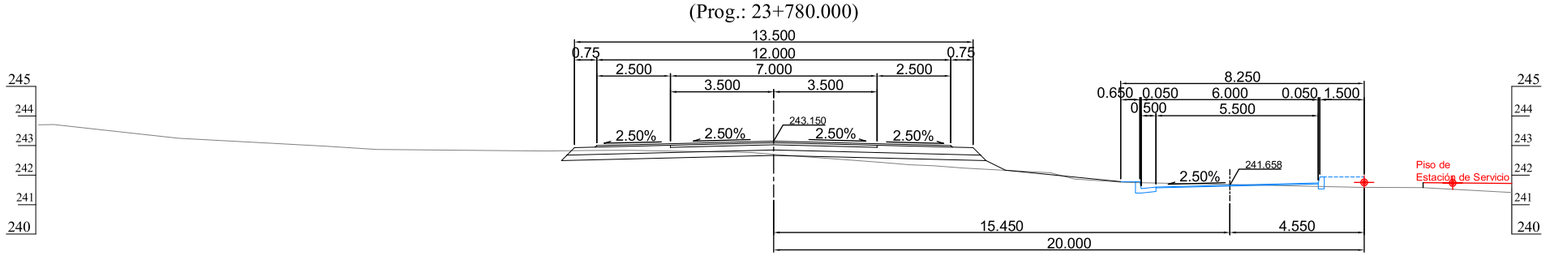

(Prog.: 23+760.000)

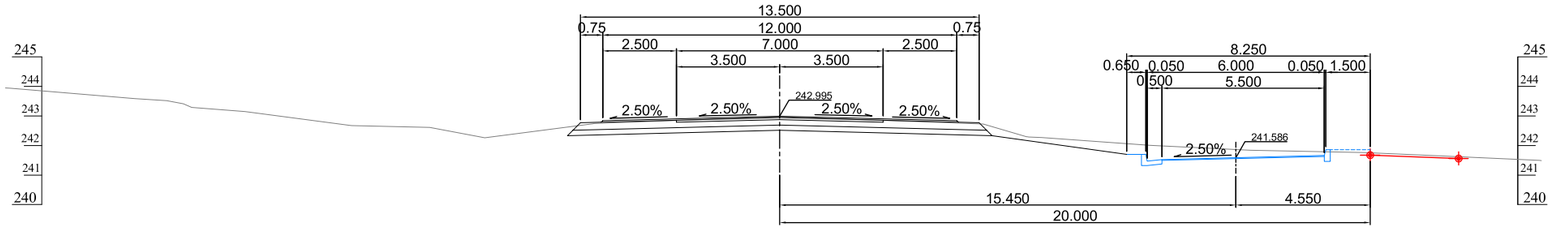

Ing. Shinichi Kashima
Director de Proyecto

CONSORCIO CENTRAL - YACHIYO

Ministerio de OBRAS PÚBLICAS Y COMUNICACIONES

Paraguay de la gente

GOBIERNO NACIONAL

JICA Japan International Cooperation Agency

CONSULTORÍA PARA LA ELABORACIÓN DEL DISEÑO FINAL DE INGENIERÍA, EL CATASTRO Y LA FISCALIZACIÓN DEL PROYECTO DE CORREDOR DE EXPORTACIÓN DE LA REGIÓN ORIENTAL.PRESTAMO PG-P17

CALLES COLECTORAS
(Zona San Rafael)
SECCIÓN TRANSVERSAL (5)

ESCALA
SIN ESCALA

LAMINA N°
00

MAPA DEL PARAGUAY
AREA DEL PROYECTO
BOLIVIA
ARGENTINA
BRASIL

SECCIÓN TRANSVERSAL (6)
<Lado Derecho>

(Prog.: 23+860.000)

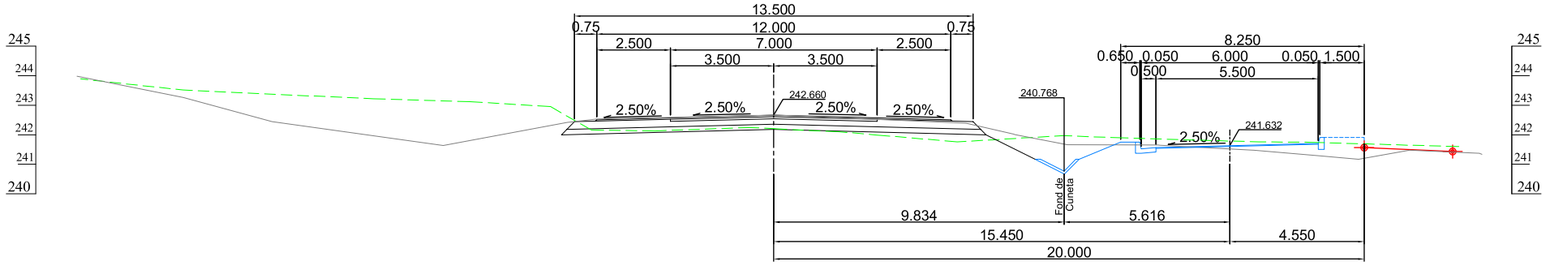

(Prog.: 23+840.000)

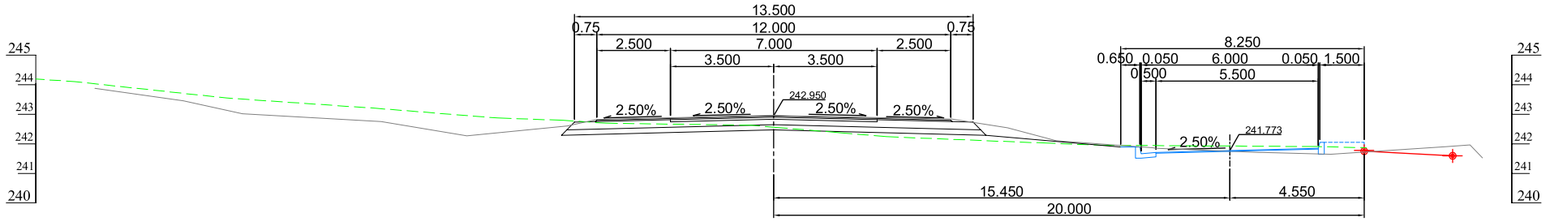

(Prog.: 23+820.000)

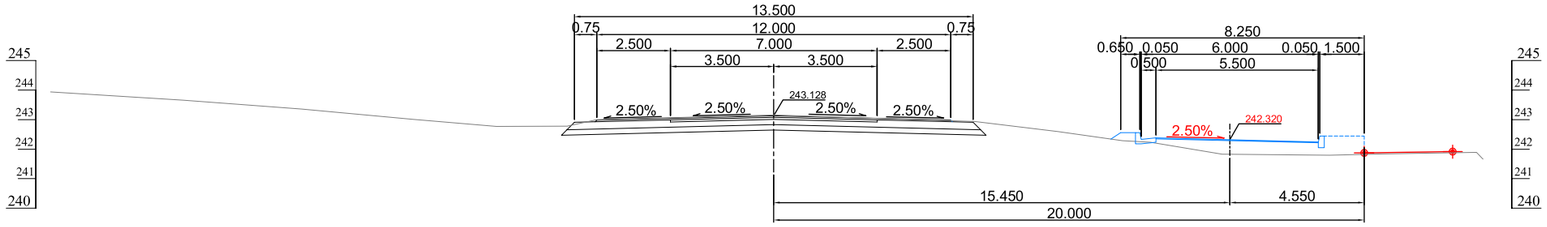

Ing. Shinichi Kashima
Director de Proyecto

CONSORCIO CENTRAL - YACHIYO

Ministerio de OBRAS PÚBLICAS Y COMUNICACIONES

Paraguay de la gente

GOBIERNO NACIONAL

JICA Japan International Cooperation Agency

CONSULTORÍA PARA LA ELABORACIÓN DEL DISEÑO FINAL DE INGENIERÍA, EL CATASTRO Y LA FISCALIZACIÓN DEL PROYECTO DE CORREDOR DE EXPORTACIÓN DE LA REGIÓN ORIENTAL.PRESTAMO PG-P17

CALLES COLECTORAS
(Zona San Rafael)
SECCIÓN TRANSVERSAL (6)

ESCALA
SIN ESCALA

LAMINA N°
00

MAPA DEL PARAGUAY
AREA DEL PROYECTO
BOLIVIA
ARGENTINA
BRASIL

SECCIÓN TRANSVERSAL (7)
<Lado Derecho>

(Prog.: 23+900.000)

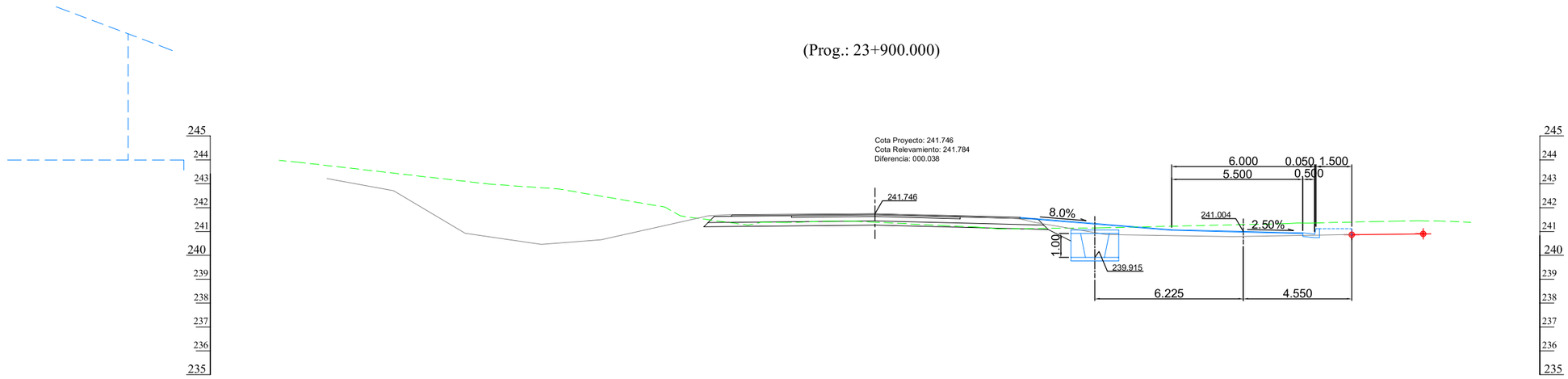

(Prog.: 23+880.000)

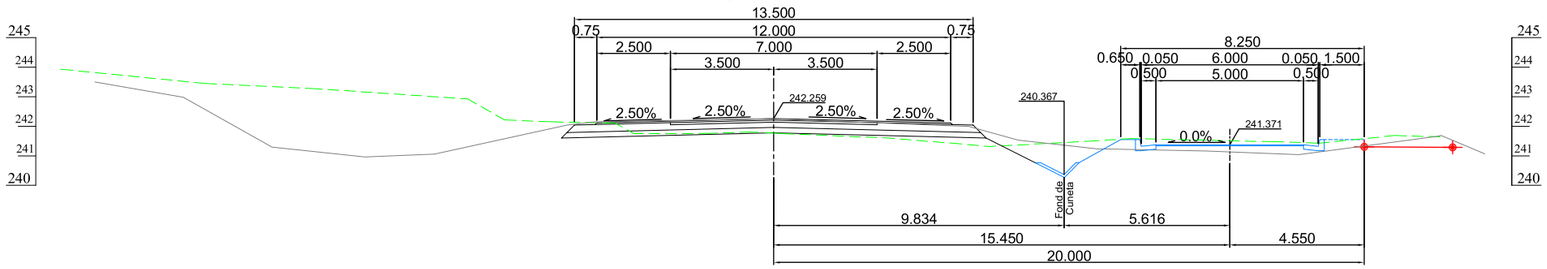

Ing. Shinichi Kashima
Director de Proyecto

CONSORCIO CENTRAL - YACHIYO

Ministerio de OBRAS PÚBLICAS Y COMUNICACIONES

Paraguay de la gente

GOBIERNO NACIONAL

JICA Japan International Cooperation Agency

CONSULTORÍA PARA LA ELABORACIÓN DEL DISEÑO FINAL DE INGENIERÍA, EL CATASTRO Y LA FISCALIZACIÓN DEL PROYECTO DE CORREDOR DE EXPORTACIÓN DE LA REGIÓN ORIENTAL.PRESTAMO PG-P17

CALLES COLECTORAS
(Zona San Rafael)
SECCIÓN TRANSVERSAL (7)

ESCALA
SIN ESCALA

LAMINA N°
00

MAPA DEL PARAGUAY
AREA DEL PROYECTO
BOLIVIA
ARGENTINA
BRASIL

SECCIÓN TRANSVERSAL (Referencia)
<Lado Derecho>

23+580



23+575

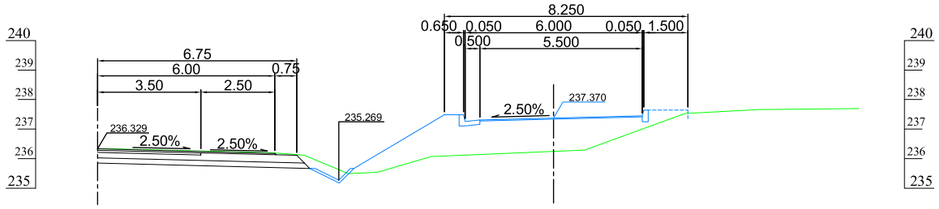

23+570

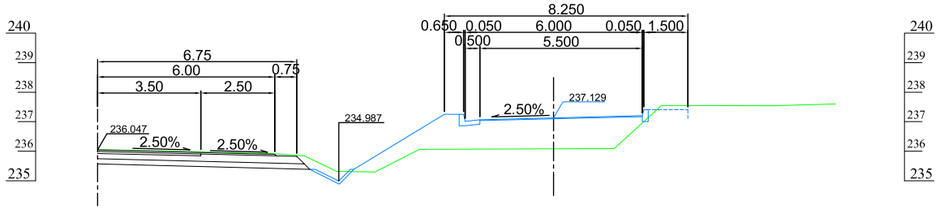

23+565

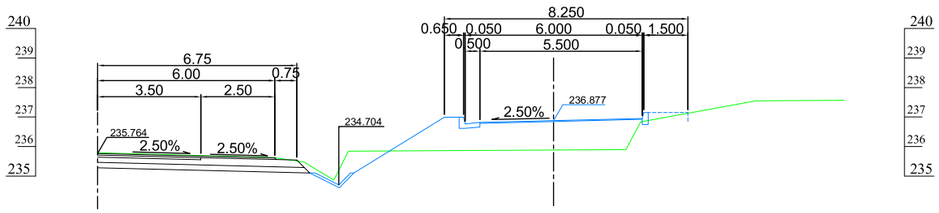

23+605

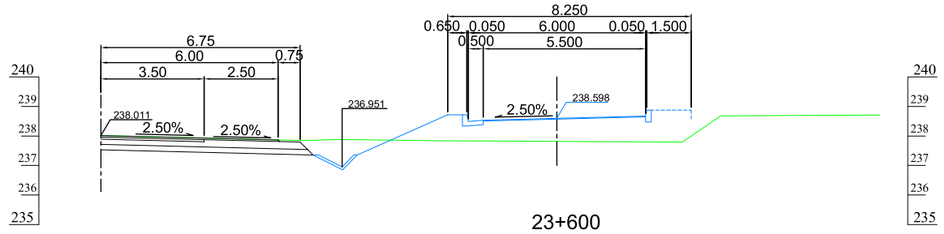

23+600

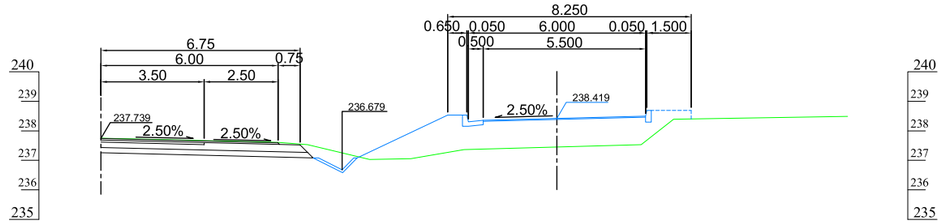

23+595

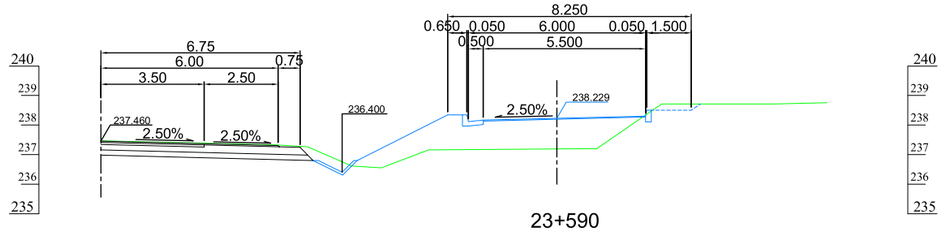

23+590

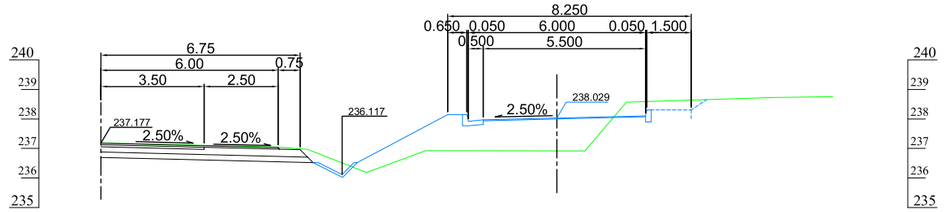

23+585

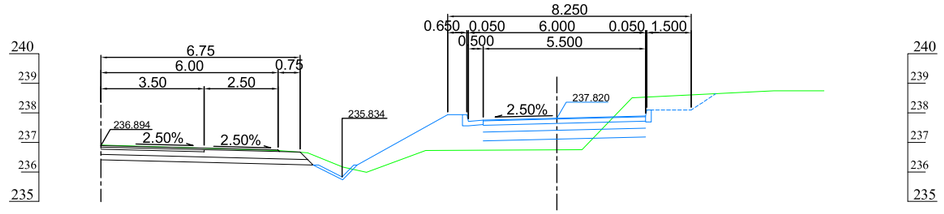

Ing. Shinichi Kashima
Director de Proyecto

CONSORCIO CENTRAL - YACHIYO

Ministerio de OBRAS PÚBLICAS Y COMUNICACIONES

Paraguay de la gente

GOBIERNO NACIONAL

JICA Japan International Cooperation Agency

CONSULTORÍA PARA LA ELABORACIÓN DEL DISEÑO FINAL DE INGENIERÍA, EL CATASTRO Y LA FISCALIZACIÓN DEL PROYECTO DE CORREDOR DE EXPORTACIÓN DE LA REGIÓN ORIENTAL.PRESTAMO PG-P17

CALLES COLECTORAS
(Zona San Rafael)
SECCIÓN TRANSVERSAL (Ref.)

ESCALA
SIN ESCALA

LAMINA N°
00

MAPA DEL PARAGUAY
AREA DEL PROYECTO
BOLIVIA
ARGENTINA
BRASIL