“OT 4 - ANÁLISIS E INSTALACIÓN DE HERRAMIENTAS DE PLATAFORMAS DE GESTIÓN DE MAPAS O (GEOPORTALES)”

Detalles de la Documentación

Tipo de Documentación:	Documento de Pruebas
Cliente:	MITIC
Interesados:	OEE
Autores:	Freelancers del Paraguay
Fecha de Entrega:	13/03/2024

Versiones y Modificaciones

Versión	Fecha	Autor	Modificaciones
1.0	13/03/2024	Freelancers del Paraguay	Inicio

Pruebas con Datos de dos OEE

Pruebas con Datos de dos OEE 1

1 Pruebas de Funcionamiento 1

1.1 Descarga de Datos del Portal de Datos abiertos 1

1.2 Subida de Archivos 2

1 Pruebas de Funcionamiento

1.1 Descarga de Datos del Portal de Datos abiertos

1- Departamentos del Paraguay

https://www.datos.gov.py/dataset/base-de-datos-geojson-geoespacial-de-departamentos-distritos-ciudades-y-barrios-de-todo-el

2- Codigo Postal

https://www.datos.gov.py/dataset/nuevo-codigo-postal-del-paraguay

1.2 Subida de Archivos

1- Departamentos del Paraguay

Presionar el botón Agregar recurso

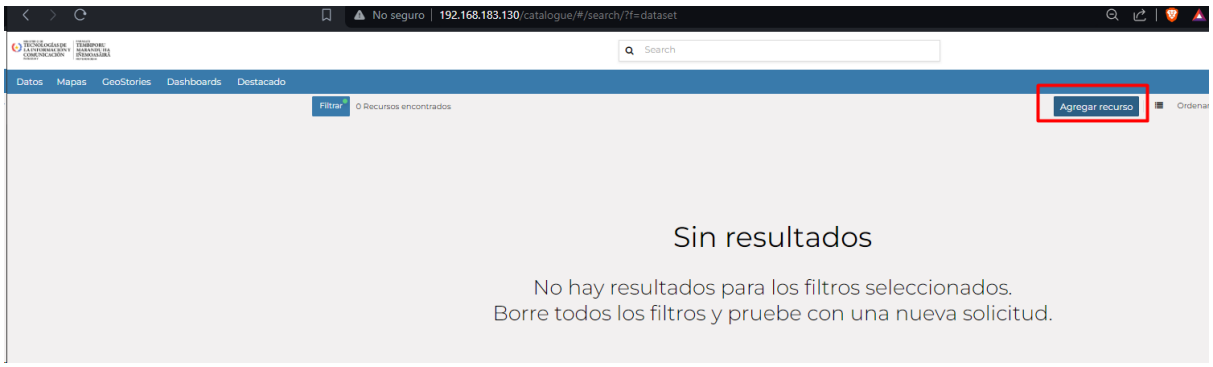

Desplegará una lista de recurso que pueden ser agregados

Presionar la sección de Seleccionar Archivos

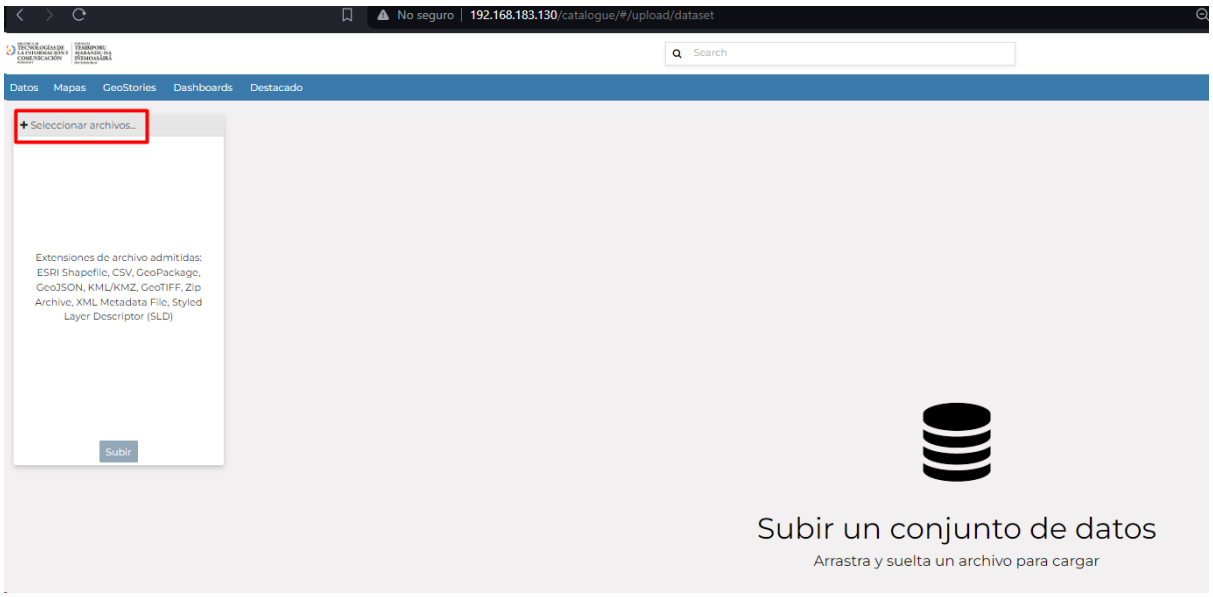

Seleccionamos los archivos a subir y presionamos el botón subir

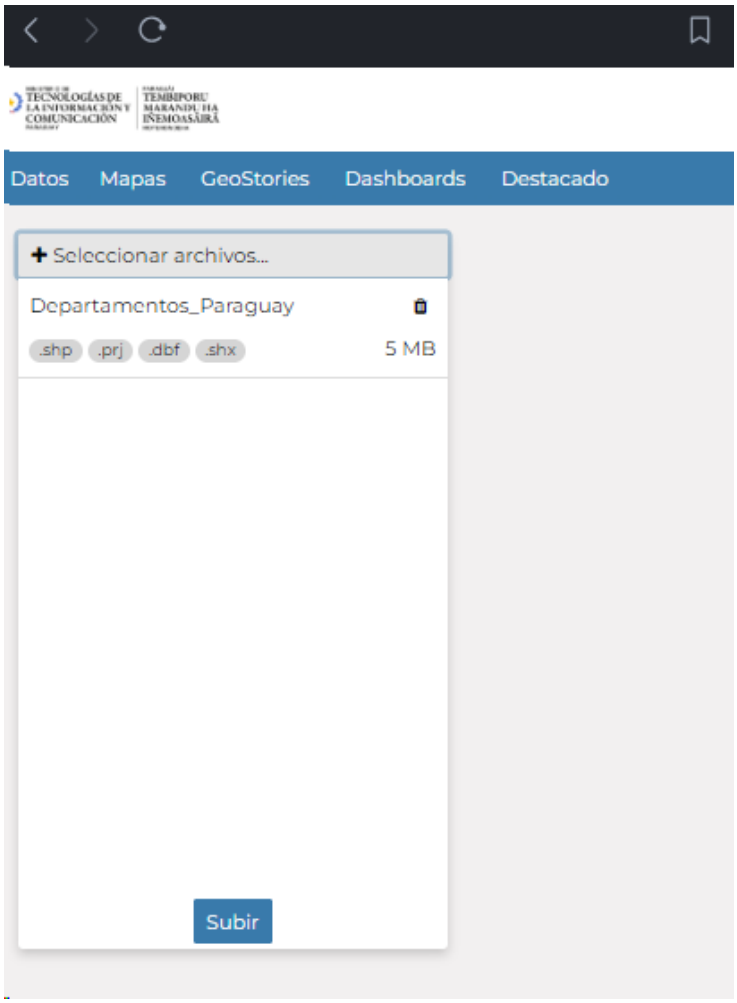

Iniciará el proceso de Carga.

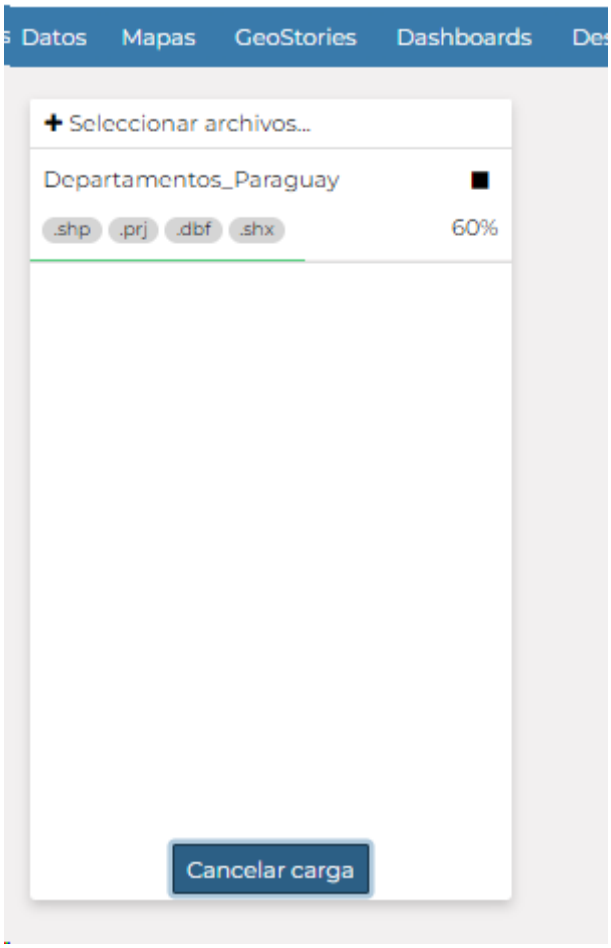

Y posteriormete aparecerá el Dataset disponible

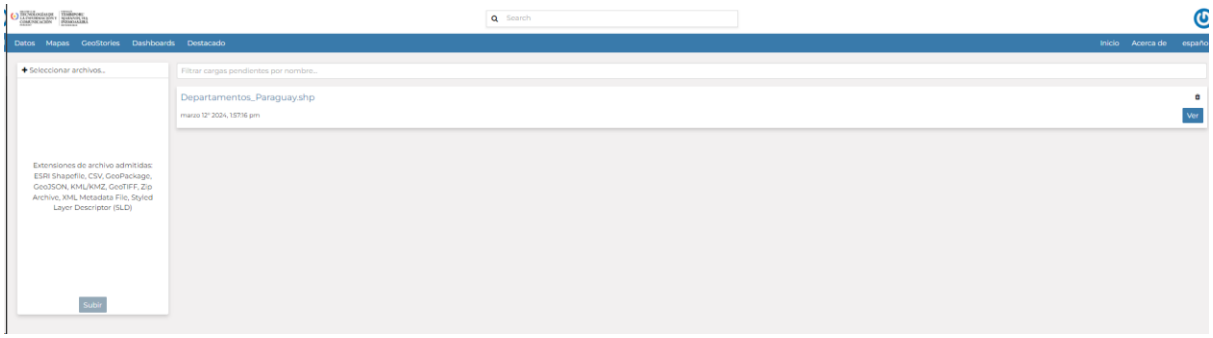

Presionando sobre el link del nombre del Dataset podemos visualizar en el mapa

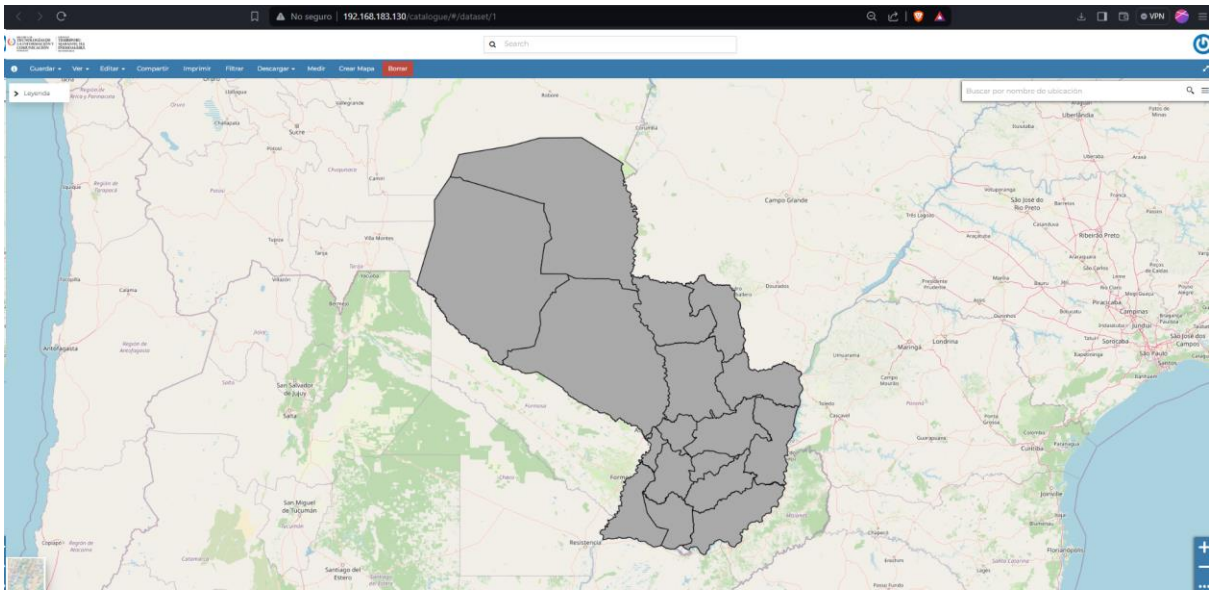
No seguro | 192.168.183.130/catalogue/#/dataset/1
Search
Cuardar
Ver
Editar
Compartir
Imprimir
Filtrar
Descargar
Medir
Crear Mapa
Borrar
Layoinda
Buscar por nombre de ubicación

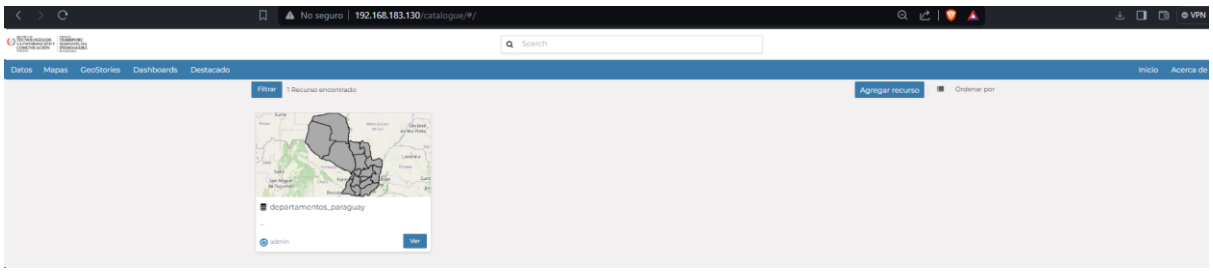
No seguro | 192.168.183.130/catalogue/#/
Search
Datos
Mapas
GeoStories
Dashboards
Destacado
Inicio
Acerca de
Filtrar
1 Recurso encontrado
Agregar recurso
Ordenar por
departamentos_paraguay
admin
Ver

2- Código Postal

Una vez seleccionado los archivos y presionado el botón subir, se inicia el proceso de carga.

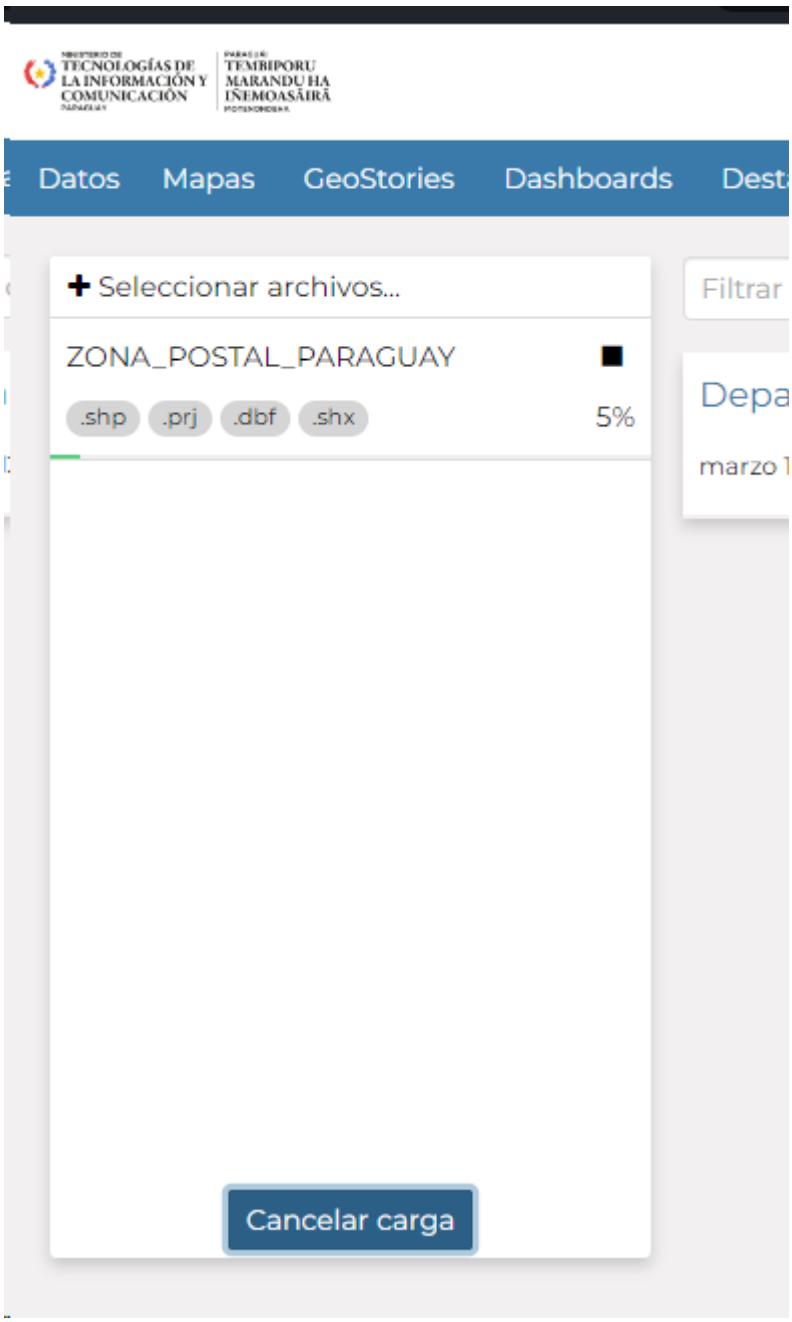

Luego de finalizar la carga el dataset se encuentra disponible dentro de la plataforma.

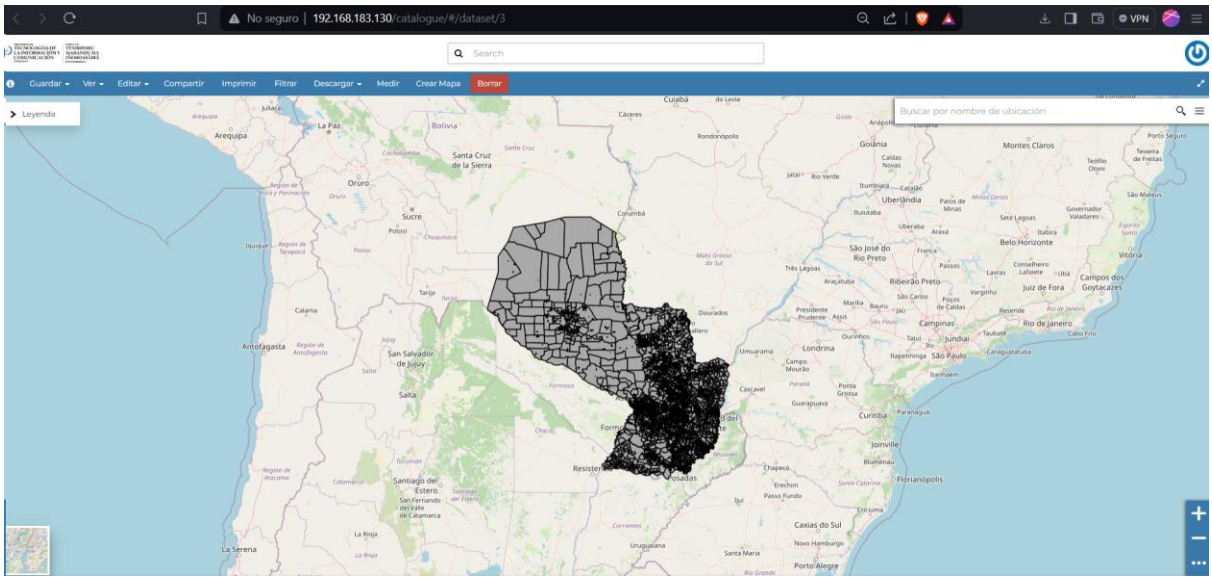

Firmado digitalmente por JUAN CARLOS LOPEZ AGUAYO
Fecha: 2024.03.13 12:56:54 -03'00'