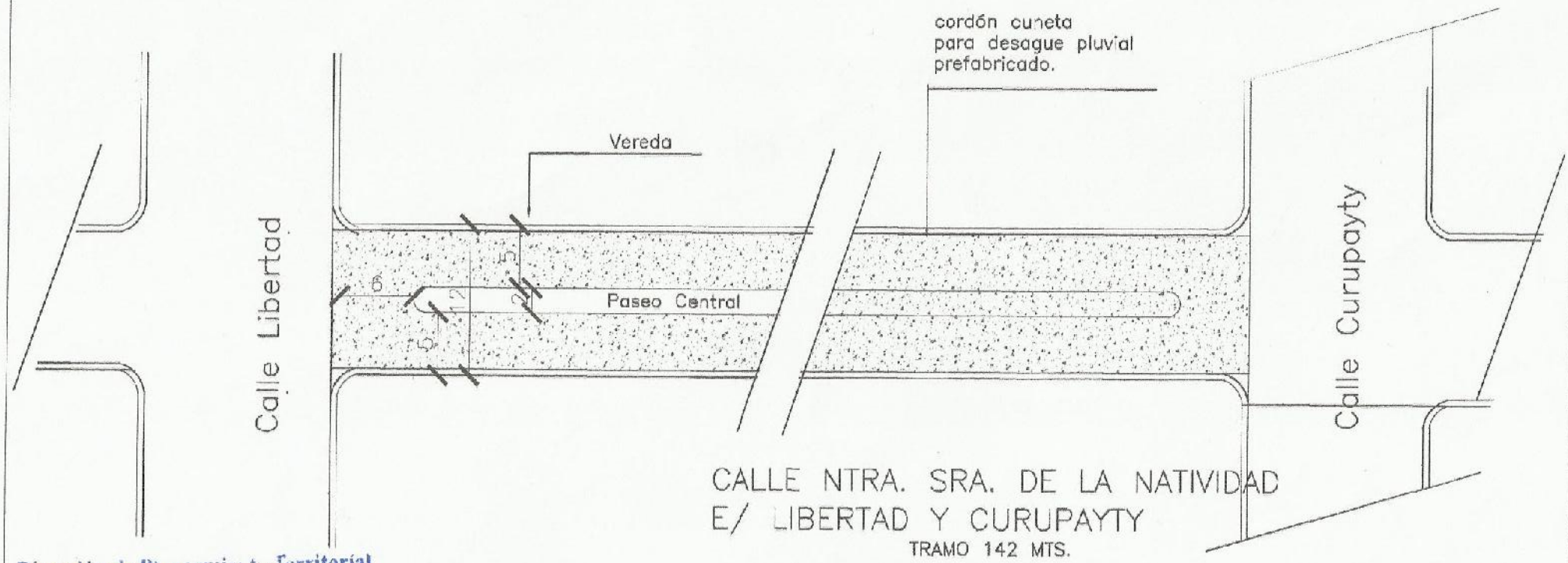

Dirección de Planeamiento Territorial
Aprobado

08 MAY 2014

MUNICIPALIDAD DE YUTY
Dirección de Planeamiento Territorial

Verificar medidas e inclinación de la calle antes de la ejecución de los trabajos.

OBSERVACION

ANTES DE LA EJECUCION DE LOS TRABAJOS:

A- VERIFICAR MEDIDAS EN OBRA , EL ESTADO DE LA SUBRASANTE Y LAS AREAS A DESMONTAR O RELLENAR.

B- VERIFICAR LAS COTAS DE CADA TRAMO, LAS DIMENSIONES DE LAS CALLES EMPEDRADAS ALEDAÑAS EXISTENTES Y DEFINIR LAS PENDIENTES Y SENTIDO DE ESCURRIMIENTO DE LAS AGUAS PLUVIALES.

OBRA:	**PAVIMENTO TIPO EMPEDRADO**
Propietario :	**Municipalidad de Yuty**
Ubicación :	CALLE NTRA. SRA. DE LA NATIVIDAD E/ LIBERTAD Y CURUPAYTY
Localidad :	**Ciudad de Yuty - Dpto. de Caazapá**
	PLANTA ACOTADA

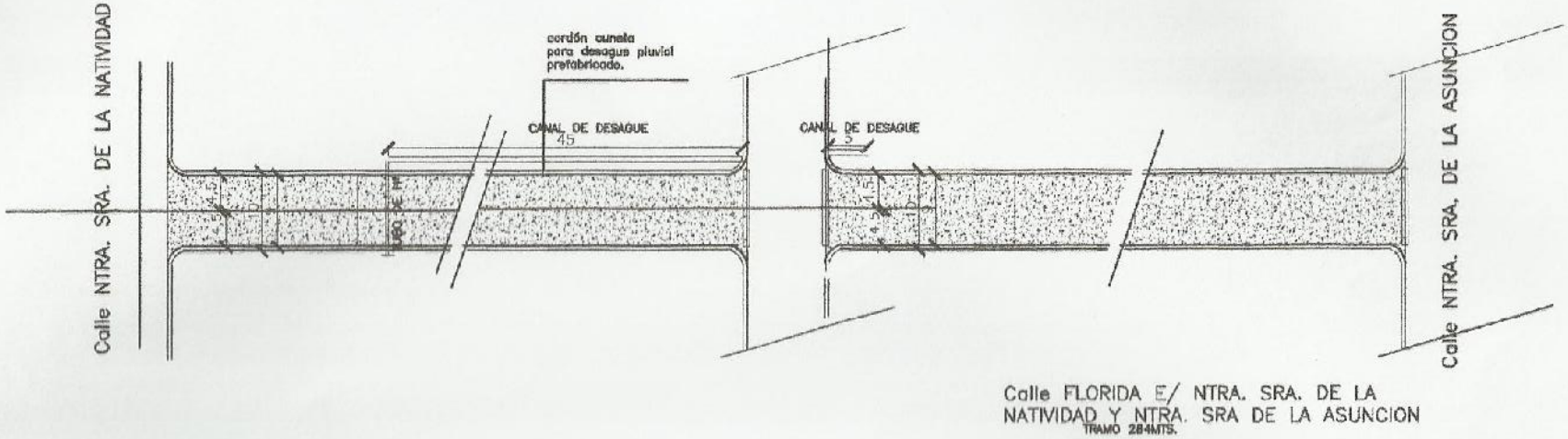

Verificar medidas e Inclinación de la calle antes de la ejecución de los trabajos.

OBSERVACION

ANTES DE LA EJECUCION DE LOS TRABAJOS:

A- VERIFICAR MEDIDAS EN OBRA , EL ESTADO DE LA SUBRASANTE Y LAS AREAS A DESMONTAR O RELLENAR.

B- VERIFICAR LAS COTAS DE CADA TRAMO, LAS DIMENSIONES DE LAS CALLES EMPEDRADAS ALEDAÑAS EXISTENTES Y DEFINIR LAS PENDIENTES Y SENTIDO DE ESCURRIMIENTO DE LAS AGUAS PLUVIALES.

Dirección de Planeamiento Territorial
Aprobado
08 MAY 2014

OBRA:	**PAVIMENTO TIPO EMPEDRADO**
Propietario :	**Municipalidad de Yuty**
Ubicación :	Calle FLORIDA E/ NTRA. SRA. DE LA NATIVIDAD Y NTRA. SRA DE LA ASUNCION
Localidad :	**Ciudad de Yuty - Dpto. de Caazapá**
	PLANTA ACOTADA

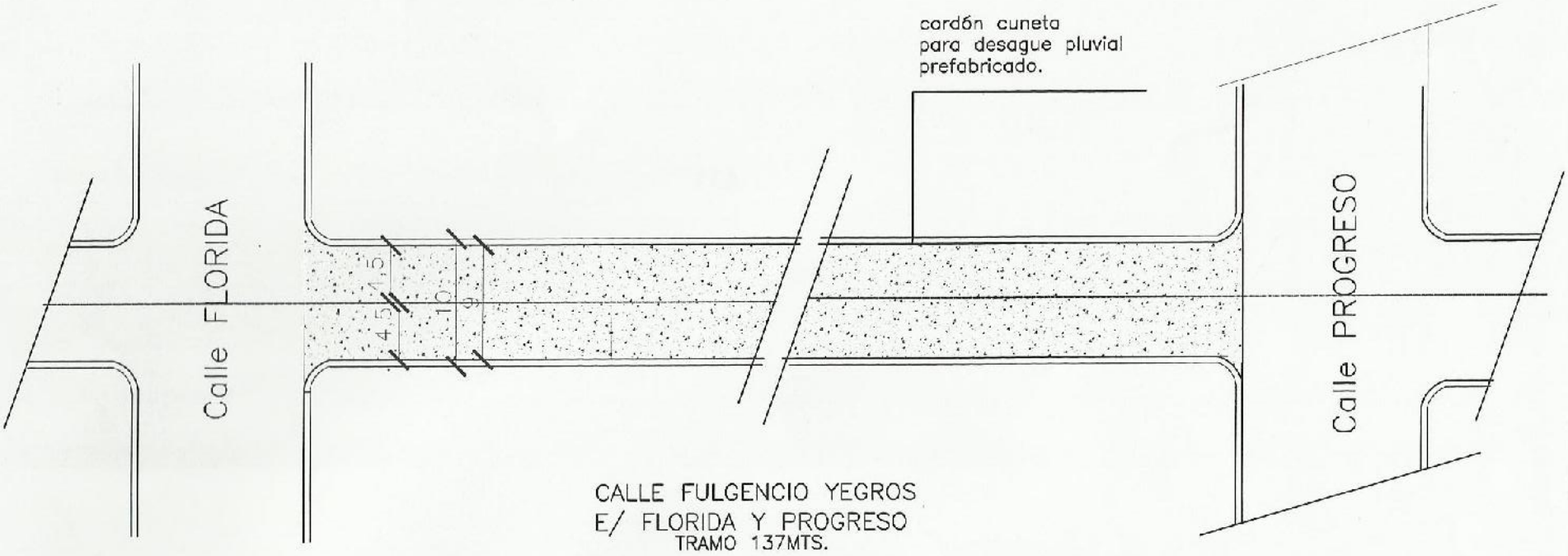

Verificar medidas e Inclinación de la calle antes de la ejecución de los trabajos.

OBSERVACION

ANTES DE LA EJECUCION DE LOS TRABAJOS:

A- VERIFICAR MEDIDAS EN OBRA , EL ESTADO DE LA SUBRRASANTE Y LAS AREAS A DESMONTAR O RELLENAR.

B- VERIFICAR LAS COTAS DE CADA TRAMO, LAS DIMENSIONES DE LAS CALLES EMPEDRADAS ALEDAÑAS EXISTENTES Y DEFINIR LAS PENDIENTES Y SENTIDO DE ESCURRIMIENTO DE LAS AGUAS PLUVIALES.

Dirección de Planeamiento Territorial
Aprobado
08 MAY 2014

OBRA:	**PAVIMENTO TIPO EMPEDRADO**
Propietario :	**Municipalidad de Yuty**
Ubicación :	CALLE FULGENCIO YEGROS E/ FLORIDA Y PROGRESO
Localidad :	**Ciudad de Yuty - Dpto. de Caazapà**
	PLANTA ACOTADA

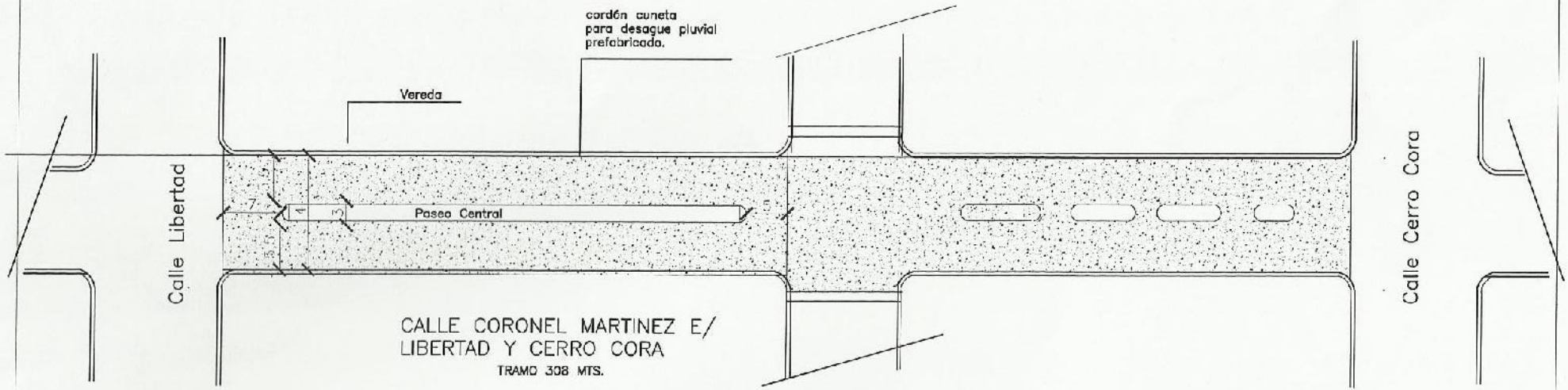

Dirección de Planeamiento Territorial
Aprobado
08 MAY 2014

Verificar medidas e inclinación de la calle antes de la ejecución de los trabajos.

OBSERVACION

ANTES DE LA EJECUCION DE LOS TRABAJOS:

A- VERIFICAR MEDIDAS EN OBRA , EL ESTADO DE LA SUBRRASANTE Y LAS AREAS A DESMONTAR O RELLENAR.

B- VERIFICAR LAS COTAS DE CADA TRAMO. LAS DIMENSIONES DE LAS CALLES EMPEDRADAS ALEDAÑAS EXISTENTES Y DEFINIR LAS PENDIENTES Y SENTIDO DE ESCURRIMIENTO DE LAS AGUAS PLUVIALES.

OBRA:	**PAVIMENTO TIPO EMPEDRADO**
Propietario :	**Municipalidad de Yuty**
Ubicación :	CALLE CORONEL MARTINEZ E/ LIBERTAD Y CERRO CORA
Localidad :	**Ciudad de Yuty - Dpto. de Caazapà**
	PLANTA ACOTADA

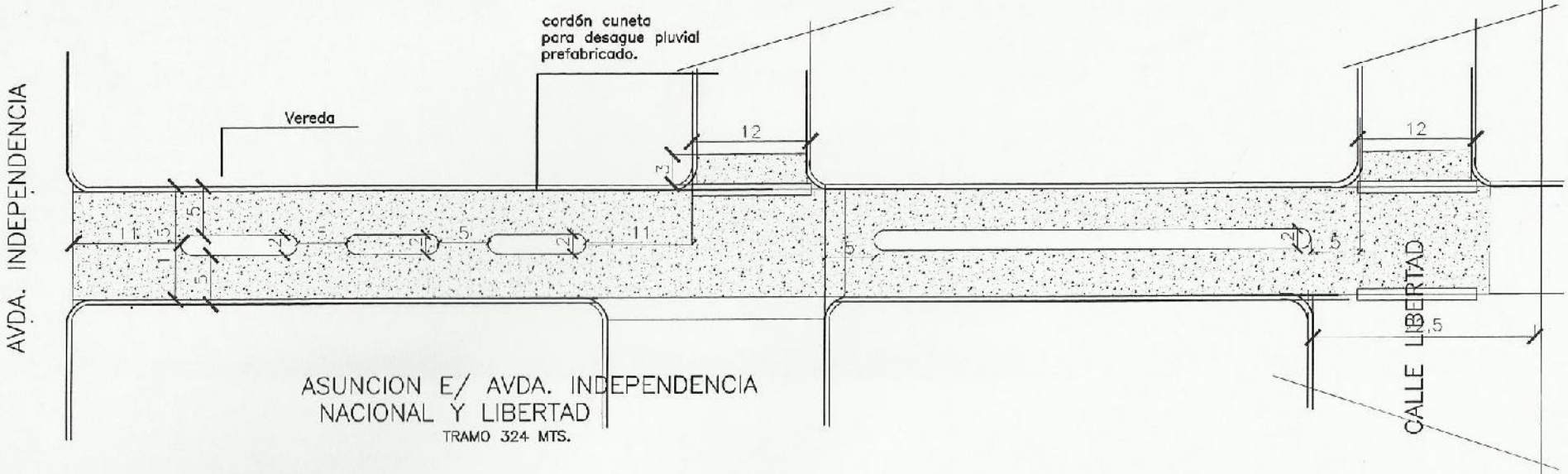

Verificar medidas e Inclinación de la calle antes de la ejecución de los trabajos.

OBSERVACION

ANTES DE LA EJECUCION DE LOS TRABAJOS:

A- VERIFICAR MEDIDAS EN OBRA , EL ESTADO DE LA SUBRRASANTE Y LAS AREAS A DESMONTAR O RELLENAR.

B- VERIFICAR LAS COTAS DE CADA TRAMO, LAS DIMENSIONES DE LAS CALLES EMPEDRADAS ALEDAÑAS EXISTENTES Y DEFINIR LAS PENDIENTES Y SENTIDO DE ESCURRIMIENTO DE LAS AGUAS PLUVIALES.

Dirección de Planeamiento Territorial
Aprobado
08 MAY 2014

OBRA:	**PAVIMENTO TIPO EMPEDRADO**
Propietario :	**Municipalidad de Yuty**
Ubicación :	ASUNCION E/ AVDA. INDEPENDENCIA NACIONAL Y LIBERTAD
Localidad :	**Ciudad de Yuty - Dpto. de Caazapà**
	PLANTA ACOTADA

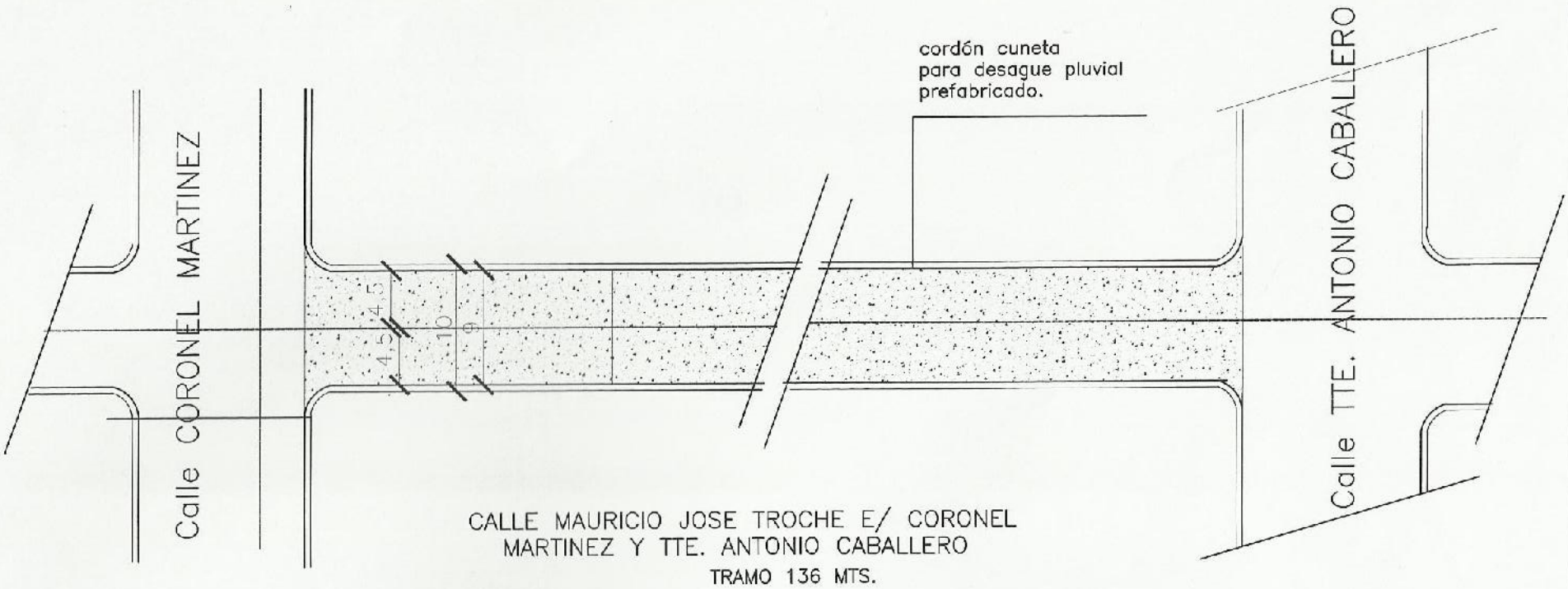

CALLE MAURICIO JOSE TROCHE E/ CORONEL MARTINEZ Y TTE. ANTONIO CABALLERO

TRAMO 136 MTS.

Verificar medidas e Inclinación de la calle antes de la ejecución de los trabajos.

OBSERVACION

ANTES DE LA EJECUCION DE LOS TRABAJOS:

A- VERIFICAR MEDIDAS EN OBRA , EL ESTADO DE LA SUBRASANTE Y LAS AREAS A DESMONTAR O RELLENAR.

B- VERIFICAR LAS COTAS DE CADA TRAMO, LAS DIMENSIONES DE LAS CALLES EMPEDRADAS ALEDAÑAS EXISTENTES Y DEFINIR LAS PENDIENTES Y SENTIDO DE ESCURRIMIENTO DE LAS AGUAS PLUVIALES.

OBRA:	**PAVIMENTO TIPO EMPEDRADO**
Propietario :	**Municipalidad de Yuty**
Ubicación :	CALLE MAURICIO JOSE TROCHE E/ CORONEL MARTINEZ Y TTE. ANTONIO CABALLERO
Localidad :	**Ciudad de Yuty - Dpto. de Caazapà**
	PLANTA ACOTADA

Dirección de Planeamiento Territorial
Aprobado
08 MAY 2014

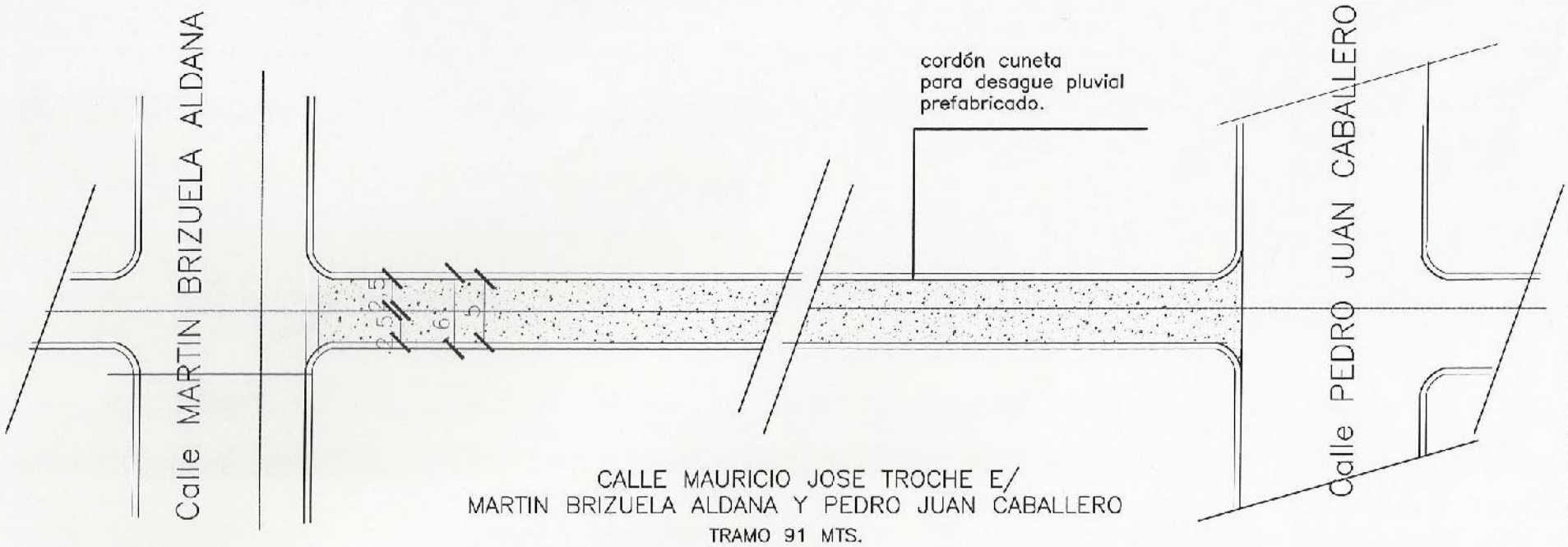

Dirección de Planeamiento Territorial
Aprobado
08 MAY 2014

Verificar medidas e Inclinación de la calle antes de la ejecución de los trabajos.

OBSERVACION

ANTES DE LA EJECUCION DE LOS TRABAJOS:

A- VERIFICAR MEDIDAS EN OBRA, EL ESTADO DE LA SUBRRASANTE Y LAS AREAS A DESMONTAR O RELLENAR.

B- VERIFICAR LAS COTAS DE CADA TRAMO, LAS DIMENSIONES DE LAS CALLES EMPEDRADAS ALEDAÑAS EXISTENTES Y DEFINIR LAS PENDIENTES Y SENTIDO DE ESCURRIMIENTO DE LAS AGUAS PLUVIALES.

OBRA:	**PAVIMENTO TIPO EMPEDRADO**
Propietario :	**Municipalidad de Yuty**
Ubicación :	CALLE MAURICIO JOSE TROCHE E/ MARTIN BRIZUELA ALDANA Y PEDRO JUAN CABALLERO
Localidad :	**Ciudad de Yuty - Dpto. de Caazapà**
	PLANTA ACOTADA

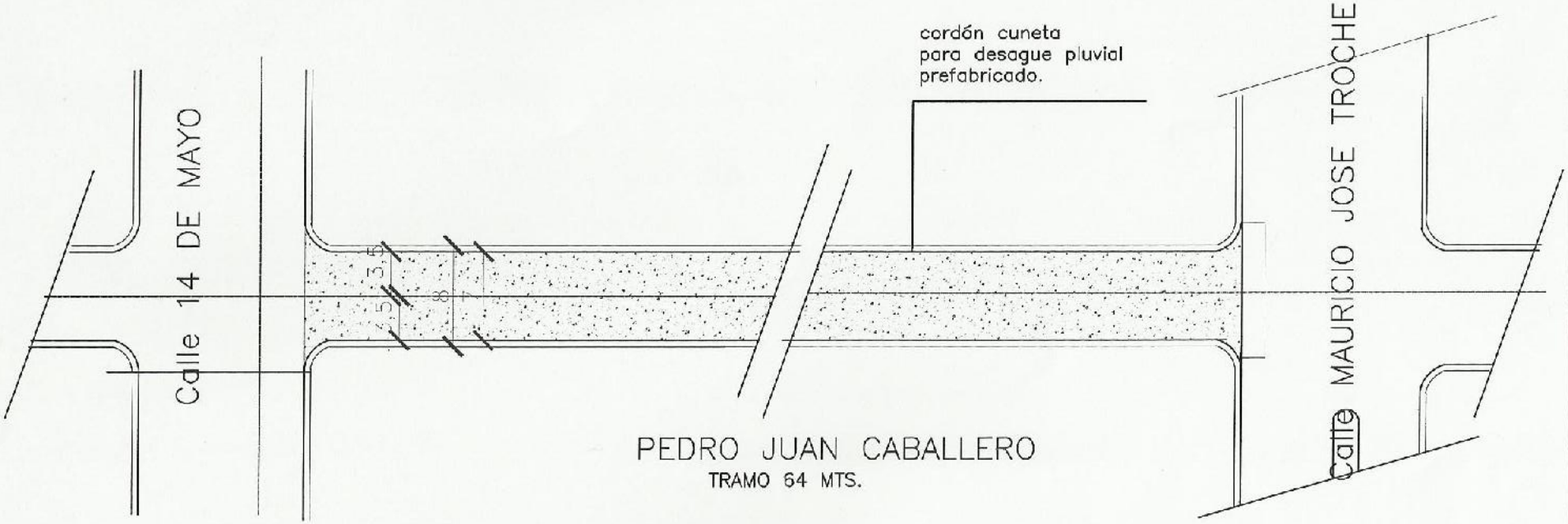

Dirección de Plancamiento Territorial
Aprobado
08 MAY 2014

Verificar medidas e Inclinación de la calle antes de la ejecución de los trabajos.

OBSERVACION

ANTES DE LA EJECUCION DE LOS TRABAJOS:

A- VERIFICAR MEDIDAS EN OBRA , EL ESTADO DE LA SUBRRASANTE Y LAS AREAS A DESMONTAR O RELLENAR.

B- VERIFICAR LAS COTAS DE CADA TRAMO, LAS DIMENSIONES DE LAS CALLES EMPEDRADAS ALEDAÑAS EXISTENTES Y DEFINIR LAS PENDIENTES Y SENTIDO DE ESCURRIMIENTO DE LAS AGUAS PLUVIALES.

OBRA:	**PAVIMENTO TIPO EMPEDRADO**
Propietario :	**Municipalidad de Yuty**
Ubicación :	**Calle PEDRO JUAN CABALLERO E/ 14 DE MAYO Y MAURICIO POSE TROCHE**
Localidad :	**Ciudad de Yuty - Dpto. de Caazapà**
	PLANTA ACOTADA