**PERFIL LONGITUDINAL**
**ESCALA HORIZONTAL: 1/2000**
**ESCALA VERTICAL: 1/200**

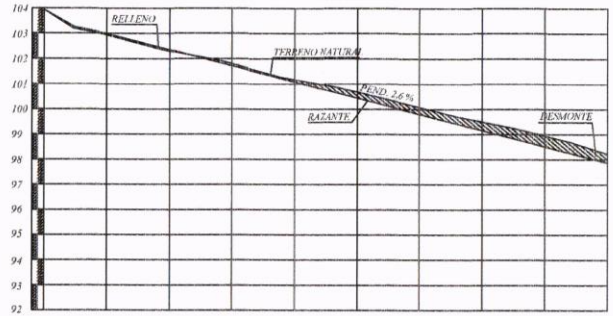


| PROGRESIVA | 00+000 | 25.00 | 00+025 | 25.00 | 00+050 | 25.00 | 00+075 | 25.00 | 00+100 | 25.00 | 00+125 | 25.00 | 00+150 | 25.00 | 00+175 | 25.00 | 00+200 | 25.00 | 00+225 |
|---|---|---|---|---|---|---|---|---|---|---|---|---|---|---|---|---|---|---|---|
| RAZANTE DEL TERRENO | 103.95 | | 102.96 | | 102.50 | | 101.74 | | 101.18 | | 100.67 | | 100.07 | | 99.46 | | 98.84 | | 98.22 |
| RAZANTE DEL PROYECTO | 103.95 | | 103.00 | | 102.56 | | 101.72 | | 101.05 | | 100.44 | | 99.79 | | 99.17 | | 98.51 | | 97.87 |

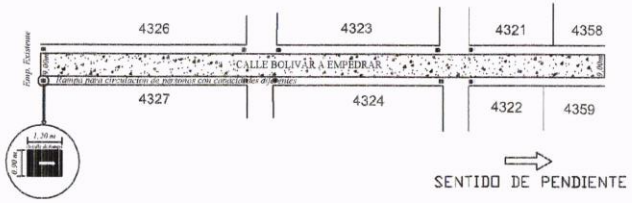


Lic. Stephanie Allalla F.
Geógrafo
Reg. M.O.P.C. Nº 400 -A

MUNICIPALIDAD DE CAPIATA
DEPTO. DE INFRAESTRUCTURA PUBLICA Y SERVICIOS

| | | | | |
|---|---|---|---|---|
| OBRA: PAVIMENTO TIPO EMPEDRADO<br>MUNICIPALIDAD DE CAPIATA | LUGAR: CÑIA 18 LOMA BARRERO<br>TRAMO :4326, 4323, 4321, 4358, 4327, 4324, 4322, 4359<br>BARRIO: FRACCIÓN DON LUIS | DISTRITO: CAPIATA<br>DPTO DE INFRESTRUCTURA PUBLICA Y SERVICIOS | 2017 | N |

**PERFIL LONGITUDINAL**
**ESCALA HORIZONTAL: 1/900**
**ESCALA VERTICAL: 1/090**

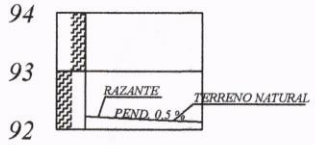


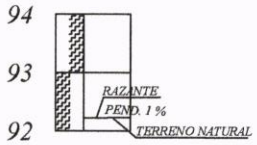


| PROGRESIVA | 00+000 | 20.00 | 00+020 |
|---|---|---|---|
| RAZANTE DEL TERRENO | 99,22 | | 92,13 |
| RAZANTE DEL PROYECTO | 92,22 | | 92,13 |

| PROGRESIVA | 00+000 | 8 | 00+008 |
|---|---|---|---|
| RAZANTE DEL TERRENO | 99,15 | | 92,23 |
| RAZANTE DEL PROYECTO | 92,15 | | 92,23 |

SENTIDO DE PENDIENTE

SENTIDO DE PENDIENTE

AREA NO CENSADA

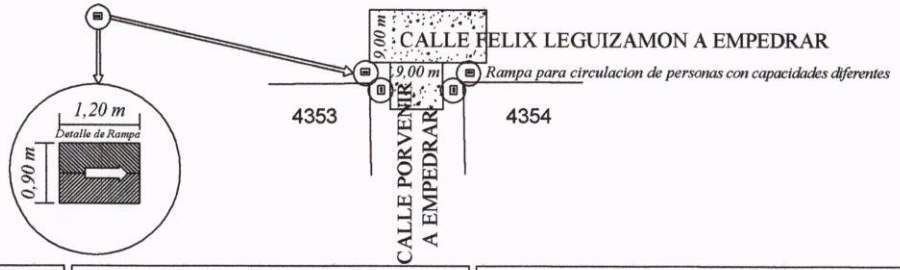


| | | | | |
|---|---|---|---|---|
| OBRA: PAVIMENTO TIPO EMPEDRADO<br>MUNICIPALIDAD DE CAPIATA | LUGAR: CÑIA 18 LOMA BARRERO<br>TRAMO : 4353, 4354, AREA NO CENSADA<br>BARRIO: FRACCIÓN DON LUIS | DISTRITO: CAPIATA<br>DEPTO DE INFRESTRUCTURA PUBLICA Y SERVICIOS | 2017 | NM |

Ing. Stephano Villalba G.
Geógrafo
Reg. M.O.P.C. Nº 400 -A

MUNICIPALIDAD DE CAPIATA · INFRAESTRUCTURA PUBLICA Y SERVICIOS