Municipalidad de Hohenau

MADRE DE LAS COLONIAS UNIDAS
Guillermo Closs 2382 esq. Dres. Zadoff
e-mail: munihohe@gmail.com.py
Telf. 0775 –232 606 Telefax 0775 – 232 206
Itapúa, Paraguay

RESOLUCIÓN Nº 29/2013

POR LA CUAL SE APRUEBA EL PERMISO DE CONSTRUCCION DE EMPEDRADO SOBRE LAS CALLE PARALELO A LA RUTA SEXTA TRAMO I Y II,Y CALLE PRINCIPAL ACCESO AL BARRIO OBRERO ----------

Hohenau, 25 de Enero del 2013.-

VISTO: La necesidad de construir mejoras y camino de todo tiempo a los vecinos y transeúntes y según estudio del Proyecto presentado por el Departamento de Obras -------

CONSIDERANDO: lo establecido en los Art. 12 inc. 2 num. A) y Art. 235 de la Ley 3966/2010 "Orgánica Municipal" y----------

POR LO TANTO: El Intendente Municipal de Hohenau, en uso de sus atribuciones.--

R E S U E L V E

Art. 1º: Aprobar el permiso de construcción de Empedrado sobre la Calle Paralelo a la Ruta Sexta Tramo I y II; y Calle Principal Acceso l Barrio Obrero ----------

Art. 2º: COMUNICAR a las partes y cumplido, archivar. ----------

Sra. Rocio M. Mendez F.
Secretaria Municipal

Sr. Hector R. Scholz.
Intendente Municipal

Calle Sin Nombre.

PROYECTO DE PAVIMENTO EMPEDRADO
PLANTA Y PERFIL LONGITUDINAL

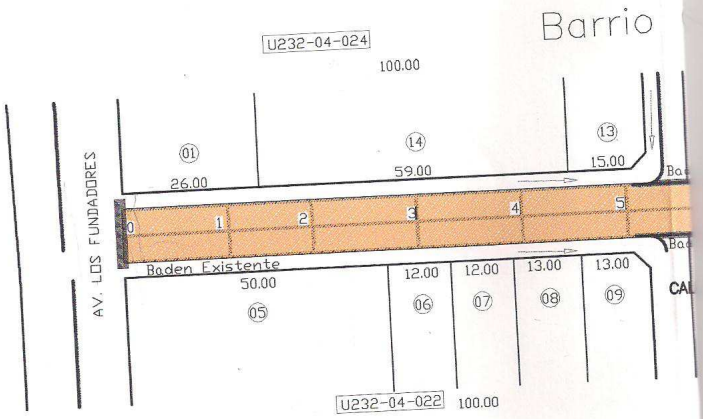

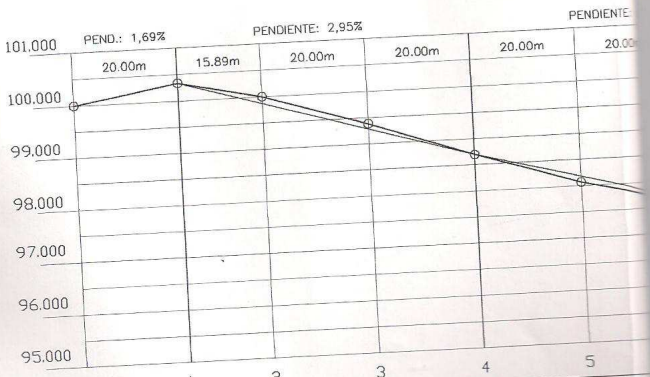

	0	1	2	3	4	5
COTA RASANTE	100,00	100,60	99,87	99,28	98,69	98,07
DESMONTE	4180,30 m3.					
TERRAPLEN	0 m3.					
DIFERENCIA	0,00	0,00	-0,13	-0,10	0,00	0,00

Obrero

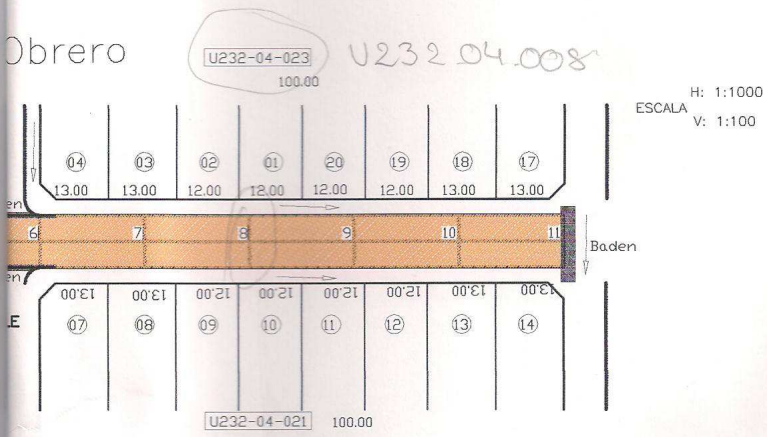

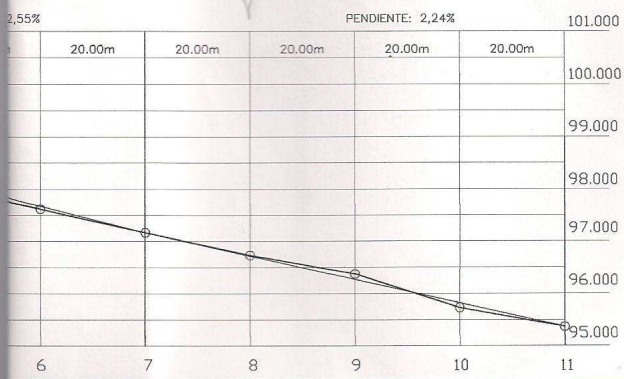

97,62	97,16	96,71	96,27	95,82	95,37	COTA RASANTE
+0,03	0,00	-0,02	-0,10	+0,09	0,00	DIFERENCIA

+

REFERENCIAS

COTA RASANTE

COTA DEL TERRENO

Detalles del Badén Esc. 1/20

Dosificación 1 : 2 : 3



b-) CON CORDÓN CUNETA DE H°S°

ESCALA 1:20

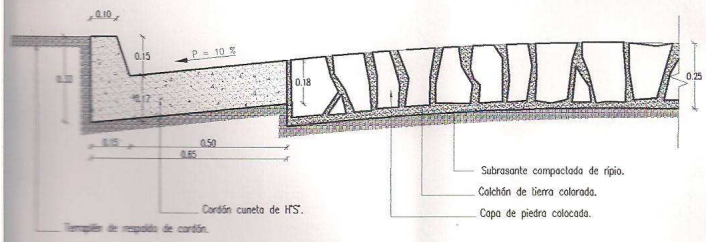

PERFILES TRANSVERSALES TIPO DE EMPEDRADO

① CALZADAS DE 10.00 m. DE ANCHO

TOPOGRAFIA QUINTANA
Posadas 708 Esq. Independencia
Tel 071 - 204 162 Cel. 0985 - 702 539
E-mail: topquin@telesurf.com.py

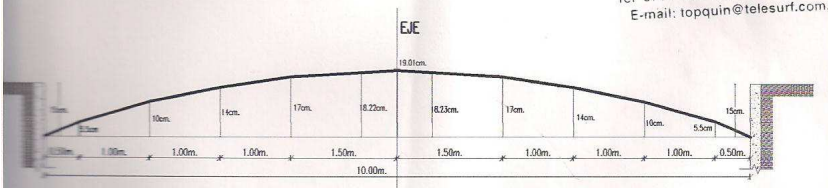

PROYECTO PAVIMENTO EMPEDRADO

CENTRO URBANO–DISTRITO DE HOHENAU

CALLE SECTOR BARRIO OBRERO

PROFESIONAL

ING. LADISLAO QUINTANA

REG. M.O.P.C. N° 695 REG. PROF. N° 254.364

FECHA: ESCALA HOR. 1:1000 LAMINA N°

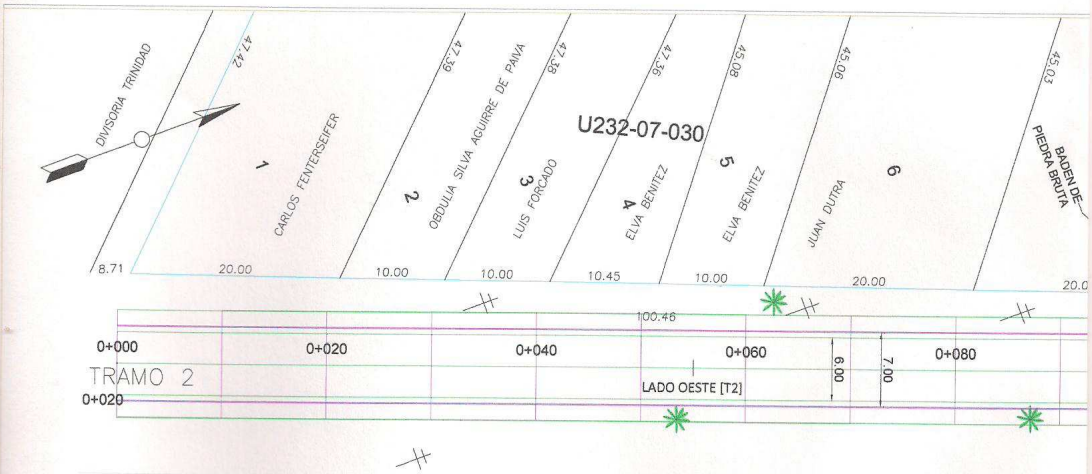

RUTA 6°
JUAN LEON MALLORQUIN
← ENCARNACION

PERFIL LADO OESTE [T2]

H= 1:500 ; V= 1:100

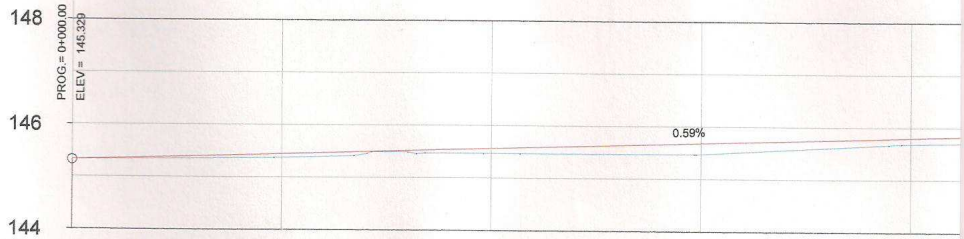

PROGRESIVA	0+000	0+020	0+040	0+060	0+080	
COTA RASANTE	145.33	145.45	145.56	145.68	145.80	
TERRENO NATURAL	145.33	145.38	145.47	145.48	145.68	

145.79	145.92	0+100
146.02	146.02	0+117.75

PROYECTO DE EMPEDRADO

DISTRITO: HOHENAU (CENTRO URBANO)

DEPARTAMENTO: ITAPUA

PLANIALTIMETRIA DE CALLES
PLANTA - PERFIL LONGITUDINAL

CALLE:

TRAMO 2

JORGE FRANKLIN VERA L
Ingeniero Civil - Topógrafo
Mat. Nº 408737

Ing. Jorge F. Vera
Reg. Nº 408737

ESCALA:	H= 1:500 V= 1:100	FECHA:	MAYO - 2012
		PLANO Nº:	01

RUTA 6°
JUAN LEON MALLORQUIN
← ENCARNACION

PERFIL LADO OESTE [T1]

H= 1:500 ; V= 1:100

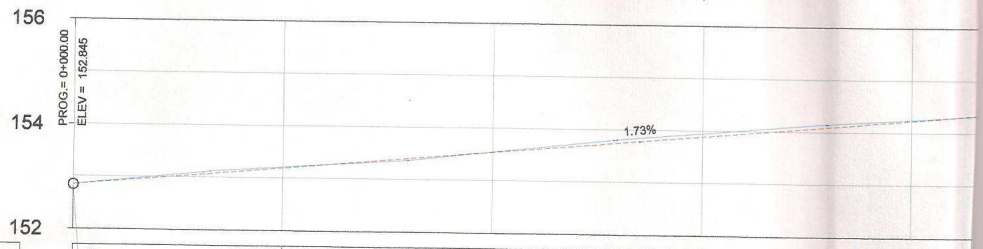

PROGRESIVA	0+000	BP: 0+000	0+020	0+040	0+060	0+080
COTA RASANTE	152.84		153.19	153.54	153.88	154.23
TERRENO NATURAL	152.84		153.21	153.55	153.95	154.25
GEOMETRIA HORIZONTAL		L=111.85				

PROYECTO DE EMPEDRADO

DISTRITO: HOHENAU (CENTRO URBANO)

DEPARTAMENTO: ITAPUA

PLANIALTIMETRIA DE CALLES
PLANTA - PERFIL LONGITUDINAL

CALLE:

RUTA 6ª LADO OESTE
TRAMO 1
ENTRE EXCOMBATIENTE FELIX BENEGAS Y AMBROSIO FLORES

JORGE FRANKLIN VERA L
Ingeniero Civil - Topógrafo
Mat. Nº 408737
Ing. Jorge F. Vera
Reg. Nº 408737

ESCALA:	H= 1:500 V= 1:100	FECHA: MAYO - 2012	
		PLANO Nº: 1 de 2	