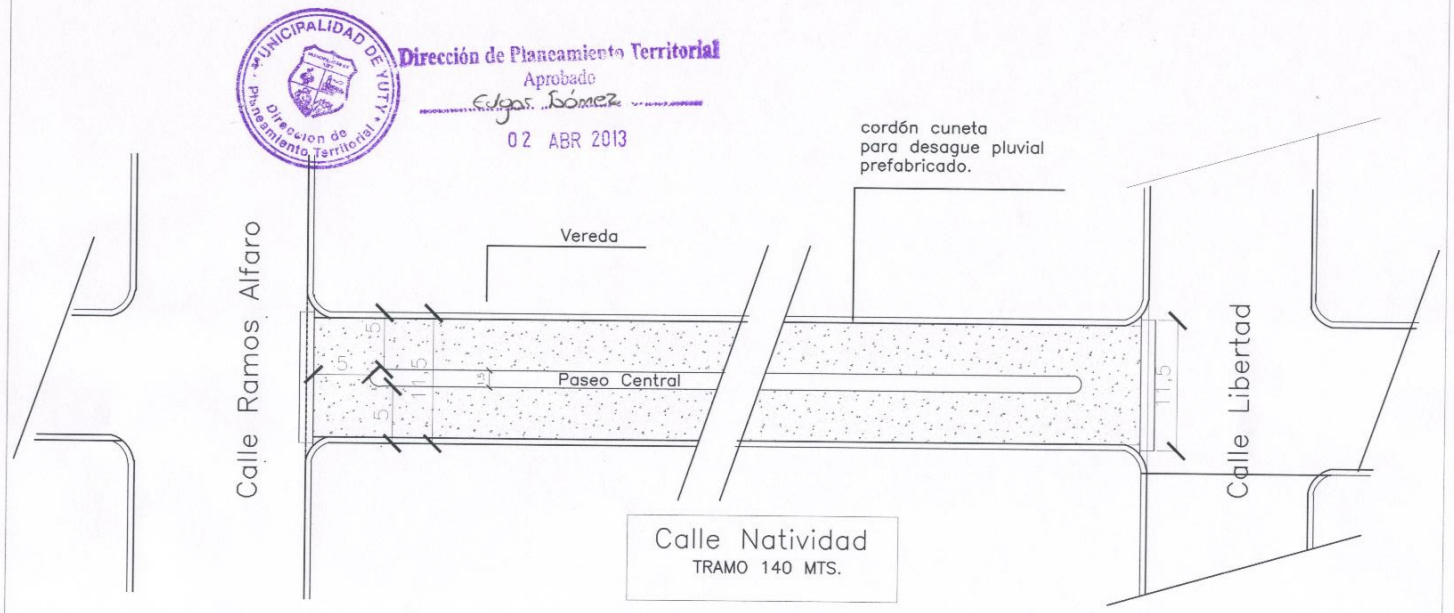

MUNICIPALIDAD DE YUTY
Dirección de Planeamiento Territorial
Dirección de Planeamiento Territorial
Aprobado
Edgar Gómez
02 ABR 2013

Verificar medidas e Inclinación de la calle antes de la ejecución de los trabajos.

OBSERVACION

ANTES DE LA EJECUCION DE LOS TRABAJOS:

A- VERIFICAR MEDIDAS EN OBRA , EL ESTADO DE LA SUBRRASANTE Y LAS AREAS A DESMONTAR O RELLENAR.

B- VERIFICAR LAS COTAS DE CADA TRAMO, LAS DIMENSIONES DE LAS CALLES EMPEDRADAS ALEDAÑAS EXISTENTES Y DEFINIR LAS PENDIENTES Y SENTIDO DE ESCURRIMIENTO DE LAS AGUAS PLUVIALES.

OBRA:	**PAVIMENTO TIPO EMPEDRADO**
Propietario :	**Municipalidad de Yuty**
Ubicación :	**Calle Natividad e/ Ramos Alfaro y Libertad**
Localidad :	**Ciudad de Yuty - Dpto. de Caazapà**
	PLANTA ACOTADA



Municipalidad de Yuty
Dirección de Planeamiento Territorial

Dirección de Planeamiento Territorial
Aprobado
Edgar Gómez
02 ABR 2013

Verificar medidas e Inclinación de la calle antes de la ejecución de los trabajos.

OBSERVACION

ANTES DE LA EJECUCION DE LOS TRABAJOS:

A- VERIFICAR MEDIDAS EN OBRA , EL ESTADO DE LA SUBRRASANTE Y LAS AREAS A DESMONTAR O RELLENAR.

B- VERIFICAR LAS COTAS DE CADA TRAMO, LAS DIMENSIONES DE LAS CALLES EMPEDRADAS ALEDAÑAS EXISTENTES Y DEFINIR LAS PENDIENTES Y SENTIDO DE ESCURRIMIENTO DE LAS AGUAS PLUVIALES.

OBRA:	**PAVIMENTO TIPO EMPEDRADO**
Propietario :	**Municipalidad de Yuty**
Ubicación :	**Calle 8 de Septiembre e/ Ramos Alfaro y Libertad**
Localidad :	**Ciudad de Yuty - Dpto. de Caazapà**
	PLANTA ACOTADA

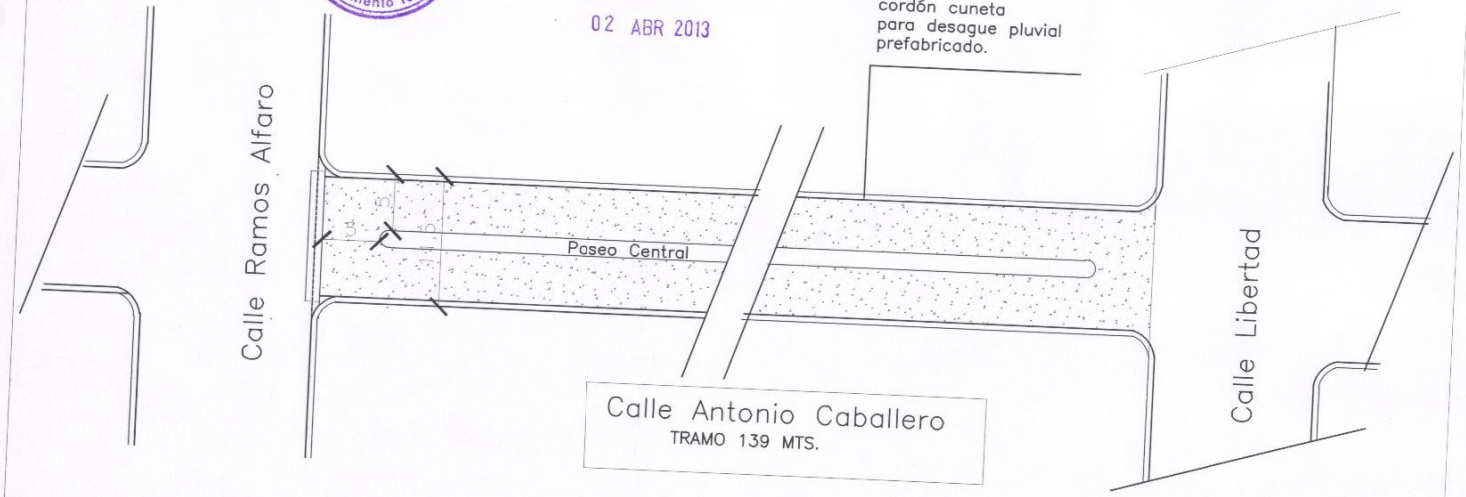

MUNICIPALIDAD DE YUTY
Dirección de Planeamiento Territorial

Dirección de Planeamiento Territorial
Aprobado
Edgar Ibáñez
02 ABR 2013

Verificar medidas e Inclinación de la calle antes de la ejecución de los trabajos.

OBSERVACION

ANTES DE LA EJECUCION DE LOS TRABAJOS:

A- VERIFICAR MEDIDAS EN OBRA , EL ESTADO DE LA SUBRRASANTE Y LAS AREAS A DESMONTAR O RELLENAR.

B- VERIFICAR LAS COTAS DE CADA TRAMO, LAS DIMENSIONES DE LAS CALLES EMPEDRADAS ALEDAÑAS EXISTENTES Y DEFINIR LAS PENDIENTES Y SENTIDO DE ESCURRIMIENTO DE LAS AGUAS PLUVIALES.

OBRA:	**PAVIMENTO TIPO EMPEDRADO**
Propietario :	**Municipalidad de Yuty**
Ubicación :	**Calle Antonio Caballero e/ Ramos Alfaro y Libertad**
Localidad :	**Ciudad de Yuty - Dpto. de Caazapà**
	PLANTA ACOTADA

Dirección de Planeamiento Territorial
Aprobado
Edgar Gómez
02 ABR 2013

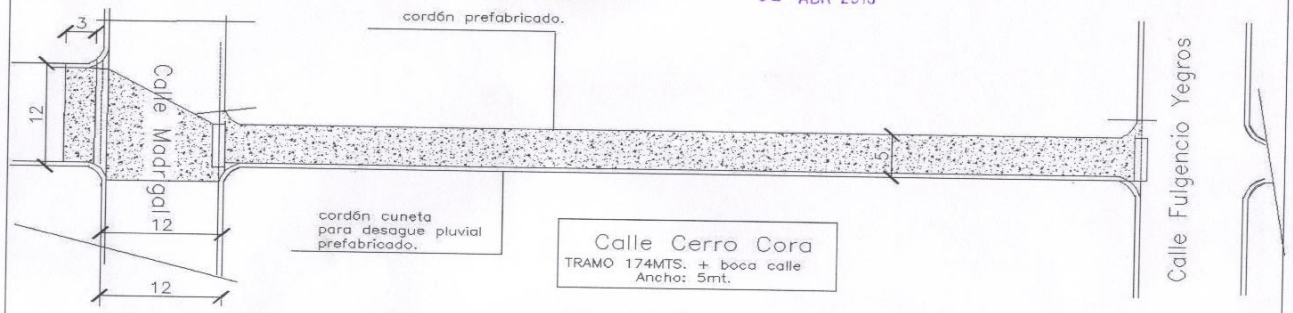

Verificar medidas e inclinación de la calle antes de la ejecución de los trabajos.

OBSERVACION

ANTES DE LA EJECUCION DE LOS TRABAJOS:

A- VERIFICAR MEDIDAS EN OBRA, EL ESTADO DE LA SUBRRASANTE Y LAS AREAS A DESMONTAR O RELLENAR.

B- VERIFICAR LAS COTAS DE CADA TRAMO, LAS DIMENSIONES DE LAS CALLES EMPEDRADAS ALEDAÑAS EXISTENTES Y DEFINIR LAS PENDIENTES Y SENTIDO DE ESCURRIMIENTO DE LAS AGUAS PLUVIALES.

OBRA:	PAVIMENTO TIPO EMPEDRADO
Propietario :	Municipalidad de Yuty
Ubicación :	Calle Cerro Cora e/ Fulgencio Yegros y Madrigal
Localidad :	Ciudad de Yuty - Dpto. de Caazapá
	PLANTA ACOTADA

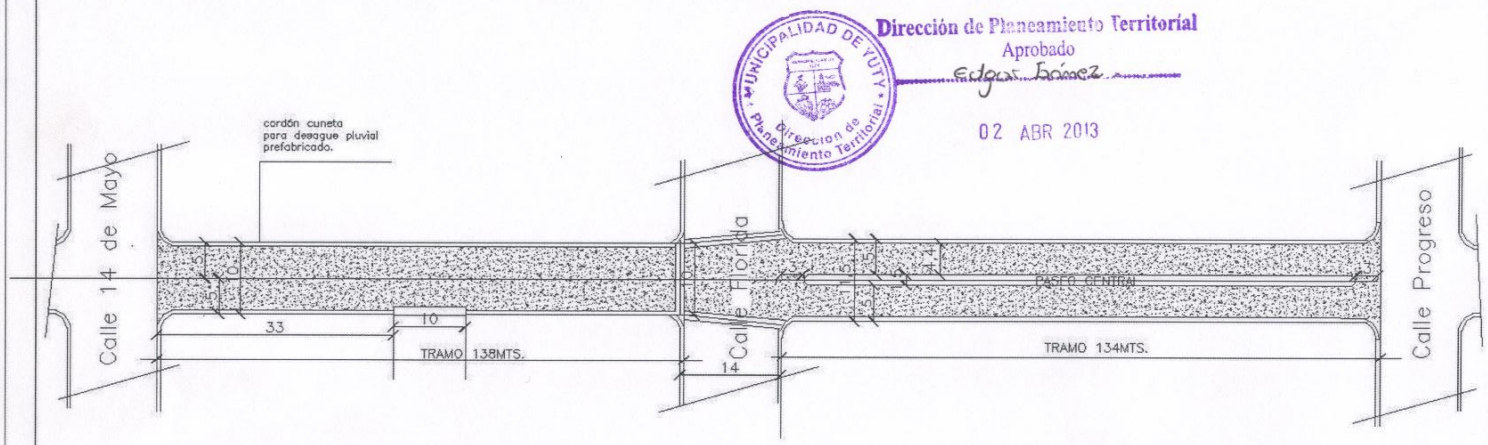

Dirección de Planeamiento Territorial
Aprobado
Edgar Báez
02 ABR 2013

MUNICIPALIDAD DE YUTY
Dirección de Planeamiento Territorial

Calle NTRA. SEÑORA DE LA NATIVIDAD
TRAMO 138.00mts.
ANCHO: 10.00mts..

Calle NTRA. SEÑORA DE LA NATIVIDAD
TRAMO 134.00mts.
ANCHO: 11.50mts..

Verificar medidas e Inclinación de la calle antes de la ejecución de los trabajos.

OBSERVACION

ANTES DE LA EJECUCION DE LOS TRABAJOS:

A- VERIFICAR MEDIDAS EN OBRA, EL ESTADO DE LA SUBRRASANTE Y LAS AREAS A DESMORTAR O RELLENAR.

B- VERIFICAR LAS COTAS DE CADA TRAMO, LAS DIMENSIONES DE LAS CALLES EMPEDRADAS ALEDAÑAS EXISTENTES Y DEFINIRLAS PENDIENTES Y SENTIDO DE ESCURRIMIENTO DE LAS AGUAS PLUVIALES.

OBRA:	**PAVIMENTO TIPO EMPEDRADO**
Propietario :	**Municipalidad de Yuty**
Ubicación :	**Calle Ntra. Sra. de la Natividad**
	e/ 14 de Mayo, Florida y Progreso
Localidad :	**Ciudad de Yuty - Dpto. de Caazapà**
	PLANTA ACOTADA

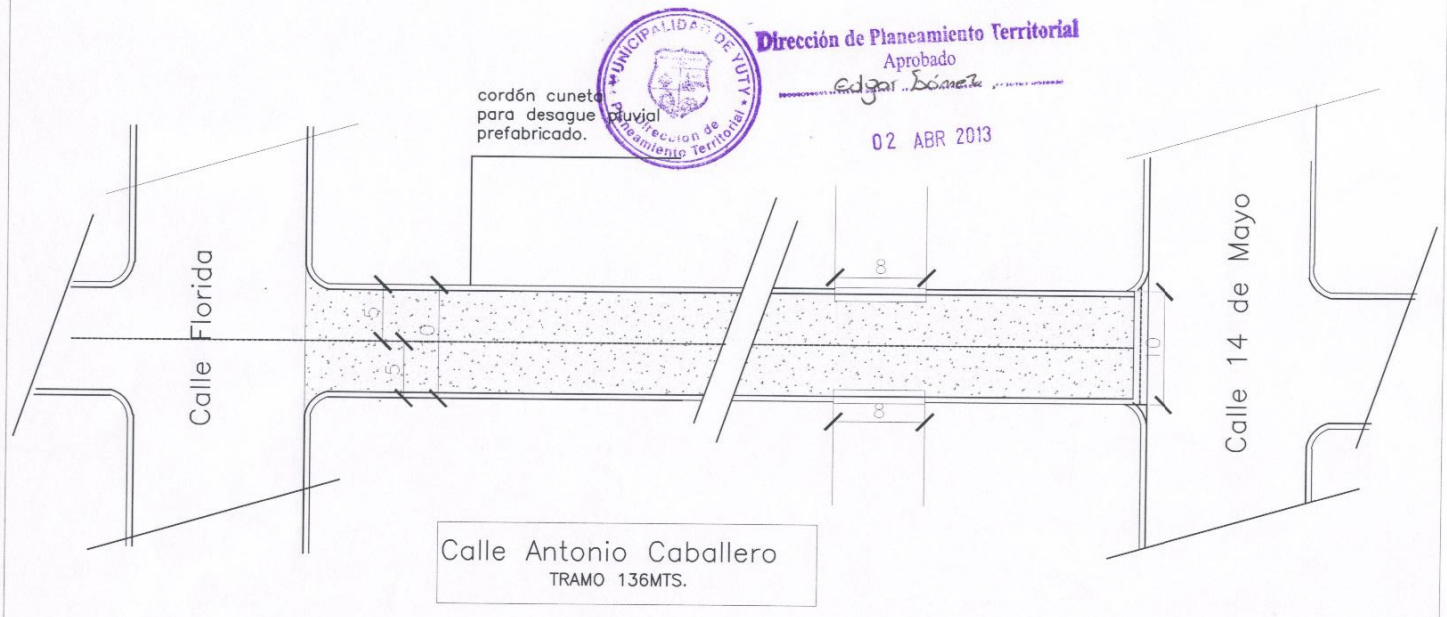

Dirección de Planeamiento Territorial
Aprobado
Edgar Báez
02 ABR 2013

MUNICIPALIDAD DE YUTY
Dirección de Planeamiento Territorial

Verificar medidas e Inclinación de la calle antes de la ejecución de los trabajos.

OBSERVACION

ANTES DE LA EJECUCION DE LOS TRABAJOS:

A- VERIFICAR MEDIDAS EN OBRA , EL ESTADO DE LA SUBRRASANTE Y LAS AREAS A DESMONTAR O RELLENAR.

B- VERIFICAR LAS COTAS DE CADA TRAMO, LAS DIMENSIONES DE LAS CALLES EMPEDRADAS ALEDAÑAS EXISTENTES Y DEFINIR LAS PENDIENTES Y SENTIDO DE ESCURRIMIENTO DE LAS AGUAS PLUVIALES.

OBRA:	**PAVIMENTO TIPO EMPEDRADO**
Propietario :	**Municipalidad de Yuty**
Ubicación :	**Calle Antonio Caballero e/ 14 de Mayo y Florida**
Localidad :	**Ciudad de Yuty - Dpto. de Caazapà**
	PLANTA ACOTADA



Dirección de Planeamiento Territorial
Aprobado
Edgar Báez
02 ABR 2013

Verificar medidas e Inclinación de la calle antes de la ejecución de los trabajos.

OBSERVACION

ANTES DE LA EJECUCION DE LOS TRABAJOS:

A- VERIFICAR MEDIDAS EN OBRA , EL ESTADO DE LA SUBRRASANTE Y LAS AREAS A DESMONTAR O RELLENAR.

B- VERIFICAR LAS COTAS DE CADA TRAMO, LAS DIMENSIONES DE LAS CALLES EMPEDRADAS ALEDAÑAS EXISTENTES Y DEFINIR LAS PENDIENTES Y SENTIDO DE ESCURRIMIENTO DE LAS AGUAS PLUVIALES.

OBRA:	**PAVIMENTO TIPO EMPEDRADO**
Propietario :	**Municipalidad de Yuty**
Ubicación :	**Calle 14 de Mayo e/ Asuncion y Tebycuary**
Localidad :	**Ciudad de Yuty - Dpto. de Caazapà**
	PLANTA ACOTADA

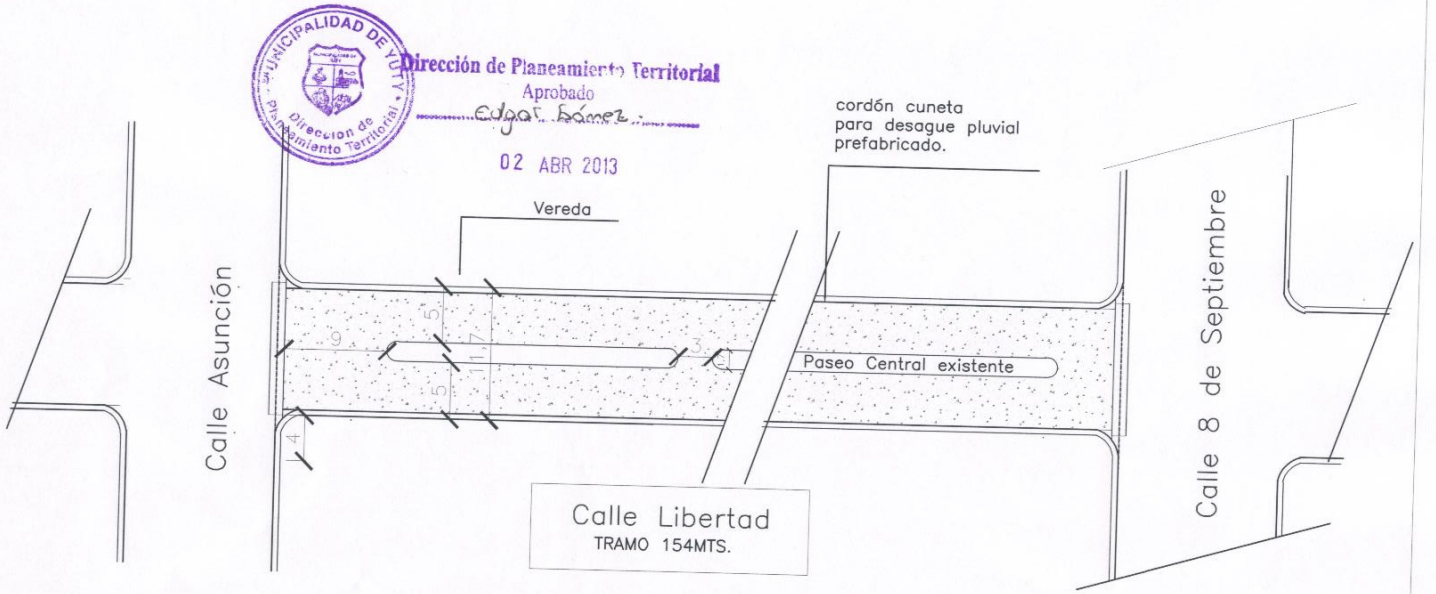

MUNICIPALIDAD DE YUTY
Dirección de Planeamiento Territorial

Dirección de Planeamiento Territorial
Aprobado
Edgar Báez
02 ABR 2013

Verificar medidas e Inclinación de la calle antes de la ejecución de los trabajos.

OBSERVACION

ANTES DE LA EJECUCION DE LOS TRABAJOS:

A- VERIFICAR MEDIDAS EN OBRA , EL ESTADO DE LA SUBRRASANTE Y LAS AREAS A DESMONTAR O RELLENAR.

B- VERIFICAR LAS COTAS DE CADA TRAMO, LAS DIMENSIONES DE LAS CALLES EMPEDRADAS ALEDAÑAS EXISTENTES Y DEFINIR LAS PENDIENTES Y SENTIDO DE ESCURRIMIENTO DE LAS AGUAS PLUVIALES.

OBRA:	**PAVIMENTO TIPO EMPEDRADO**
Propietario :	**Municipalidad de Yuty**
Ubicación :	**Calle Libertad e/ 8 de Septiembre y Asunción**
Localidad :	**Ciudad de Yuty - Dpto. de Caazapà**
	PLANTA ACOTADA