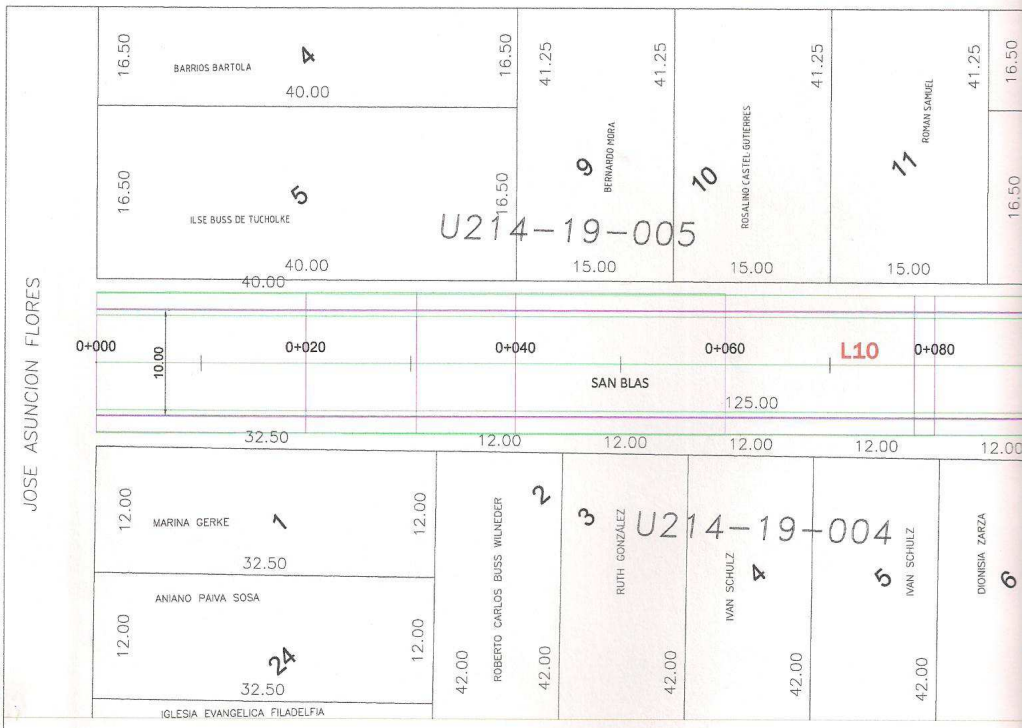

PERFIL SAN BLAS

H= 1:500 ; V= 1:100

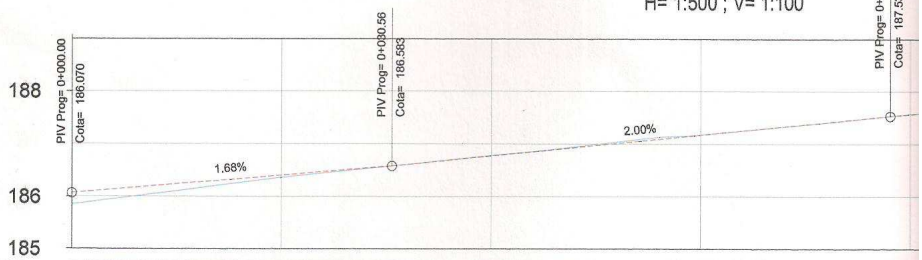

PROGRESIVA	0+000	0+020	0+040	0+060	0+080
COTA RASANTE	186.07	186.41	186.77	187.17	187.56
TERRENO NATURAL	185.85	186.36	186.78	187.17	187.57
GEOMETRIA VERTICAL		30.56 / 1.68%	47.52 / 2.00%		
GEOMETRIA HORIZONTAL		L=124.52			

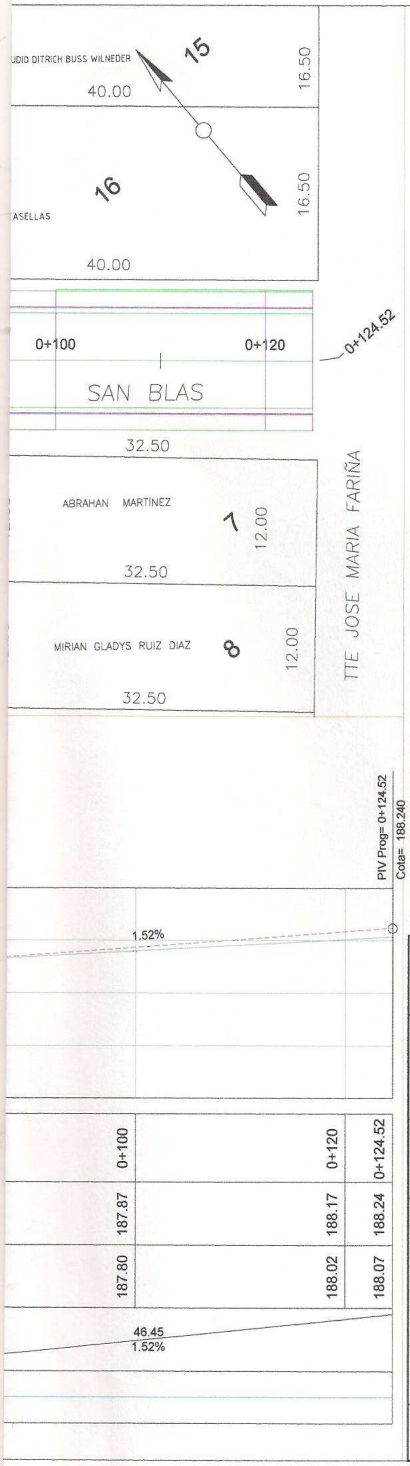

EJE SAN BLAS						
Numero	Radio	Long	Orientacion de linea/curva	Punto inicio	Punto fin	Prog inicio	Prog fin
L10		124.52	S49° 41' 34.04"E	N: 7004860.2547 E: 634050.9367	N: 7004879.7023 E: 634145.8986	0+000.00	0+124.52

EJE SAN BLAS [2]							
Numero	Radio	Long	Orientacion de linea/curva	Punto inicio	Punto fin	Prog inicio	Prog fin
L11		125.34	S49° 33' 35.97"E	N: 7004869.1651 E: 634158.3573	N: 7004787.8607 E: 634253.7546	0+140.84	0+266.18

PERFIL TRANSVERSAL TIPO CALLES 10.00m y VEREDAS VARIABLE

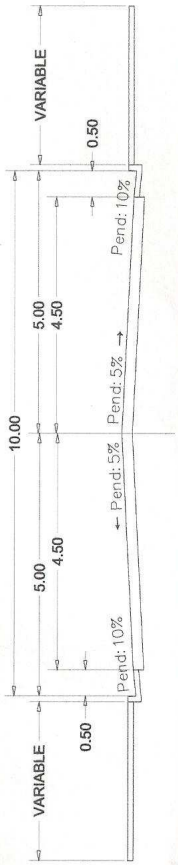

PROYECTO DE EMPEDRADO

DISTRITO: HOHENAU (CENTRO URBANO)

DEPARTAMENTO: ITAPUA

PLANIALTIMETRIA DE CALLES
PLANTA - PERFIL LONGITUDINAL

CALLE:
SAN BLAS entre JOSE ASUNCION FLORES y TTE JOSE MARIA FARIÑA

SAN BLAS_0+000.00-0+124.52

JORGE FRANKLIN VERA L
Ingeniero Civil - Topografo
Mat. Nº 408737
Ing. Jorge F. Vera
Reg. Nº 408737

ESCALA:	H= 1:500 V= 1:100	FECHA:	MAYO - 2012
		PLANO Nº:	1 de 2

PERFIL SAN BLAS [2]

H= 1:500 ; V= 1:100

PROGRESIVA	0+140.84	0+160	0+180	0+200	0+220
COTA RASANTE	188.34	188.20	188.06	187.92	187.78
TERRENO NATURAL	188.19	188.20	188.13	188.05	187.95
GEOMETRIA VERTICAL	105.35 -0.71%				
GEOMETRIA HORIZONTAL	L=125.34				

EJE SAN BLAS						
Numero	Radio	Long	Orientacion de linea/curva	Punto inicio	Punto fin	Prog inicio	Prog fin
L10		124.52	S49° 41' 34.04"E	N: 7004960.2547 E: 634050.9357	N: 7004879.7023 E: 634145.8968	0+000.00	0+124.52

EJE SAN BLAS [2]							
Numero	Radio	Long	Orientacion de linea/curva	Punto inicio	Punto fin	Prog inicio	Prog fin
L11		125.34	S49° 33' 35.97"E	N: 7004869.1651 E: 634158.3573	N: 7004787.8607 E: 634253.7546	0+140.84	0+266.18

PERFIL TRANSVERSAL TIPO CALLES 10.00m y VEREDAS VARIABLE

PROYECTO DE EMPEDRADO

DISTRITO: HOHENAU (CENTRO URBANO)

DEPARTAMENTO: ITAPUA

PLANIALTIMETRIA DE CALLES

PLANTA - PERFIL LONGITUDINAL

CALLE:
SAN BLAS entre TTE JOSE MARIA FARIÑA y INDEPENDENCIA NACIONAL

SAN BLAS [2]_0+140.84-0+266.18

JORGE FRANKLIN VERA
Ingeniero Civil - Topógrafo
Mat. Nº 408737

Ing. Jorge F. Vera
Reg. Nº 408737

ESCALA:	H= 1:500 V= 1:100	FECHA: MAYO - 2012
		PLANO Nº: 2 de 2

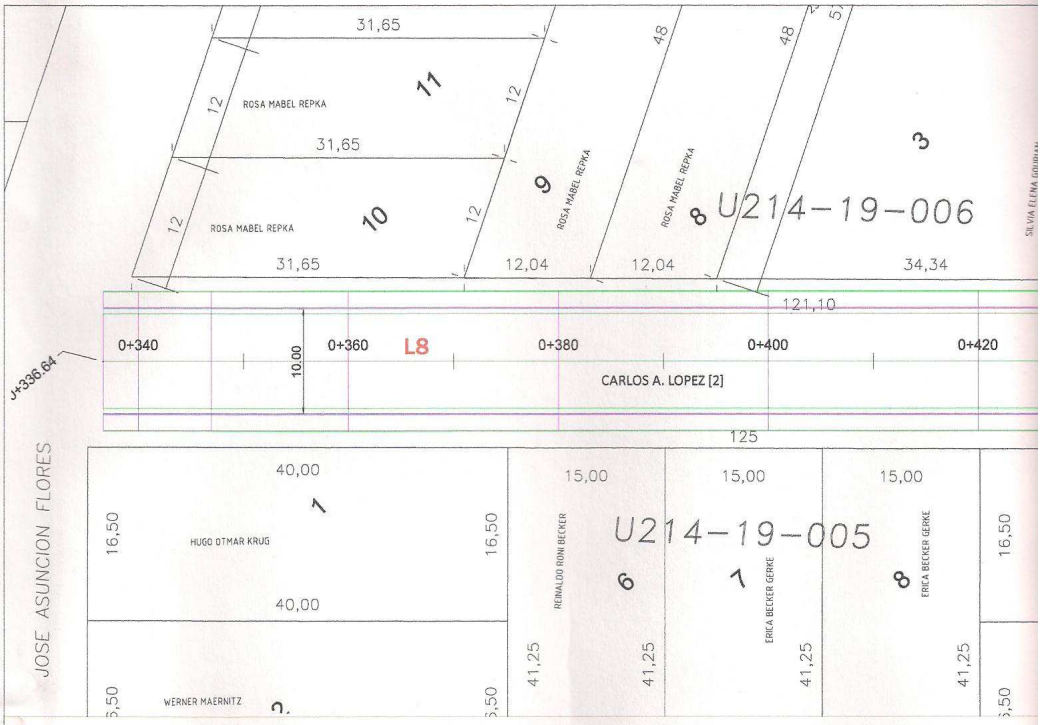

PERFIL CARLOS A. LOPEZ [2]

H= 1:500 ; V= 1:100

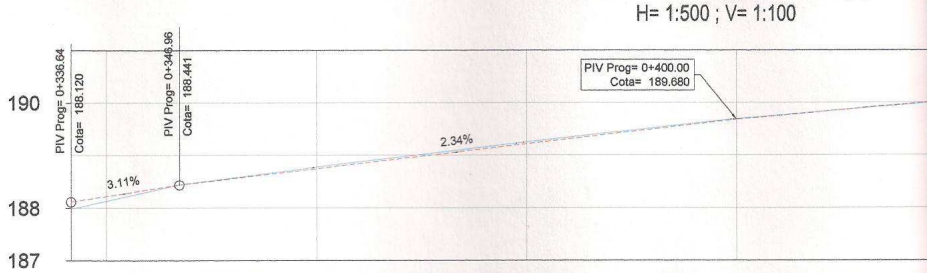

PROGRESIVA	0+336.64	0+340	0+360	0+380	0+400	
COTA RASANTE	188.12	188.22	188.75	189.21	189.68	
TERRENO NATURAL	187.98	188.13	188.78	189.25	189.69	
GEOMETRIA VERTICAL		10.32 3.11%	53.04 2.34%			
GEOMETRIA HORIZONTAL		L=123.05				

EJE CARLOS A. LOPEZ

Numero	Radio	Long	Orientacion de linea/curva	Punto inicio	Punto fin	Prog inicio	Prog fin
L7		100.12	S49° 15' 34.87"E	N: 7005263.6166 E: 633960.5514	N: 7005188.2753 E: 633936.4097	0+000.00	0+100.12

EJE CARLOS A. LOPEZ [2]

Numero	Radio	Long	Orientacion de linea/curva	Punto inicio	Punto fin	Prog inicio	Prog fin
L8		123.05	S49° 40' 00.70"E	N: 7005034.3956 E: 634116.0298	N: 7004954.7569 E: 634208.8263	0+336.64	0+459.69

PERFIL TRANSVERSAL TIPO CALLES 10.00m y VEREDAS VARIABLE

PROYECTO DE EMPEDRADO

DISTRITO: HOHENAU (CENTRO URBANO)

DEPARTAMENTO: ITAPUA

PLANIALTIMETRIA DE CALLES
PLANTA - PERFIL LONGITUDINAL

CALLE:
CARLOS A. LOPEZ entre JOSE ASUNCION FLORES y TTE JOSE MARIA FARIÑA

CARLOS A. LOPEZ [2]_0+336.64-0+459.69

JORGE FRANKLIN VERA L
Ingeniero Civil - Topógrafo
Mat. Nº 408737
Ing. Jorge F. Vera
Reg. Nº 408737

ESCALA:	H= 1:500 V= 1:100	FECHA:	MAYO - 2012
		PLANO Nº:	2 de 2