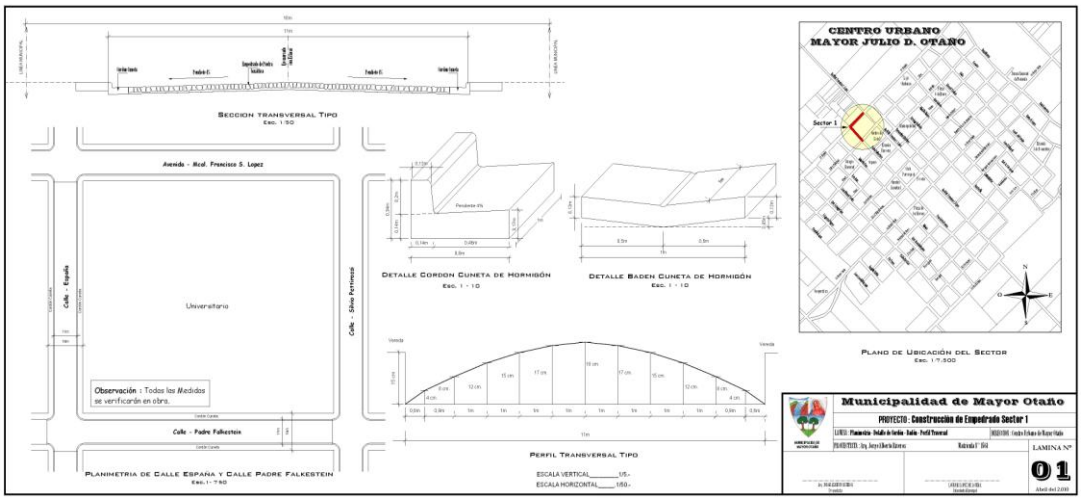
Seccion Transversal Tipo
Esc. 1:50
Avenida - Mcal. Francisco S. Lopez
Calle - España
Calle - Silva Portonesi
Universitario
Observación : Todos las Medidas se verificarán en obra.
Calle - Padre Falkestein
Planimetria de Calle España y Calle Padre Falkestein
Esc.1:750
Detalle Cordon Cuneta de Hormigón
Esc. 1 : 10
Detalle Baden Cuneta de Hormigón
Esc. 1 : 10
Perfil Transversal Tipo
ESCALA VERTICAL 1/5.-
ESCALA HORIZONTAL 1/50.-
CENTRO URBANO
MAYOR JULIO D. OTAÑO
Sector 1
Plano de Ubicación del Sector
Esc. 1:7.500
Municipalidad de Mayor Otaño
PROYECTO : Construcción de Empedrado Sector 1
LAMINA Nº
01

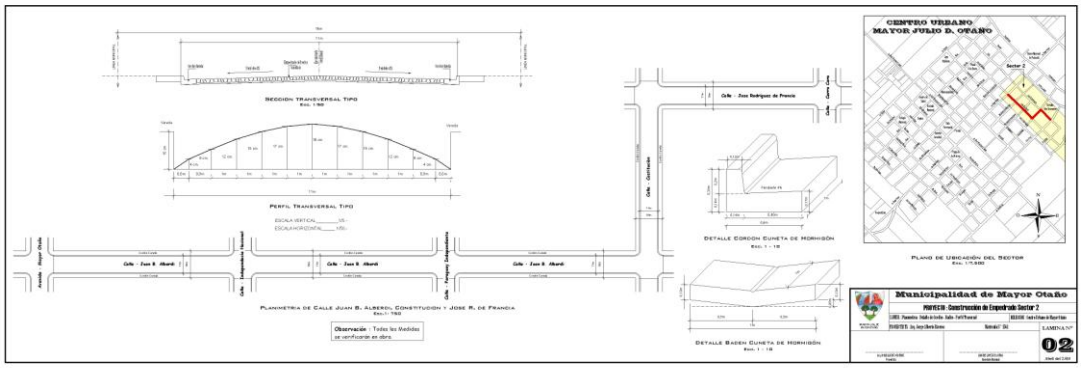
Seccion Transversal Tipo
Esc. 1:50
Perfil Transversal Tipo
ESCALA VERTICAL 1/5.-
ESCALA HORIZONTAL 1/50.-
Calle - Juan B. Alberdi
Calle - Independencia Nacional
Calle - Juan B. Alberdi
Calle - Provincia Entre Ríos
Calle - Juan B. Alberdi
Avenida - Mayor Otaño
Calle - Zona Rodriguez de Francia
Calle - Gorriti
Planimetria de Calle Juan B. Alberdi, Constitución y José R. de Francia
Esc.1:750
Observación : Todos las Medidas se verificarán en obra.
Detalle Cordon Cuneta de Hormigón
Esc. 1 : 10
Detalle Baden Cuneta de Hormigón
Esc. 1 : 10
CENTRO URBANO
MAYOR JULIO D. OTAÑO
Sector 2
Plano de Ubicación del Sector
Esc. 1:7.500
Municipalidad de Mayor Otaño
PROYECTO : Construcción de Empedrado Sector 2
LAMINA Nº
02

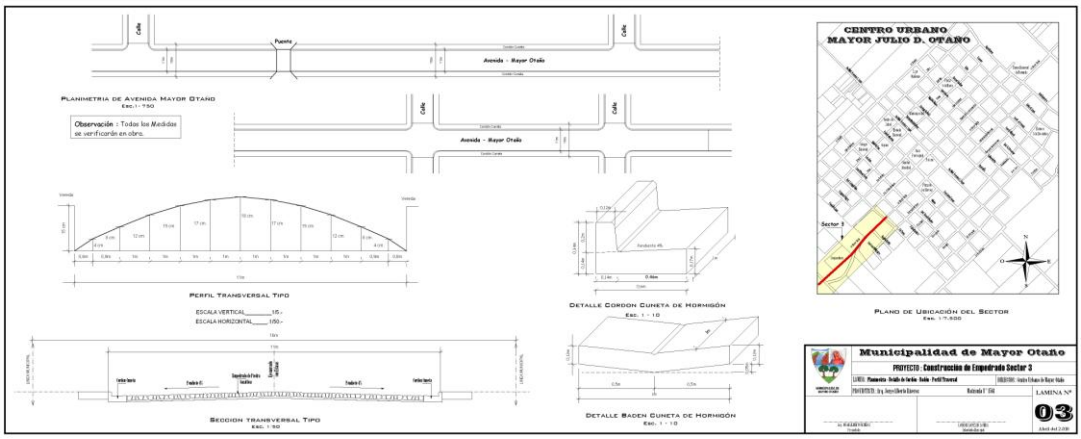
Calle
Puente
Avenida - Mayor Otaño
Planimetria de Avenida Mayor Otaño
Esc.1:750
Observación : Todos las Medidas se verificarán en obra.
Perfil Transversal Tipo
ESCALA VERTICAL 1/5.-
ESCALA HORIZONTAL 1/50.-
Seccion Transversal Tipo
Esc. 1:50
Detalle Cordon Cuneta de Hormigón
Esc. 1 : 10
Detalle Baden Cuneta de Hormigón
Esc. 1 : 10
CENTRO URBANO
MAYOR JULIO D. OTAÑO
Sector 3
Plano de Ubicación del Sector
Esc. 1:7.500
Municipalidad de Mayor Otaño
PROYECTO : Construcción de Empedrado Sector 3
LAMINA Nº
03

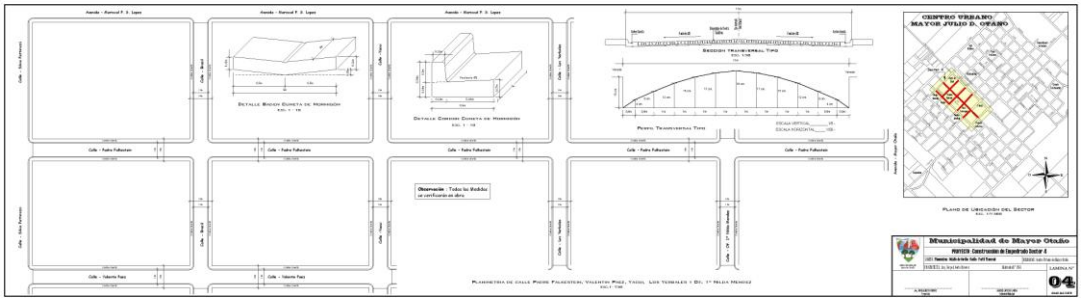
Avenida - Manuel F. S. Lopez
Calle - Pedro Fallaciano
Calle - Valentin Paez
Detalle Bacon Cuneta de Hormigón
Esc. 1 - 10
Detalle Cordon Cuneta de Hormigón
Esc. 1 - 10
Sección Transversal Tipo
Esc. 1:50
Perfil Transversal Tipo
Observación : Todas las Medidas se verificarán en obra.
Planimetria de calle Pedro Fallaciano, Valentin Paez, Vasil, Los Tomales y Dr. 1º Melo Mendez
Esc. 1:750
CENTRO URBANO
MAYOR JULIO D. OTAÑO
Plano de Ubicación del Sector
Esc. 1:7.000
Municipalidad de Mayor Otaño
PROYECTO: Construcción de Empedrado Sector 4
LAMINA Nº
04

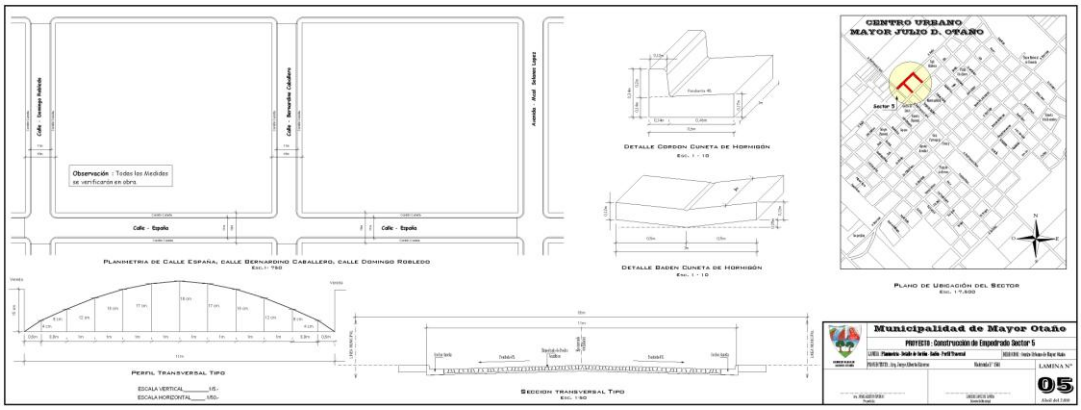
Calle - Domingo Robledo
Calle - Bernardino Caballero
Avenida - Raul Alfonsin Lopez
Calle - España
Observación : Todas las Medidas se verificarán en obra.
Planimetria de Calle España, calle Bernardino Caballero, calle Domingo Robledo
Esc. 1:750
Detalle Cordon Cuneta de Hormigón
Esc. 1 - 10
Detalle Baden Cuneta de Hormigón
Esc. 1 - 10
CENTRO URBANO
MAYOR JULIO D. OTAÑO
Sector 5
Plano de Ubicación del Sector
Esc. 1:7.000
Perfil Transversal Tipo
ESCALA VERTICAL_____1/5-
ESCALA HORIZONTAL_____1/50-
Sección Transversal Tipo
Esc. 1:50
Municipalidad de Mayor Otaño
PROYECTO: Construcción de Empedrado Sector 5
LAMINA Nº
05

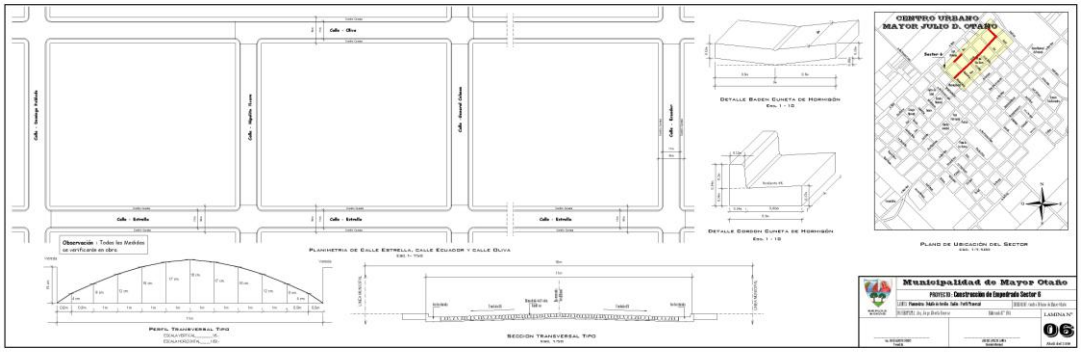
Calle - Olivo
Calle - Ecuador
Calle - Estrella
Observación : Todas las Medidas se verificarán en obra.
Planimetria de Calle Estrella, calle Ecuador y calle Oliva
Esc. 1:750
Detalle Baden Cuneta de Hormigón
Esc. 1 - 10
Detalle Cordon Cuneta de Hormigón
Esc. 1 - 10
CENTRO URBANO
MAYOR JULIO D. OTAÑO
Sector 6
Plano de Ubicación del Sector
Esc. 1:7.000
Perfil Transversal Tipo
Sección Transversal Tipo
Esc. 1:50
Municipalidad de Mayor Otaño
PROYECTO: Construcción de Empedrado Sector 6
LAMINA Nº
06