PROYECTO DE EMPEDRADO

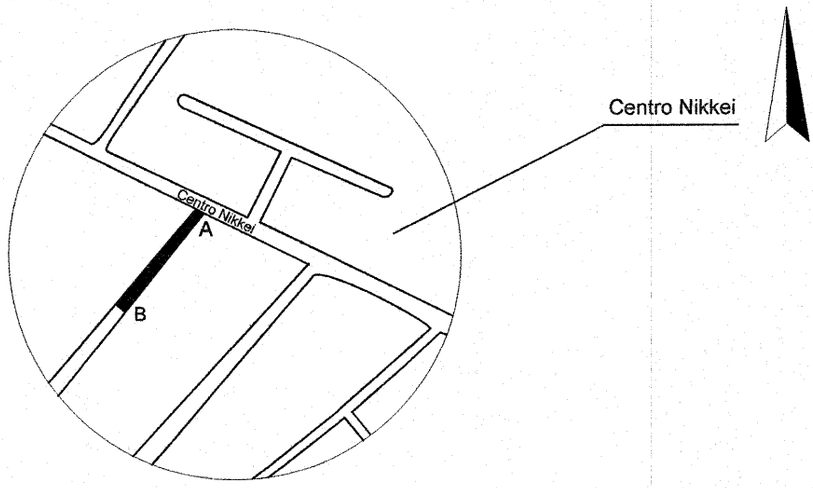

Coordenadas

A:	25°24'27.73"S	57°19'34.83"O
B:	25°24'30.03"S	57°19'37.02"O

PLANTA DE LOCALIZACIÓN

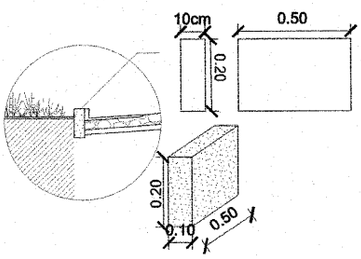

DETALLE:
CORDÓN

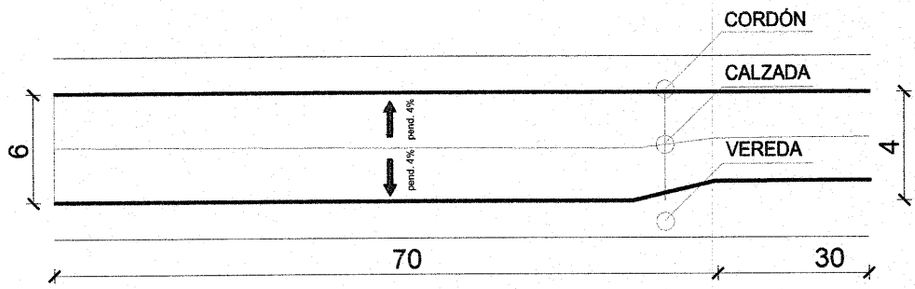

PLANTA DE LA CALLE

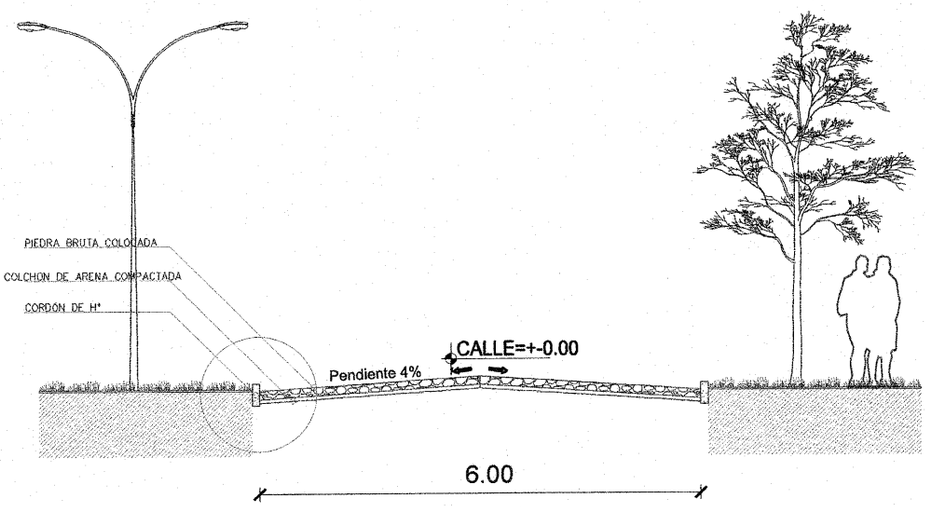

CORTE DE LA CALLE

PROYECTO DE EMPEDRADO

CALLE: ,GUAZUVIRA

PROFESIONAL: ING. MARIANO FLEITAS

MUNICIPALIDAD DE ITAUGUÁ • DEPARTAMENTO DE OBRAS

ING. MARIANO FLEITAS
DIRECTOR
DEPARTAMENTO DE OBRAS

LUGAR: GUAZUVIRA
DISTRITO: ITAUGUÁ
LONGITUD DEL TRAMO: Total: 100 mts.
ANCHO DE LA CALZADA: 70 x 6 mts. / 30 x 4 mts
CORDÓN: 140mts. (50 x 20 x 10 cm) a partir de los 30 metros del tramo.

SUPERF. TOTAL: 561m2

PROYECTO DE EMPEDRADO

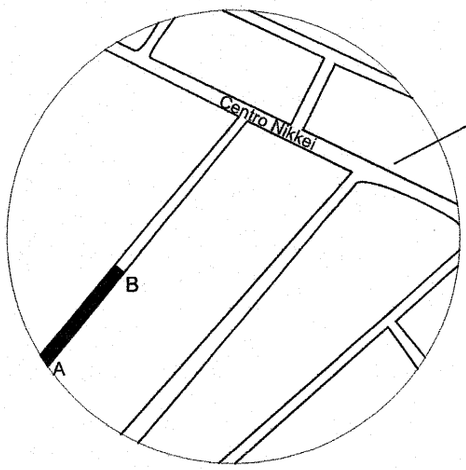

Coordenadas

A: 25°24'43.89"S 57°19'50.50"O
B: 25°24'40.71"S 57°19'47.33"O

PLANTA DE LOCALIZACIÓN

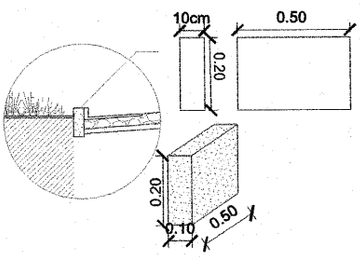

DETALLE:
CORDÓN

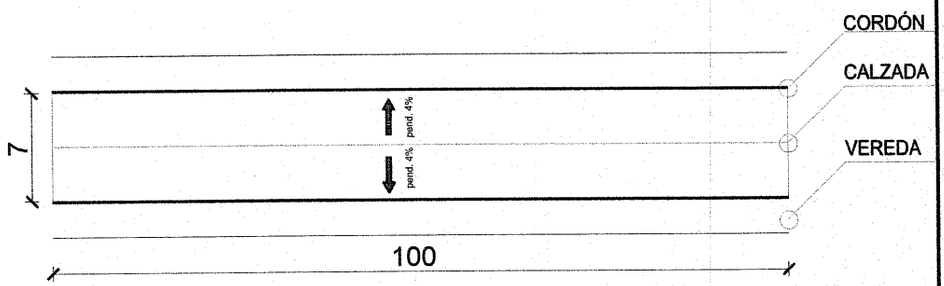

PLANTA DE LA CALLE

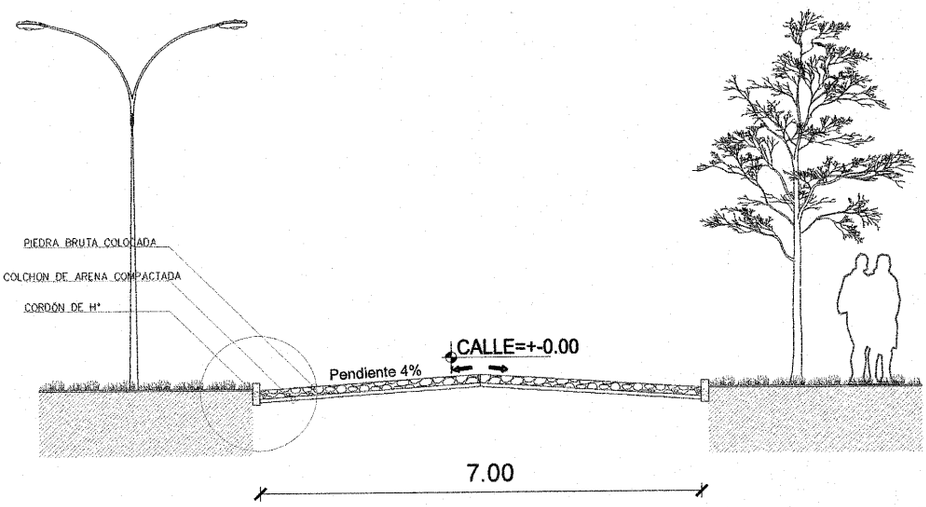

CORTE DE LA CALLE

PROYECTO DE EMPEDRADO

CALLE: COMISIÓN LA AMISTAD,GUAZUVIRA

PROFESIONAL: ING. MARIANO FLEITAS

MUNICIPALIDAD DE ITAUGUÁ
DEPARTAMENTO DE OBRAS

ING. MARIANO FLEITAS
DIRECTOR
DEPARTAMENTO DE OBRAS

LUGAR: GUAZUVIRA
DISTRITO: ITAUGUÁ
LONGITUD DEL TRAMO: Total: 100 mts.
ANCHO DE LA CALZADA: 7 mts.
CORDÓN: 200 mts

SUPERF. TOTAL: 700m2

PROYECTO DE EMPEDRADO

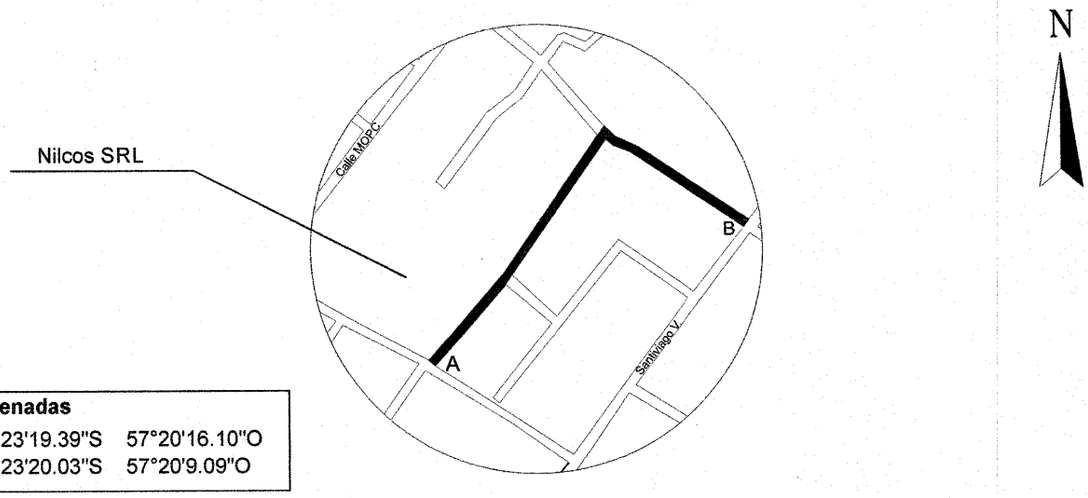

Coordenadas
A: 25°23'19.39"S 57°20'16.10"O
B: 25°23'20.03"S 57°20'9.09"O

PLANTA DE LOCALIZACIÓN

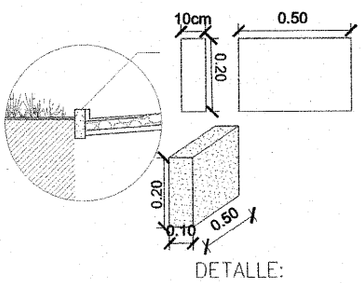

DETALLE:
CORDÓN

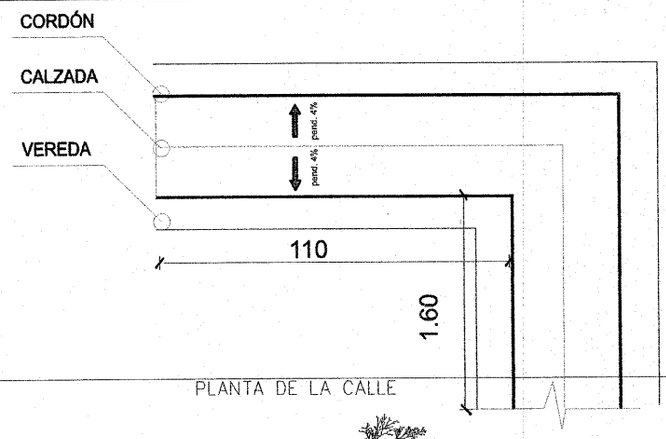

PLANTA DE LA CALLE

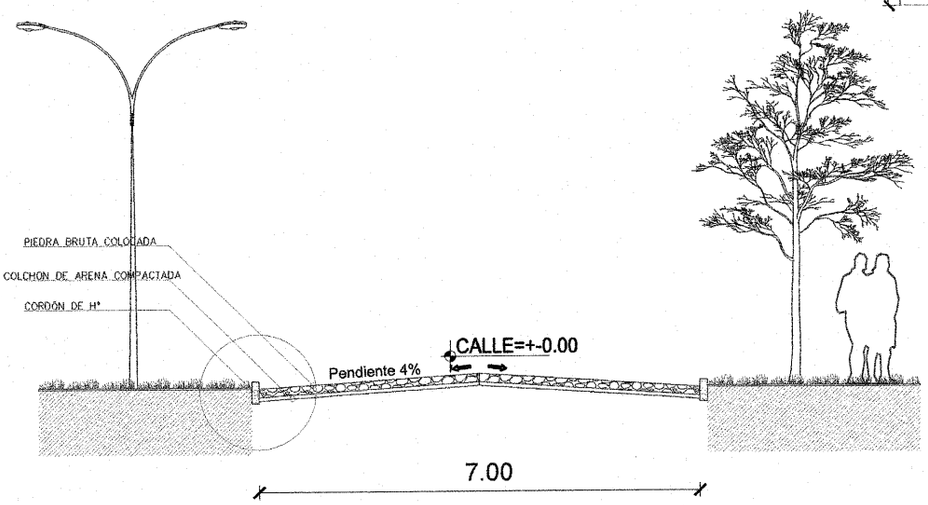

CORTE DE LA CALLE

PROYECTO DE EMPEDRADO

CALLE: SIN NOMBRE,YBYRATY, COSTADO FABRICA NILCOS SRL

PROFESIONAL: ING. MARIANO FLEITAS

MUNICIPALIDAD DE ITAUGUÁ
DEPARTAMENTO DE OBRAS

ING. MARIANO FLEITAS
DIRECTOR
DEPARTAMENTO DE OBRAS

LUGAR: YBYRATY
DISTRITO: ITAUGUÁ
LONGITUD DEL TRAMO: 270 mts.
ANCHO DE LA CALZADA: 7 mts.
CORDÓN: 400 mts. (50 x 20 x 10 cm)

SUPERF. TOTAL: 1890m2

PROYECTO DE EMPEDRADO

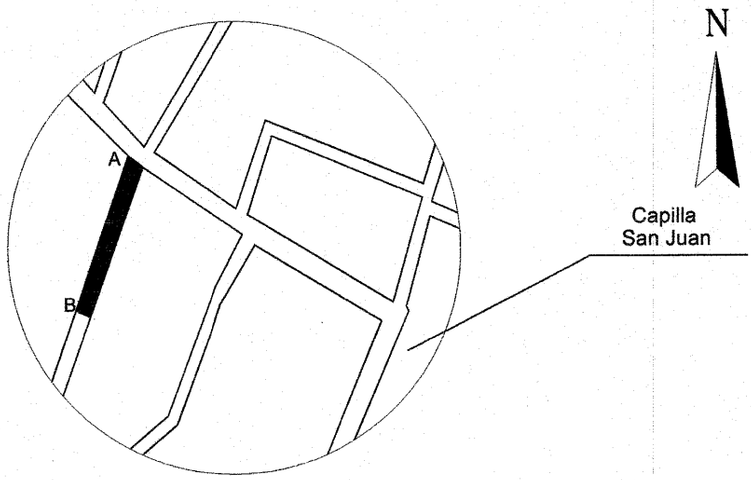

Coordenadas

A: 25°22'5.12"S 57°22'11.08"O

B: 25°22'7.08"S 57°22'11.88"O

PLANTA DE LOCALIZACIÓN

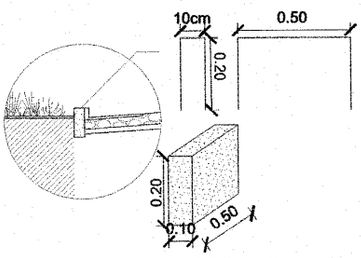

DETALLE:
CORDÓN

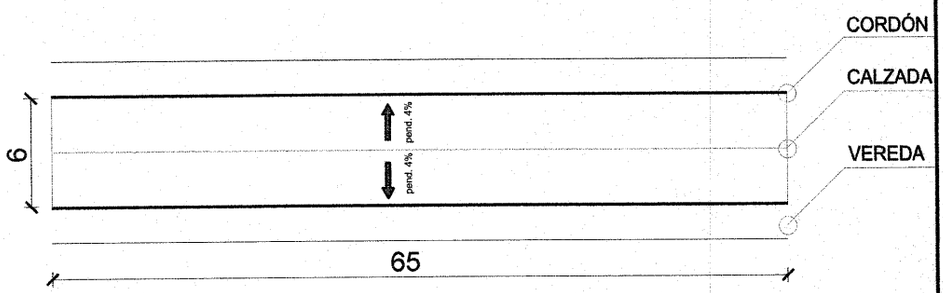

PLANTA DE LA CALLE

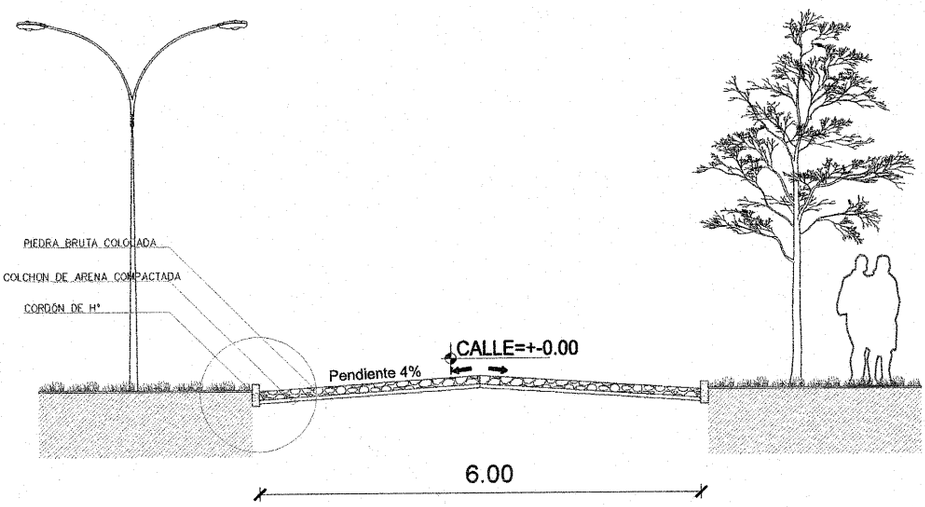

CORTE DE LA CALLE

PROYECTO DE EMPEDRADO

CALLE: SIN NOMBRE, BARRIO SAN JUAN, VALLE KARE

PROFESIONAL: ING. MARIANO FLEITAS

ING. MARIANO FLEITAS
DIRECTOR
DEPARTAMENTO DE OBRAS

LUGAR: BARRIO SAN, VALLE KARE
DISTRITO: ITAUGUÁ
LONGITUD DEL TRAMO: 65 mts.
ANCHO DE LA CALZADA: 6 mts.
CORDÓN: 130 mts. (50 x 20 x 10 cm)

SUPERF. TOTAL: 390m2

PROYECTO DE EMPEDRADO

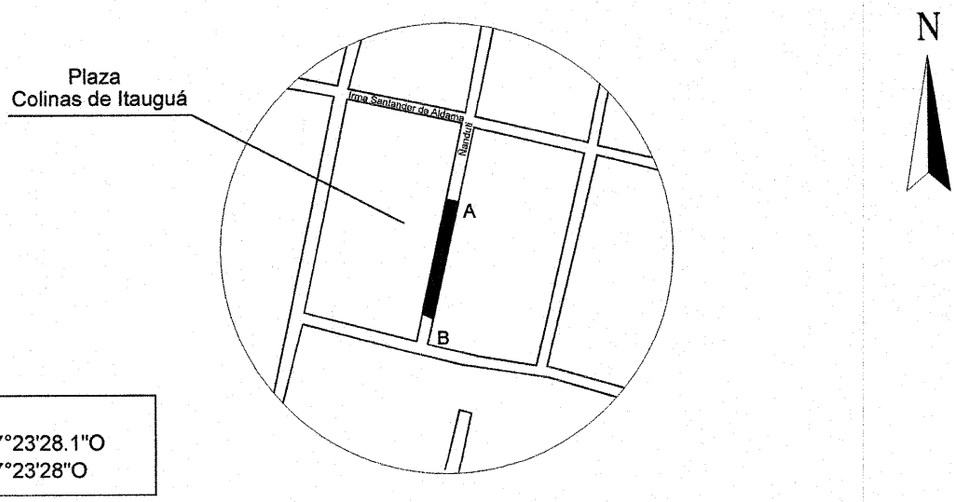

Coordenadas

A: 25°22'59.1"S 57°23'28.1"O
B: 25°23'01"S 57°23'28"O

PLANTA DE LOCALIZACIÓN

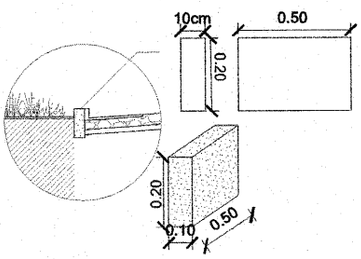

DETALLE:
CORDÓN

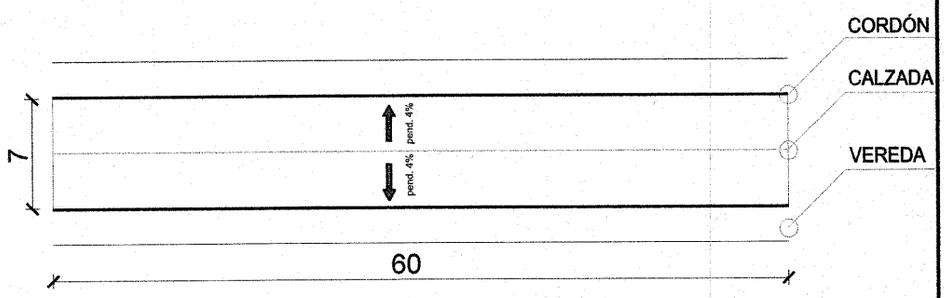

PLANTA DE LA CALLE

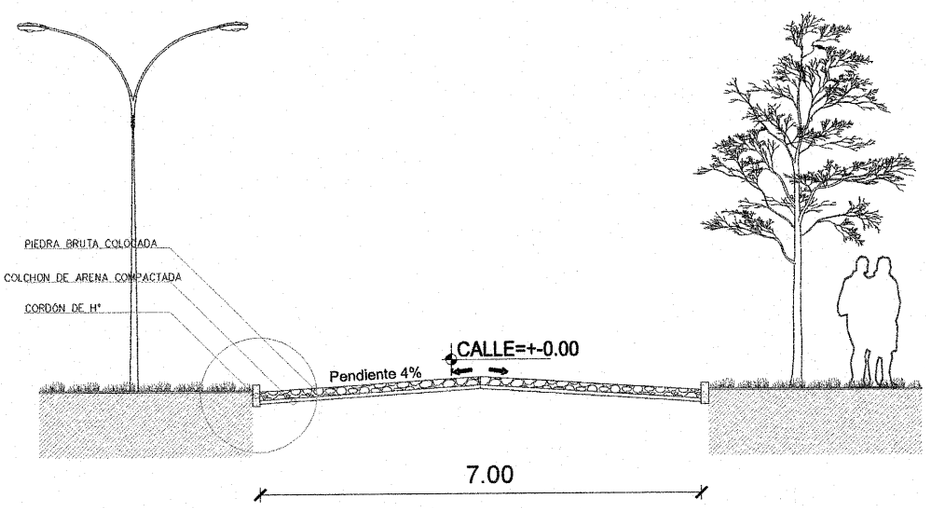

CORTE DE LA CALLE

PROYECTO DE EMPEDRADO

CALLE: ÑANDUTI, BARRIO LAS COLINAS, KM 26

PROFESIONAL: ING. MARIANO FLEITAS

MUNICIPALIDAD DE ITAUGUÁ · DEPARTAMENTO DE GERENCIA

ING. MARIANO FLEITAS
DIRECTOR
DEPARTAMENTO DE OBRAS

LUGAR: ÑANDUTI, BARRIO LAS COLINAS , KM 26
DISTRITO: ITAUGUÁ
LONGITUD DEL TRAMO: 80 mts.
ANCHO DE LA CALZADA: 7 mts.
CORDÓN: 160 mts. (50 x 20 x 10 cm)

SUPERF. TOTAL: 560m2