2018

"Proyecto Empedrado Calle Manuel O Guerrero"

MUNICIPALIDAD DE SAN ANTONIO

PROYECTO EMPEDRADO CALLE MANUEL O. GUERRERO

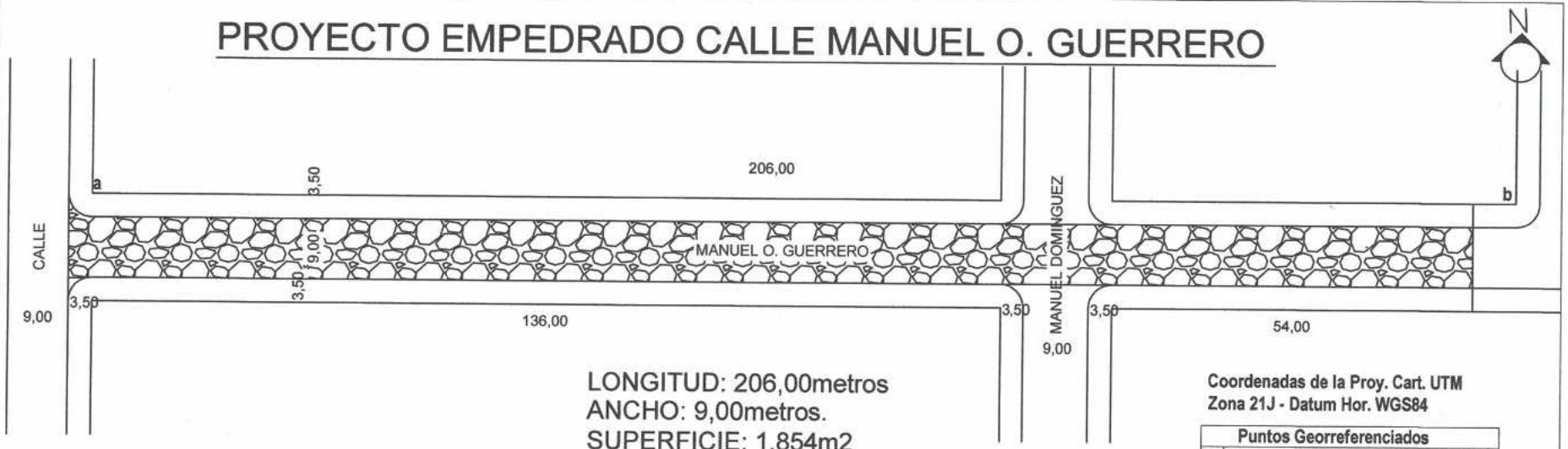

LONGITUD: 206,00metros
ANCHO: 9,00metros.
SUPERFICIE: 1.854m2

Coordenadas de la Proy. Cart. UTM
Zona 21J - Datum Hor. WGS84

Puntos Georreferenciados	
a	NORTE 7.189.584,03 ESTE 442.591,94
b	NORTE 7.189.565,21 ESTE 442.804,21

PLANTA DE UBICACION

CORTE

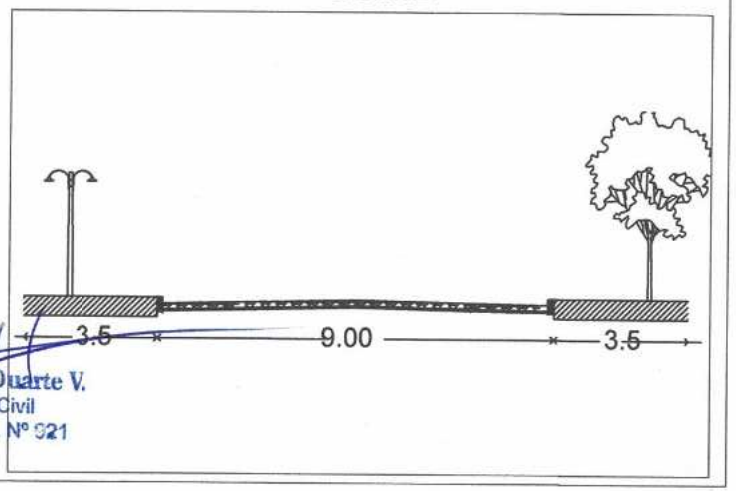

Flavio Javier Duarte V.
Ingeniero Civil
Reg. M.O.P.C. Nº 921

2018

"Proyecto Empedrado Santo Tomas e/ Mcal López y Vista al Rio"

MUNICIPALIDAD DE SAN ANTONIO

PROYECTO EMPEDRADO SANTO TOMAS E/ MCAL LOPEZ Y VISTA AL RIO

LONGITUD 1: 62,80m
ANCHO 1: 9m
SUPERFICIE 1: 565,20m2

LONGITUD 2: 126,40m
ANCHO 2: 8m
SUPERFICIE 2: 1011,20m2

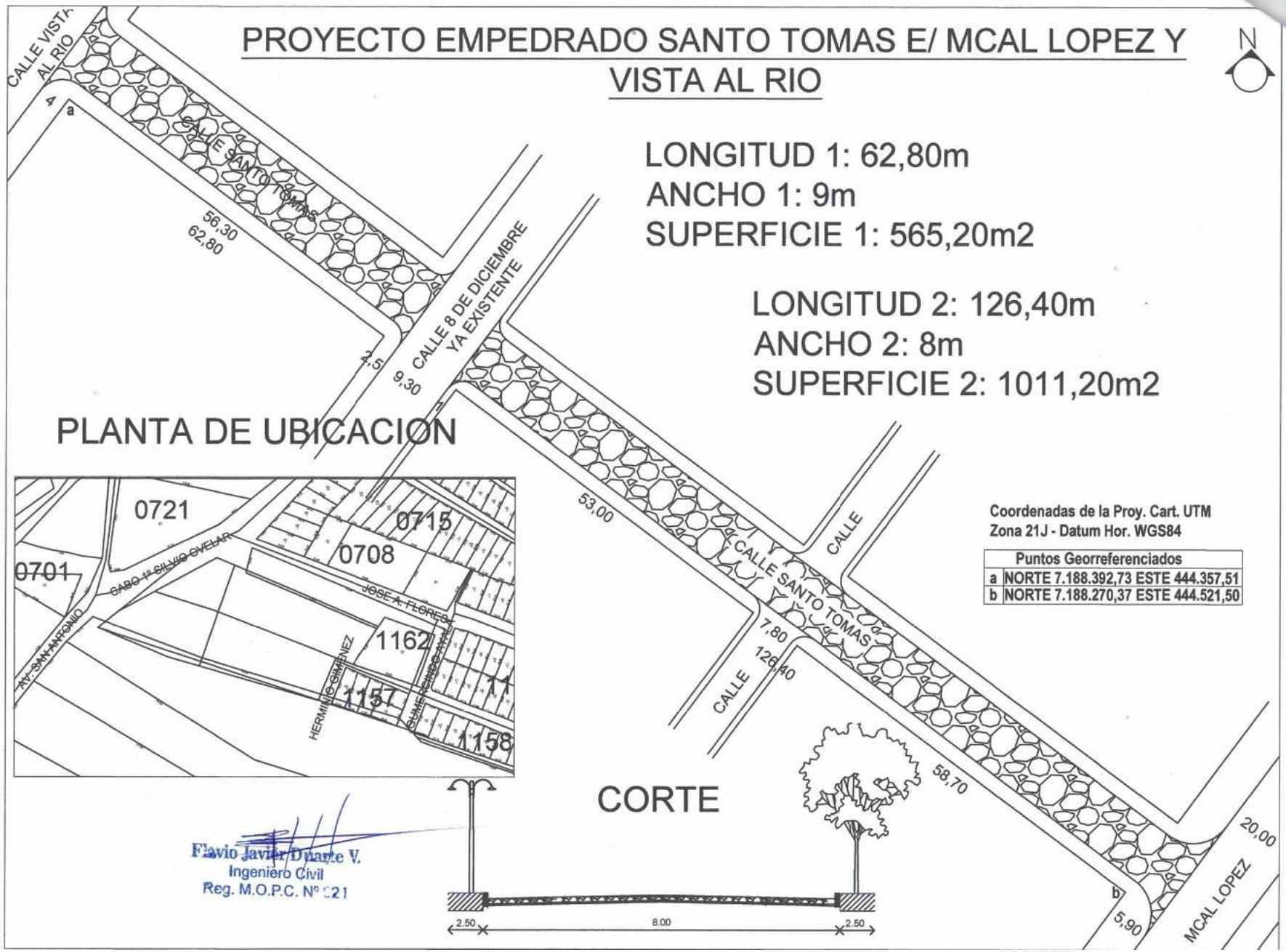

Coordenadas de la Proy. Cart. UTM
Zona 21J - Datum Hor. WGS84

Puntos Georreferenciados	
a	NORTE 7.188.392,73 ESTE 444.357,51
b	NORTE 7.188.270,37 ESTE 444.521,50

Flavio Javier Duarte V.
Ingeniero Civil
Reg. M.O.P.C. Nº 521