PERFIL LONGITUDINAL
ESCALA HORIZONTAL: 1/1500
ESCALA VERTICAL: 1/150

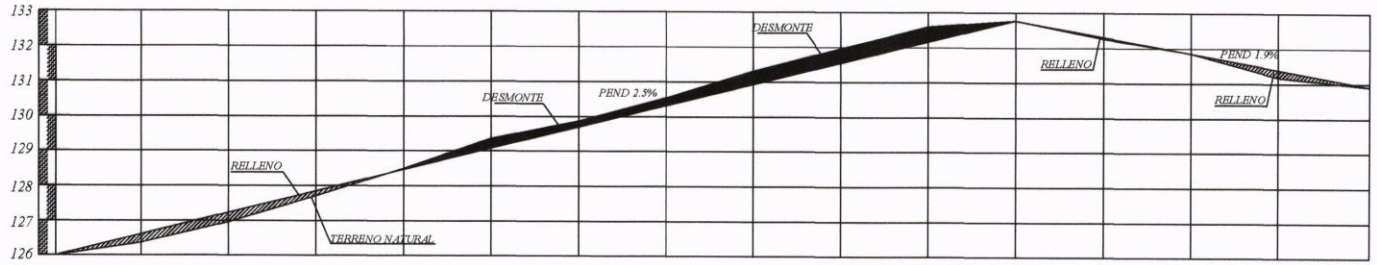

PROGRESIVA	00+000	25.00	00+025	25.00	00+050	25.00	00+075	25.00	00+100	25.00	00+125	25.00	00+150	25.00	00+175	25.00	00+200	25.00	00+225	25.00	00+250	25.00	00+275	25.00	00+300	25.00	00+325	25.00	00+350	26.00	00+376
RAZANTE DEL TERRENO	126,00		136,37		126,96		127,71		128,50		129,36		129,87		130,54		131,31		131,96		132,60		132,78		132,27		131,86		131,18		130,91
RAZANTE DEL PROYECTO	126,00		126,61		127,23		127,85		128,47		129,08		129,69		130,31		130,93		131,55		132,16		132,78		132,32		131,86		131,39		130,91

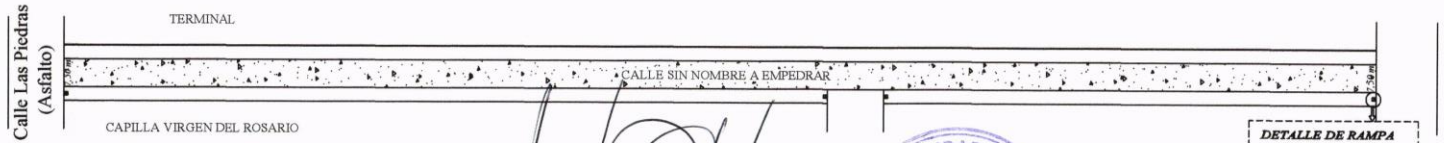

DETALLE DE RAMPA

Jenny Rocio Dávalos
Ciencias Geográficas
Nº 285

ARQ. MARCELO A. DUARTE
Director Infraestructura Pública y Servicios
Municipalidad de Capiata

MUNICIPALIDAD DE CAPIATA · INFRAESTRUCTURA PUBLICA Y SERVICIOS

OBRA: PAVIMENTO TIPO EMPEDRADO MUNICIPALIDAD DE CAPIATA	LUGAR: CÑIA 15 ALDANA CANADA TRAMO :AREA NO CENSADA BARRIO: VIRGEN DEL ROSARIO	DISTRITO: CAPIATA DPTO DE INFRESTRUCTURA PUBLICA Y SERVICIOS	2017	WN

MUNICIPALIDAD DE CAPIATA

DIRECCION DE INFRAESTRUCTURA PUBLICA Y SERVICIOS

DISEÑO DE PERFIL TRANSVERSAL

TRAMO: CALLE SIN NOMBRE, CÑIA 15 ALADANA CAÑADA, Bº VIRGEN DEL ROSARIO

DETALLES CONSTRUCTIVOS	Lamina N° DC - 01	Escala 1/50
FECHA : 2017		

CORTE TRANSVERSAL

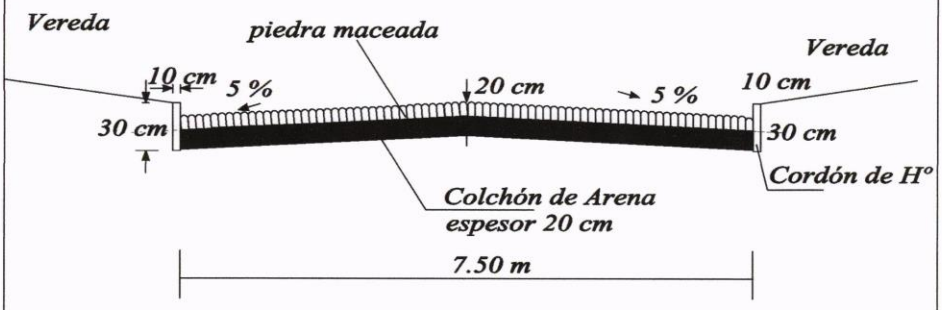

MUNICIPALIDAD DE CAPIATA
INFRAESTRUCTURA PUBLICA Y SERVICIOS

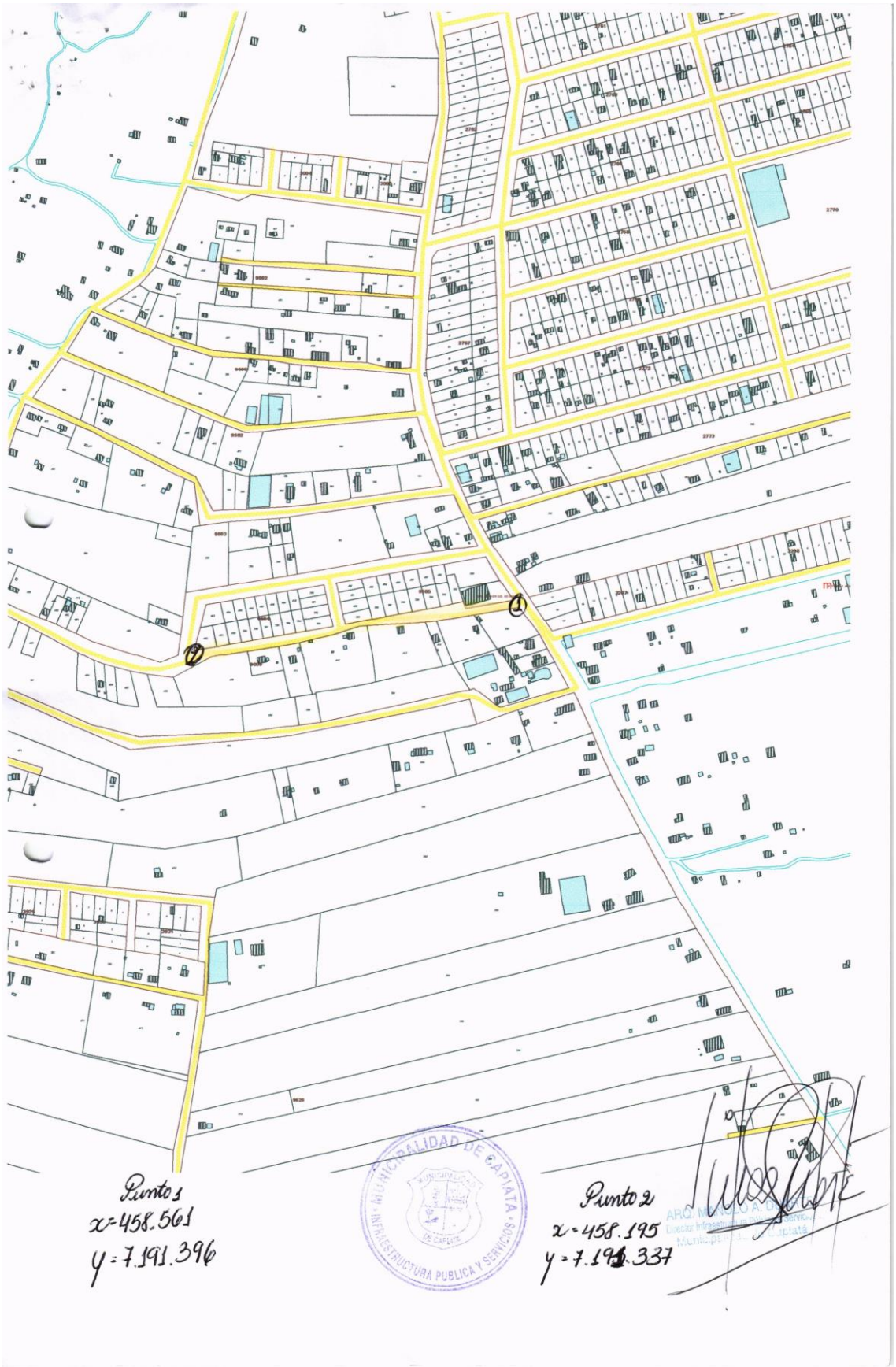

Punto 1
x = 458.561
y = 7.191.396

Punto 2
x = 458.195
y = 7.191.337

MUNICIPALIDAD DE CAPIATA
INFRAESTRUCTURA PUBLICA Y SERVICIOS