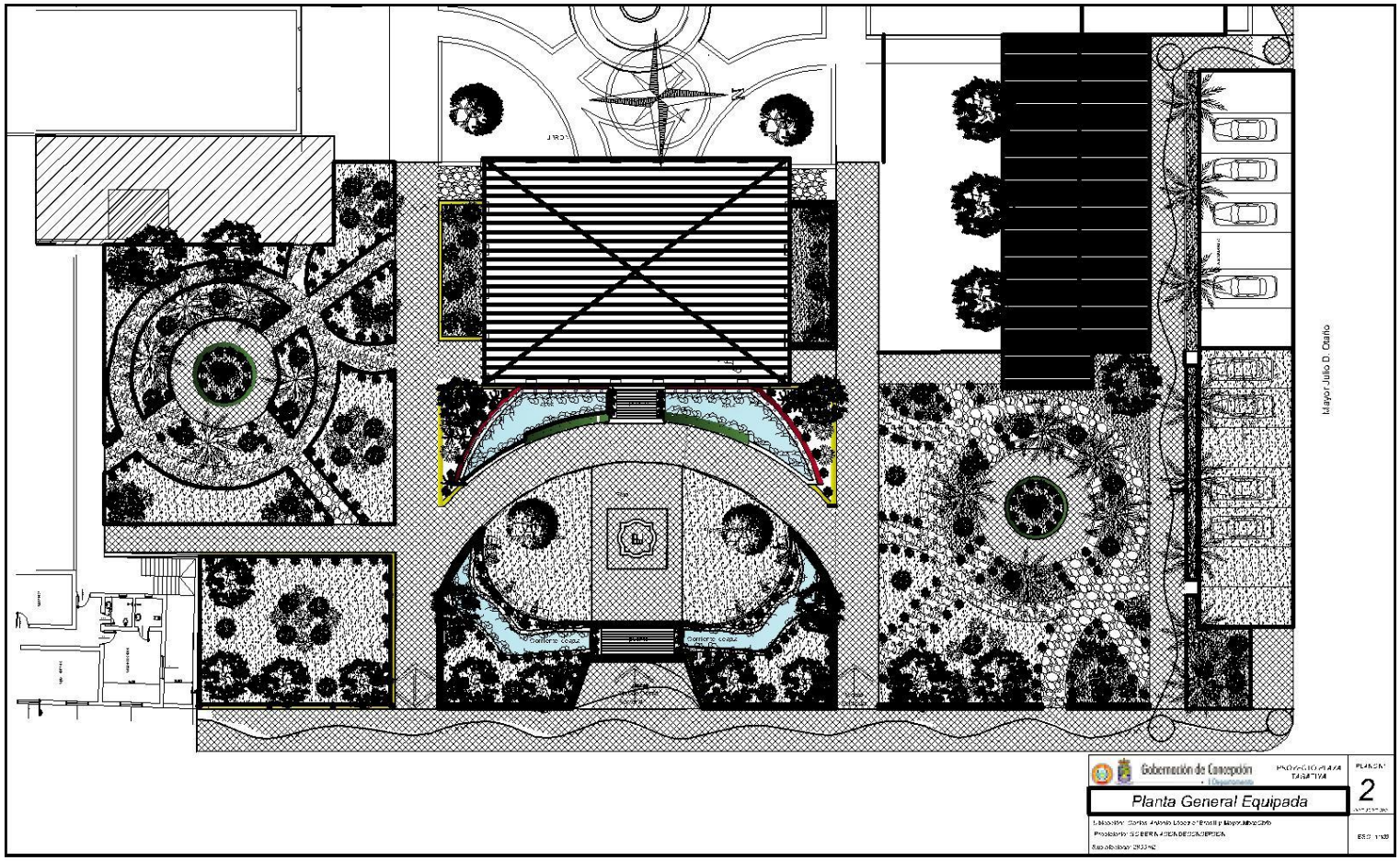
Mayor Julio D. Otaño
Gobernación de Concepción
PROYECTO PLAZA TARAPACA
PLANO N°
2
Planta General Equipada
ESC: 1:100

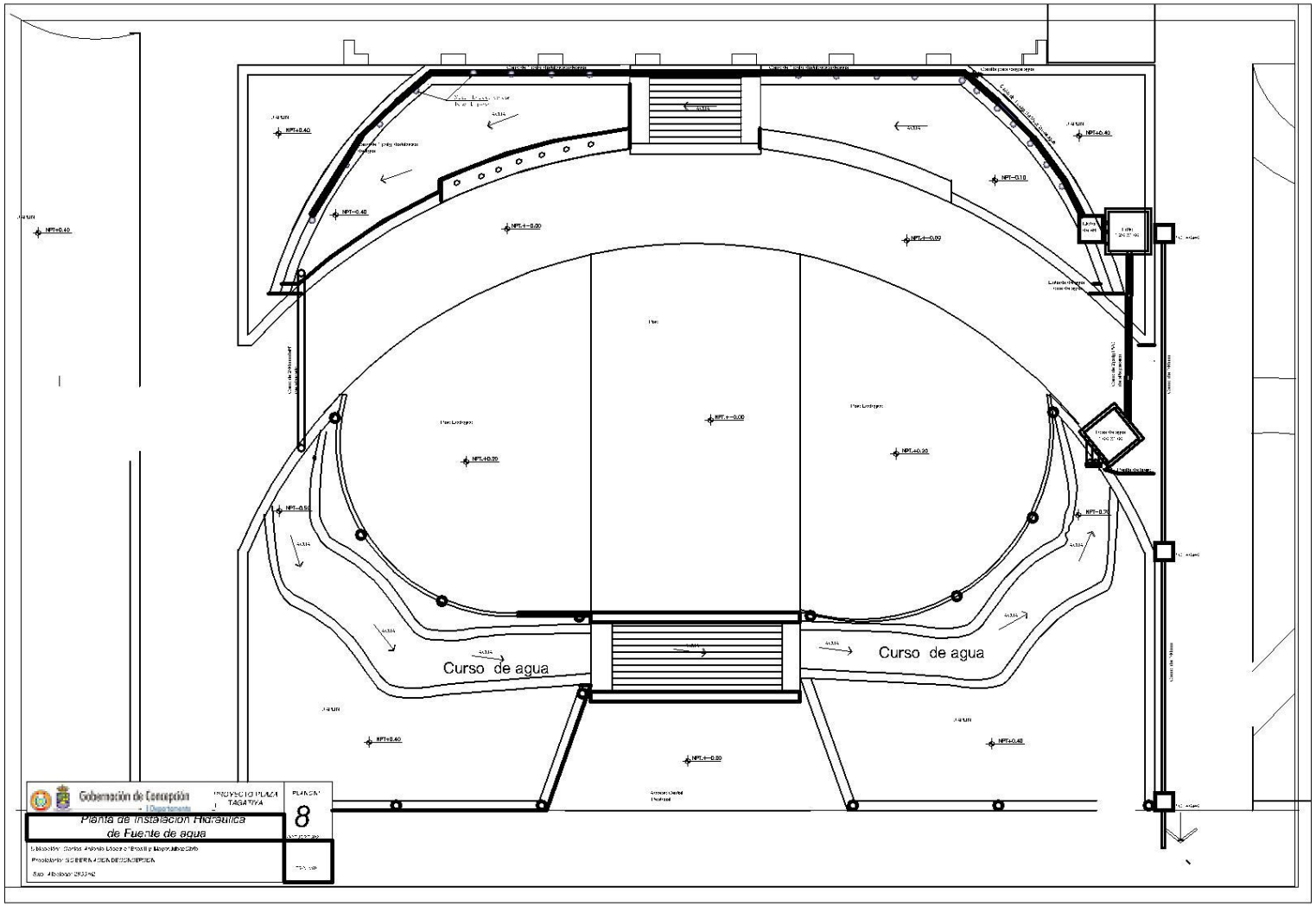
Curso de agua
Curso de agua
Gobernación de Concepción
PROYECTO PLAZA TAGAYYA
PLANO N°
8
Planta de Instalación Hidráulica de Fuente de agua

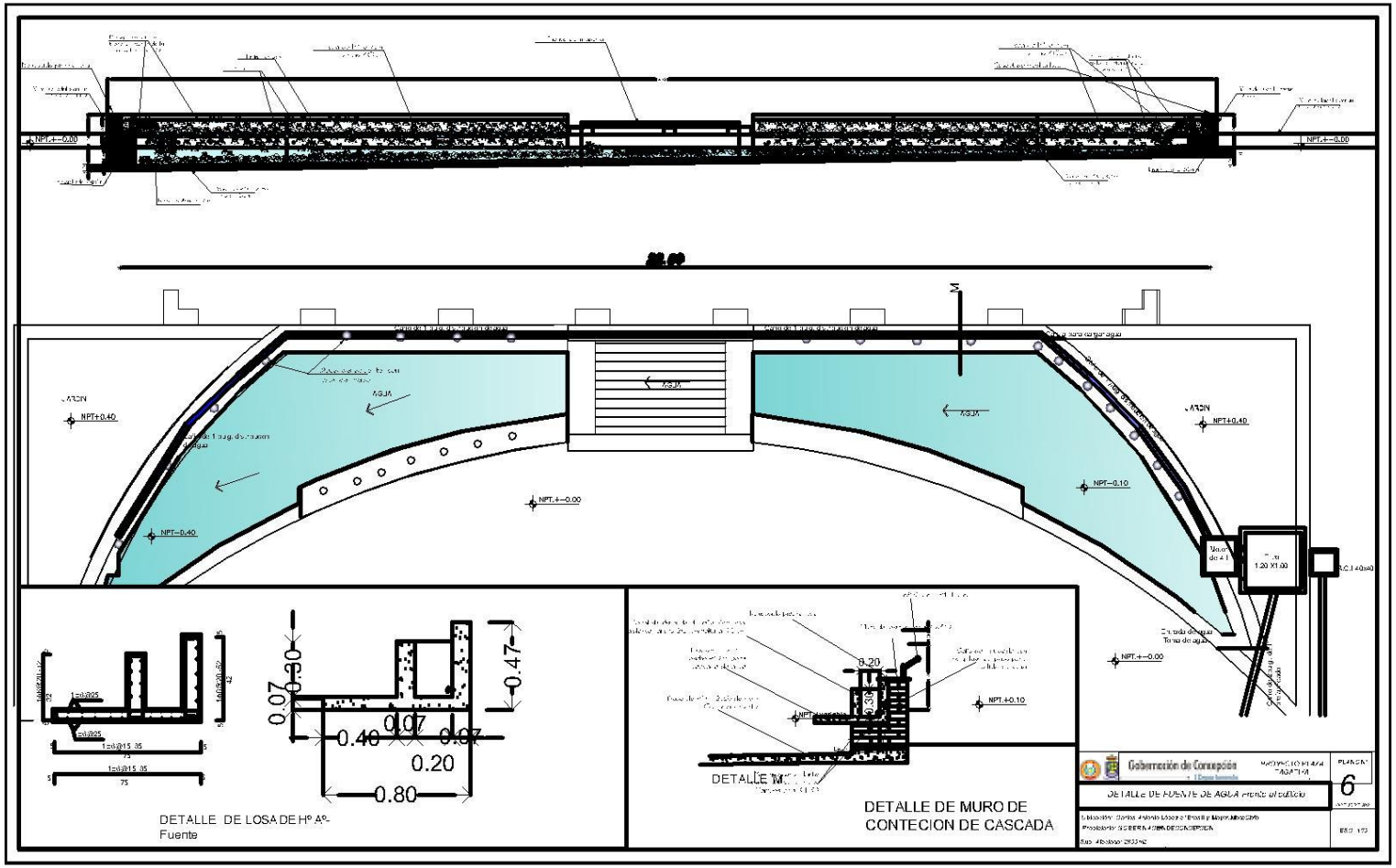
NPT+-0.00
NPT+0.40
NPT-0.40
NPT-0.10
AGUA
0.07
0.30
0.47
0.40
0.20
0.80
0.20
NPT+0.10
DETALLE DE LOSA DE Hº Aº-
Fuente
DETALLE DE MURO DE
CONTECION DE CASCADA
Gobernación de Concepción
DETALLE DE FUENTE DE AGUA frente al edificio
PLANO N°
6

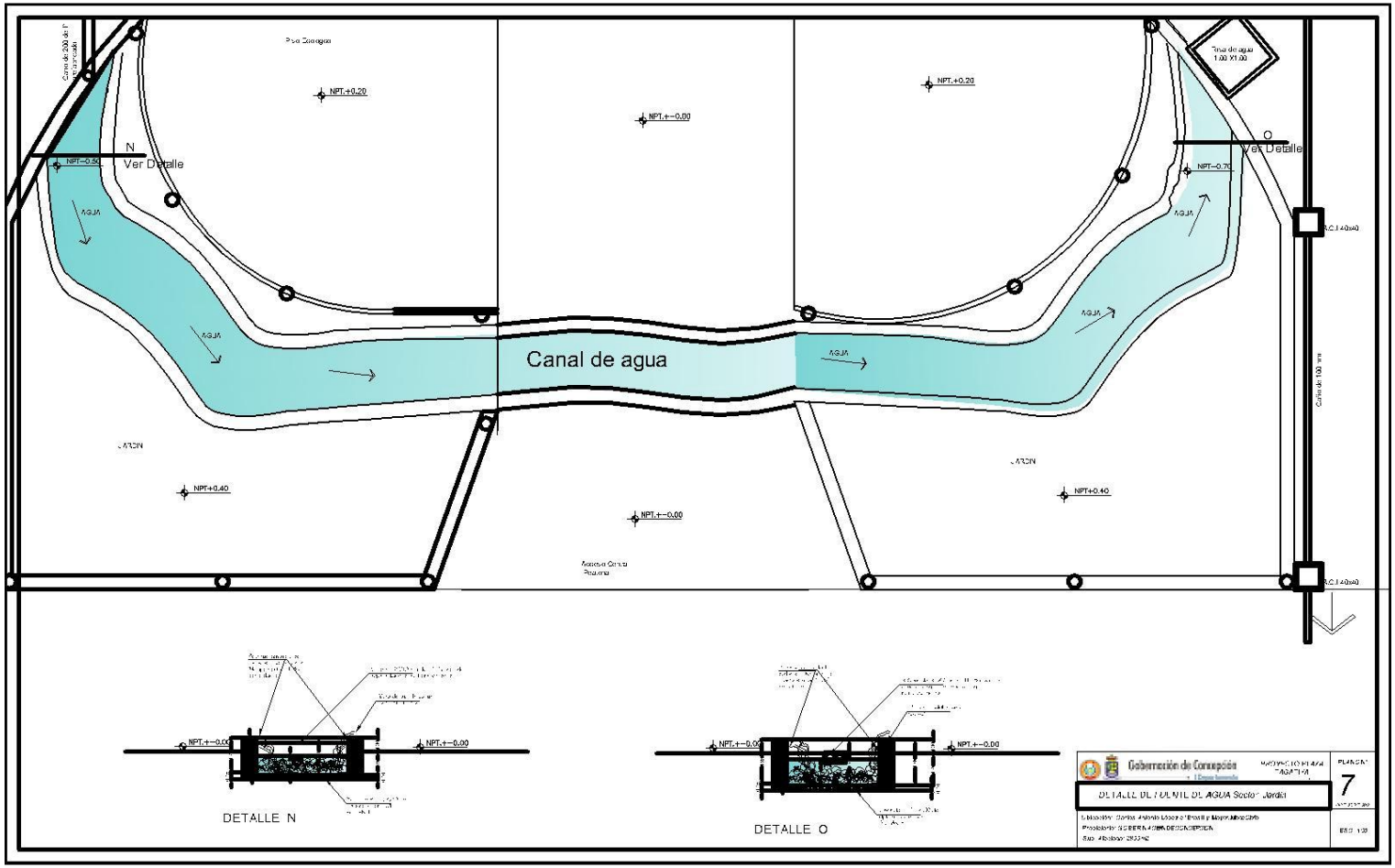

Canal de agua
N
Ver Detalle
O
Ver Detalle
NPT.+0.20
NPT.+-0.00
NPT.+0.20
NPT-0.50
NPT-0.70
NPT+0.40
NPT.+-0.00
NPT+0.40
AGUA
AGUA
AGUA
AGUA
AGUA
JARDIN
JARDIN
R.C.I 40x40
R.C.I 40x40
Tasa de agua
1.00 X1.00
Cañería de 100 mm
NPT.+-0.00
NPT.+-0.00
DETALLE N
NPT.+-0.00
NPT.+-0.00
DETALLE O
Gobernación de Concepción
PROYECTO RIEGO
TAGATIM
DETALLE DE FUENTE DE AGUA Sector Jardín
PLANO N°
7

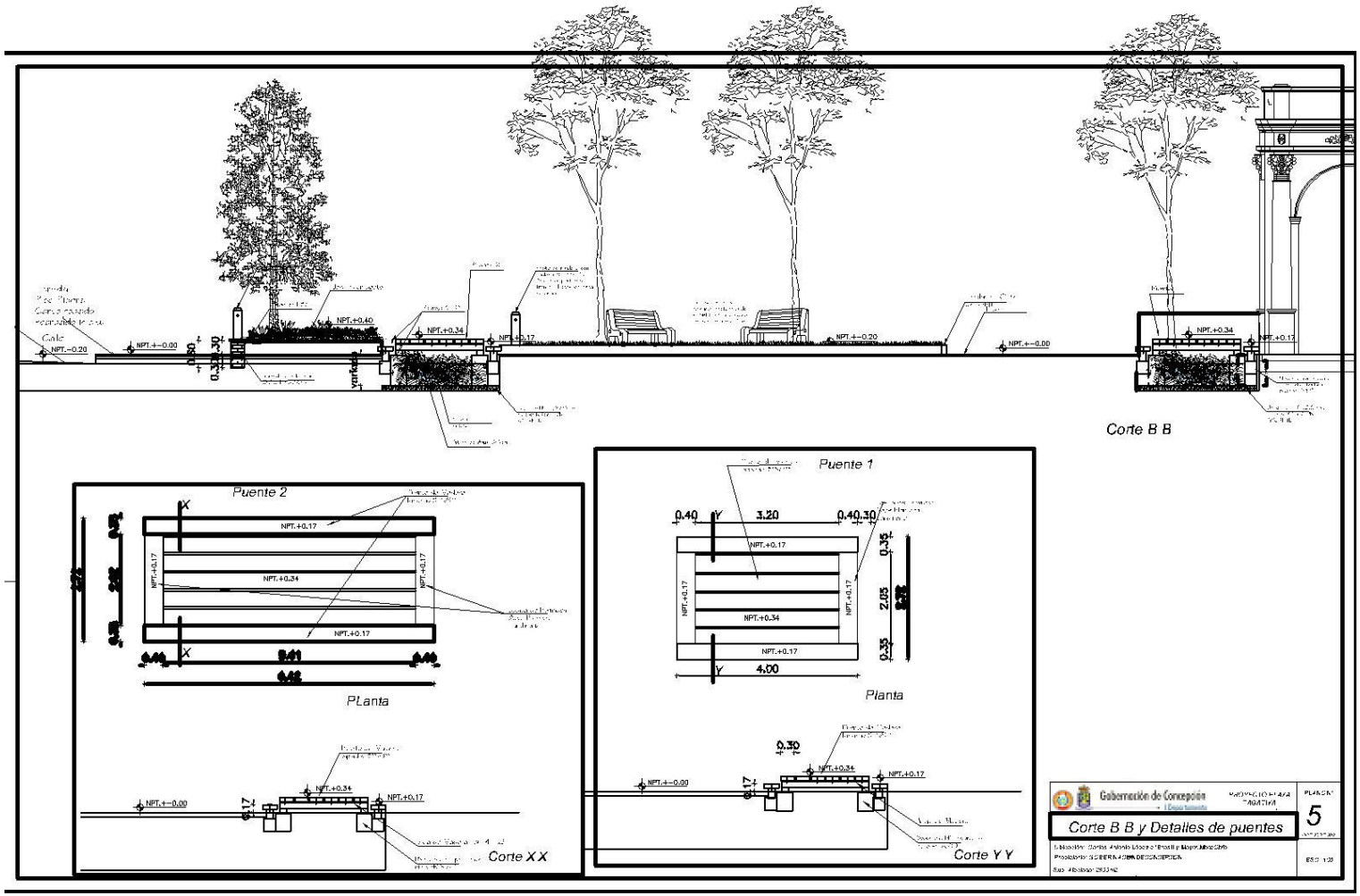
Corte B B
Puente 2
PLanta
Corte X X
Puente 1
Planta
Corte Y Y
Gobernación de Concepción
Corte B B y Detalles de puentes
5