PERFIL LONGITUDINAL
ESCALA HORIZONTAL: 1/1000
ESCALA VERTICAL: 1/100



PROGRESIVA	00+000	25.00	00+025	25.00	00+050	25.00	00+075	25.00	00+100	15.00	00+115
RAZANTE DEL TERRENO	101,92		100,85		100,19		100,03		99,92		100,24
RAZANTE DEL PROYECTO	101,92		100,85		100,19		100,03		99,92		100,24

PLANIMETRIA



DETALLE DE RAMPA

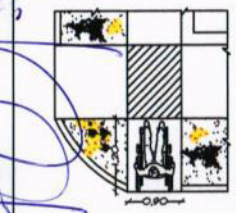

OBRA: PAVIMENTO TIPO EMPEDRADO	LUGAR: COMPAÑIA 1a NARANJATY	DISTRITO: CAPIATA	2017	WN
MUNICIPALIDAD DE CAPIATA	TRAMO : 53 y 53 BARRIO:	DEPTO DE INFRESTRUCTURA PUBLICA Y SERVICIOS		

Municipalidad de Capiatá

MUNICIPALIDAD DE CAPIATA

DIRECCION DE INFRAESTRUCTURA PUBLICA Y SERVICIOS

DISEÑO DE PERFIL TRANSVERSAL

CALLE JUAN CARLOS JARA, CÑIA 1a NARANJATY

DETALLES CONSTRUCTIVOS	Lamina N° DC - 01	Escala 1/50
FECHA : 2017		

CORTE TRANSVERSAL

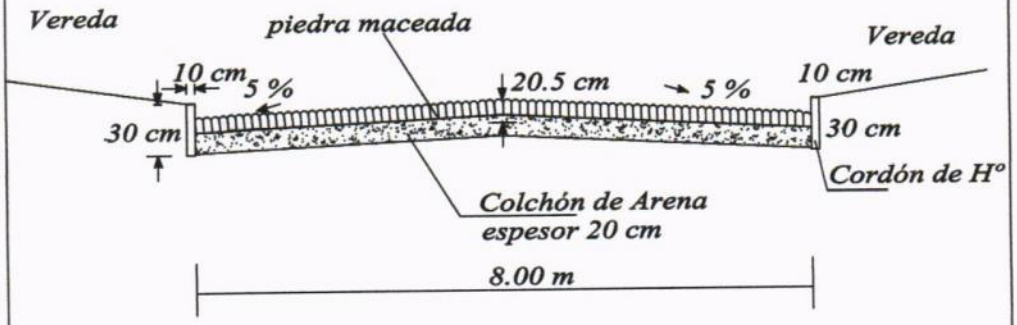

MUNICIPALIDAD DE CAPIATA
INFRAESTRUCTURA PUBLICA Y SERVICIOS

ARQ. RAMOLO A. DUARTE
Director Infraestructura Publica y Servicios
Municipalidad de Capiatá

MUNICIPALIDAD DE CAPIATA

DIRECCION DE INFRAESTRUCTURA PUBLICA Y SERVICIOS

DISEÑO DE CANAL A CIELO ABIERTO

TRAMO: CALLE JUAN CARLOS JARA Y ANDRES BARBERO -CIUDAD

DETALLES CONSTRUCTIVOS	Lamina N° DC - 01	Escala 1/30
FECHA : 2.016		

CORTE

CANAL DE MAMPOSTERIA DE PIEDRA

LONG. = 36 m.

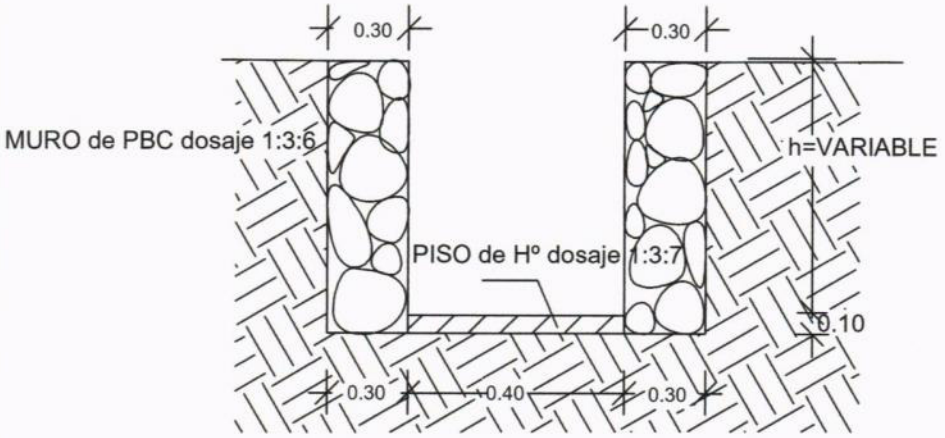

ARQ. MANOLO A. DUARTE
Infraestructura Pública y Servicios
Municipalidad de Capiatá

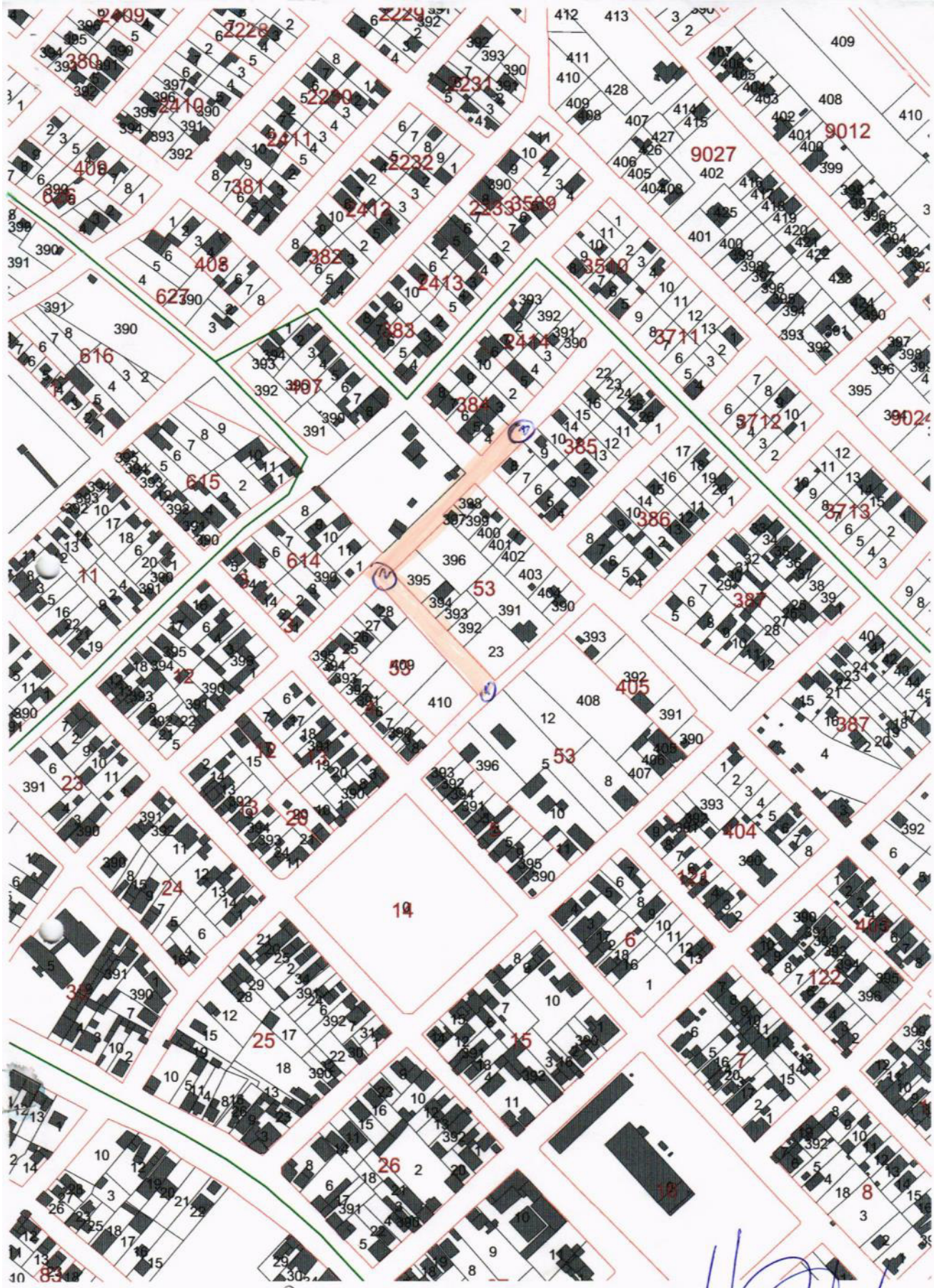

COORDENADAS UTM.

Punto	X	Y
1	455.460	7.196.311
2	455.378	7.196.400
3	455.478	7.196.502

MUNICIPALIDAD DE CAPIATÁ

MANOLO A. DUARTE
Infraestructura Pública y Servicios
Municipalidad de Capiatá