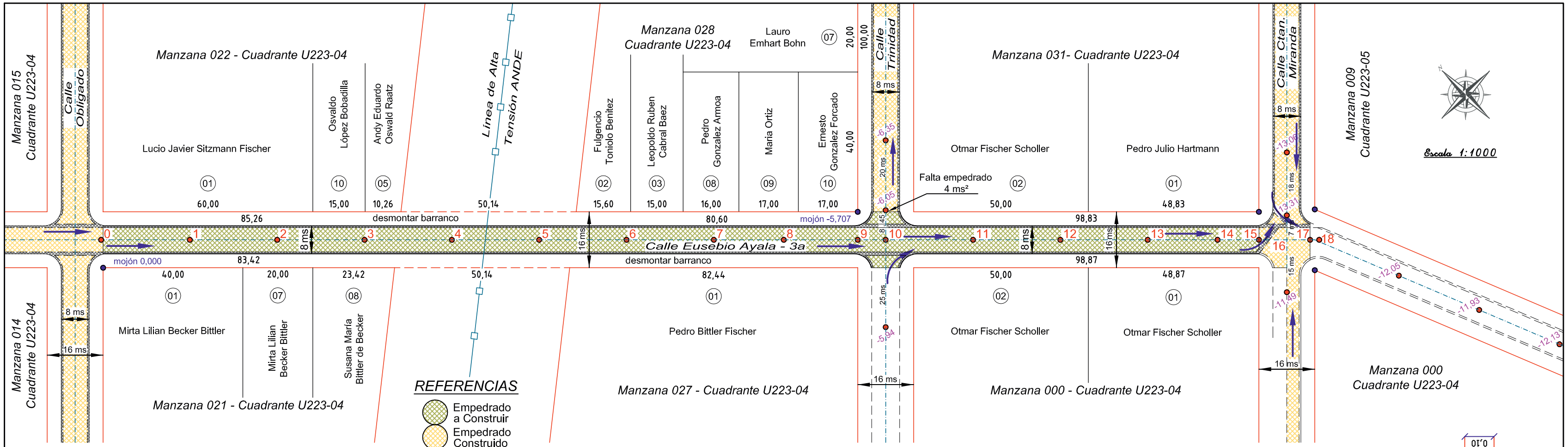

P.C.V. = Punto Comienzo curvatura Vertical
P.T.V. = Punto Terminación curvatura Vertical
P.I.V. = Punto de Intersección Vertical

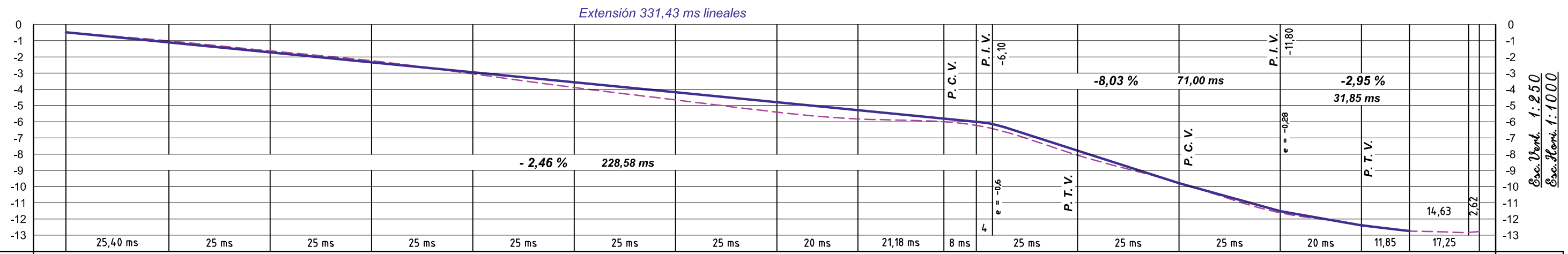

Estacas	0	1	2	3	4	5	6	7	8	9	10	11	12	13	14	15	16	17	18	Estacas
Cotas del Terreno	-0,48	-1,01	-1,63	-2,23	-3,04	-3,89	-4,65	-5,41	-5,83	-6,00	-6,22	-8,07	-9,76	-11,62	-12,34	-12,74	-12,79	-12,83	-12,78	Cotas del Terreno
Cotas de la Razante	-0,48	-11,04	-1,72	-2,33	-2,95	-3,56	-4,17	-45,79	-5,29	-5,80	-6,00	-6,16	-7,79	-9,79	-11,52	-12,39	-12,74	-12,79	-12,83	-12,78	Cotas de la Razante
Diferencia	0,00	-0,02	-0,09	-0,10	+0,09	+0,32	+0,48	+0,62	+0,55	+0,20	+0,20	+0,28	-0,03	+0,10	-0,05	0,00	0,00	0,00	0,00	Diferencia

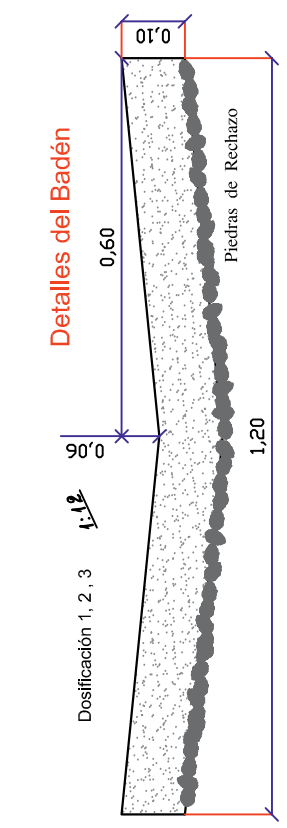

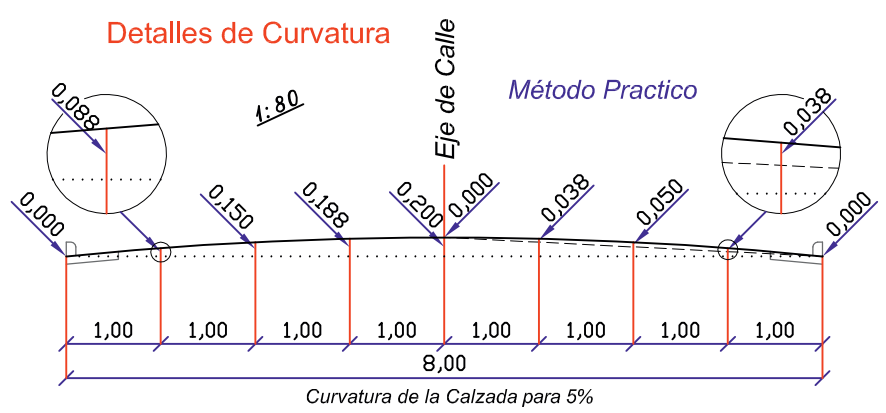

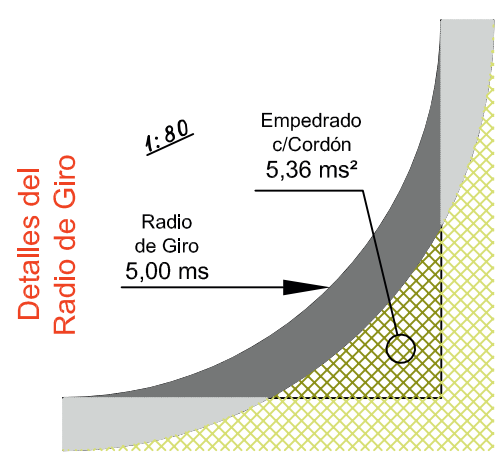

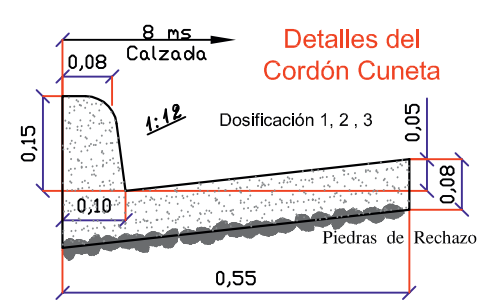

Proyecto de Empedrado de la Calle "Eusebio Ayala"

entre la Calle "Obligado" y la Calle "Ctan. Miranda"

Barrio "Parque" - Centro Urbano
Distrito de Bella Vista - Dpto. de Itapúa

Proyecto de Empedrado

Profesional: Top. Roberto Emhart - Reg. MOPC Nº 282

Roberto Emhart
Topógrafo - Reg. Nº 282
Obligado - Itapúa - Py
Tel.:(0767)240288

08 de mayo de 2012

Profesional