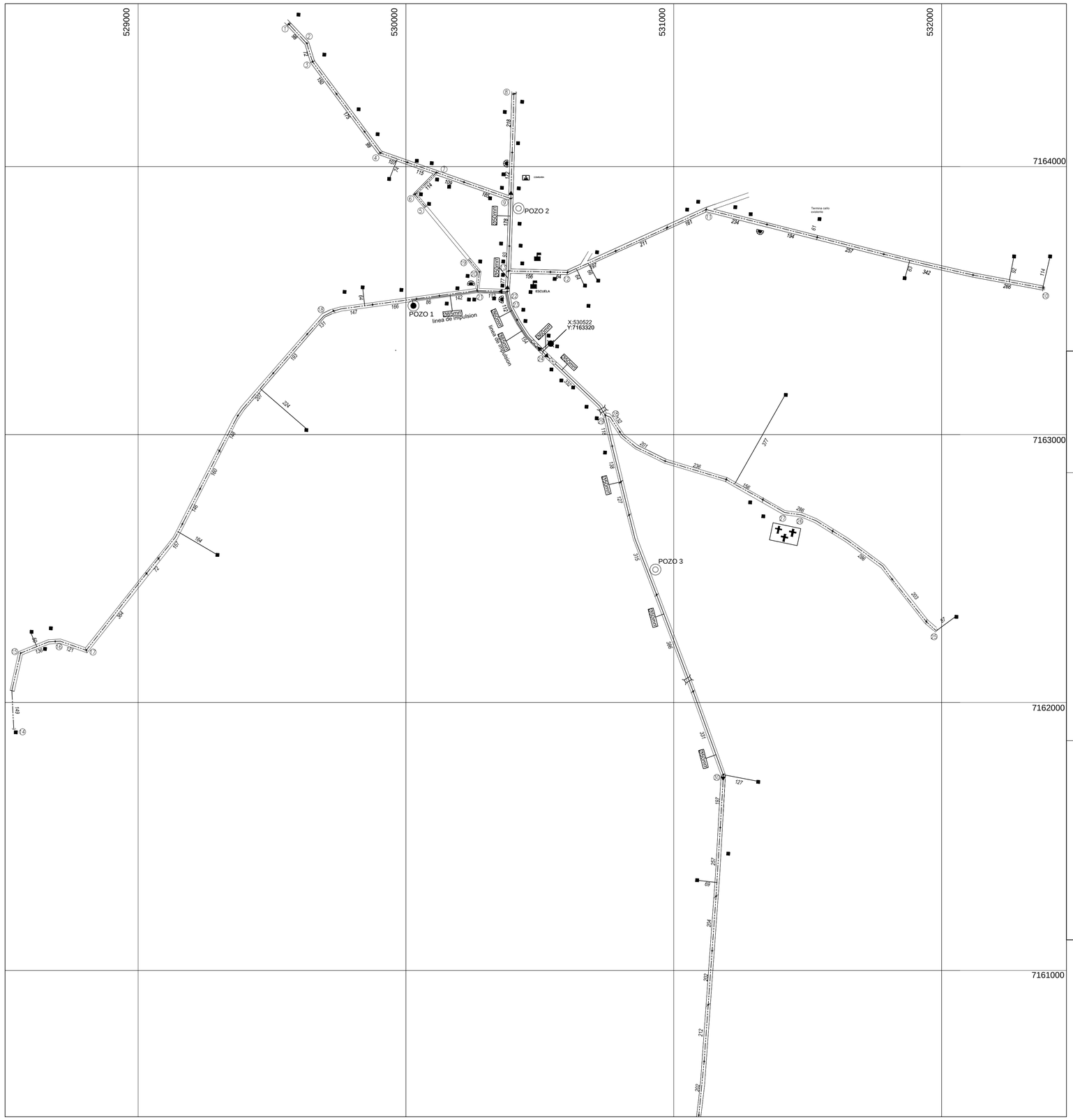

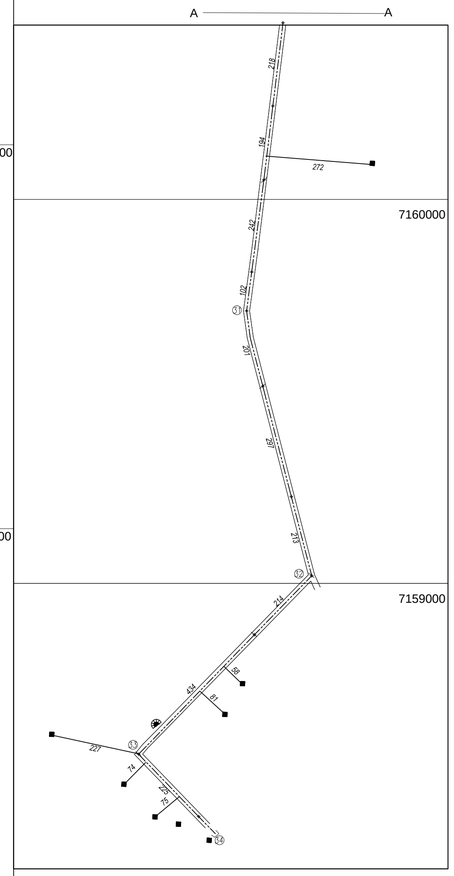

REFERENCIAS GRAFICAS

- VIVIENDA
- AREA DEPORTIVA
- ESCUELA COLEGIO
- IGLESIA
- PUESTO DE SALUD
- FABRICA
- CEMENTERIO
- COMISARIA
- POLICIA FORESTAL
- ESTACIÓN DE SERVICIOS
- JUNTA MUNCIPAL
- COOPERATIVA
- Transformador
- PUENTE
- ALCANTARILLA

REFERENCIAS DE RED

- RED ø 040
- RED ø 040 EXISTENTE
- RED ø 050
- RED ø 060 EXISTENTE
- RED ø 075 EXISTENTE
- RED ø 085
- ADUCTORA
- TAPÓN
- VÁLVULA EXCLUSA
- TANQUE
- CRUZ
- RAMAL TE
- CURVA
- REDUCCIÓN
- NUDO DE RED
- PUNTOS TOPOGRÁFICOS Y DISTANCIAS (85)
- TRAMO DE CALCULO (22/155)
- CAMARA ROMPE PRESION

OBS.: LAS CAÑERIAS SIN INDICACION DE DIAMETRO SON DE Ø 40 mm

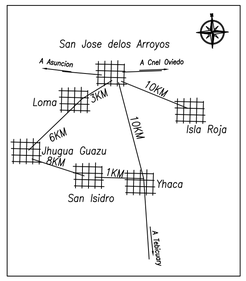

ESQUEMA DE LOCALIZACIÓN
SIN ESCALA

MINISTERIO DE SALUD PÚBLICA Y BIENESTAR SOCIAL
SERVICIO NACIONAL DE SANEAMIENTO AMBIENTAL
S E N A S A

SISTEMA DE ABASTECIMIENTO DE AGUA POTABLE
PLANO EJECUTIVO

LOCALIDAD:	DISTRITO:	DEPARTAMENTO:
Colonia Yhaca	San José de los Arroyos	Caaguazu

PROYECTISTA
COP CONSORCIO DE PROYECTISTAS
OCSA ingeniería de proyectos, arquitectura y construcción s. a.
INGESE Ingeniería en Servicio S.A.

Servicio de Consultoría para el Relevamiento y selección de comunidades, para la conformación de Juntas de Saneamiento y Diseño ejecutivo de sistemas de agua para 225 Comunidades de la Región Oriental y Occidental
Proyecto Nacional de Inversión para Agua y Saneamiento en Comunidades Vulnerables
Contrato N° 142/2012 - Lote 4

LAMINA Nº.: 1

FECHA:	NOMBRE DE ARCHIVO:	ESCALA
04/2014	coloniayhaca.dwg	1 / 7500