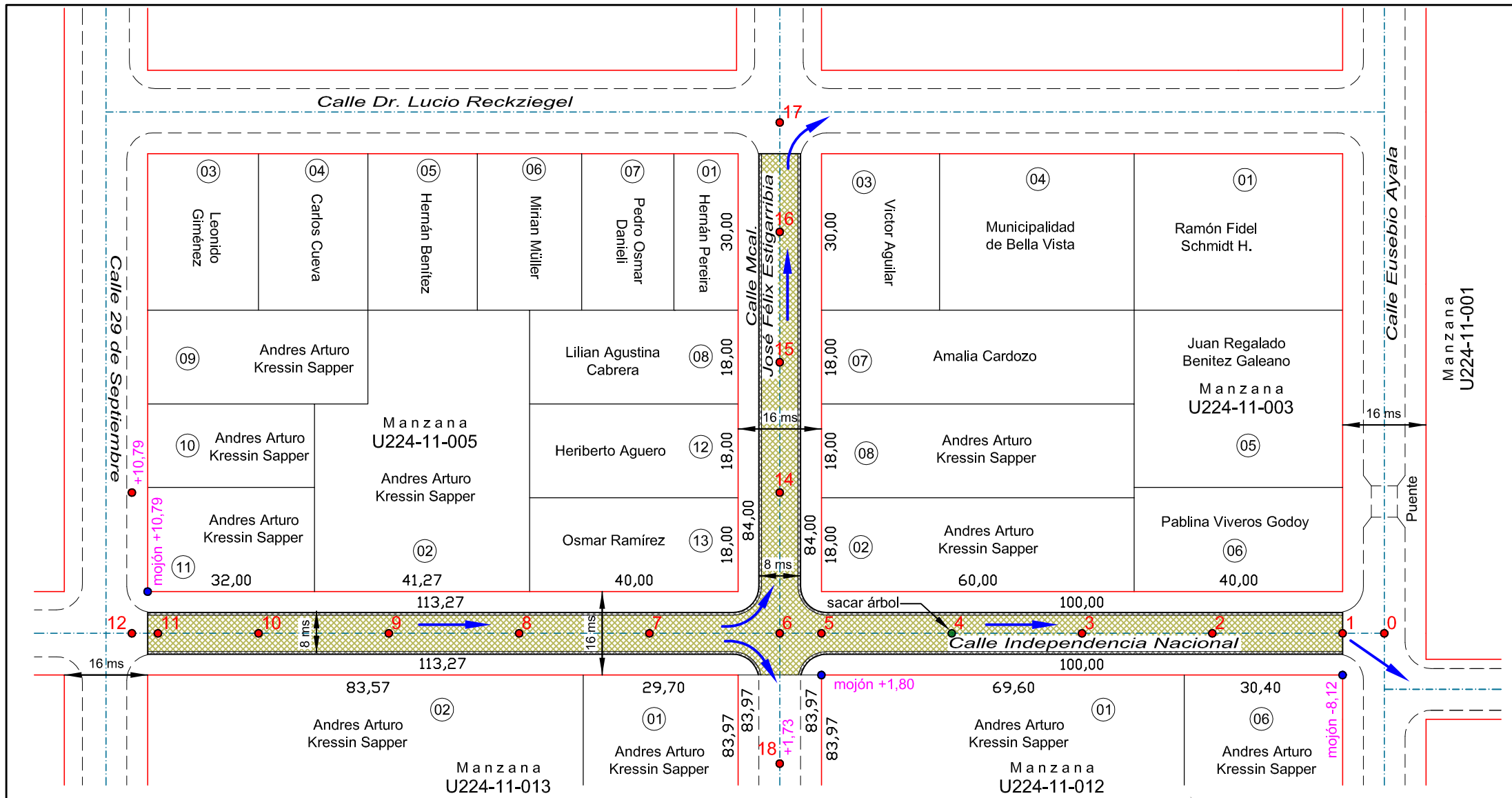

REFERENCIAS

- Empedrado a Construir
- Cordón Cuneta y/o Badén a Construir

P.C.V. = Punto Comienzo curvatura Vertical
P.T.V. = Punto Terminación curvatura Vertical
P.I.V. = Punto de Intersección Vertical

Escala 1:1000

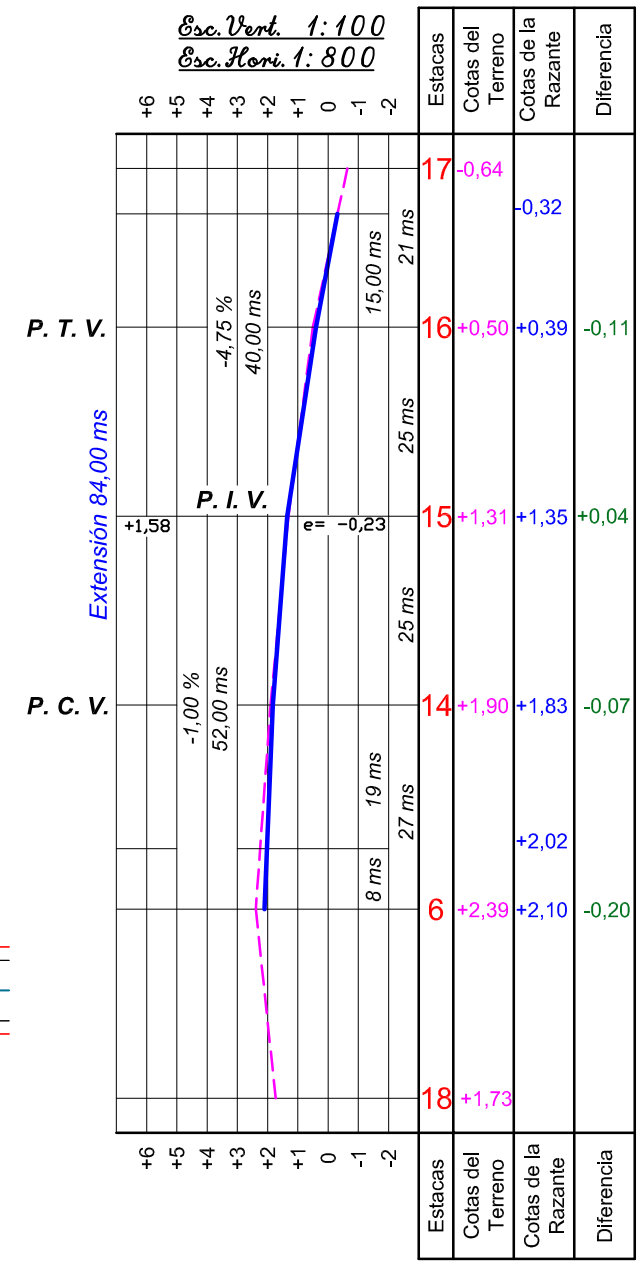

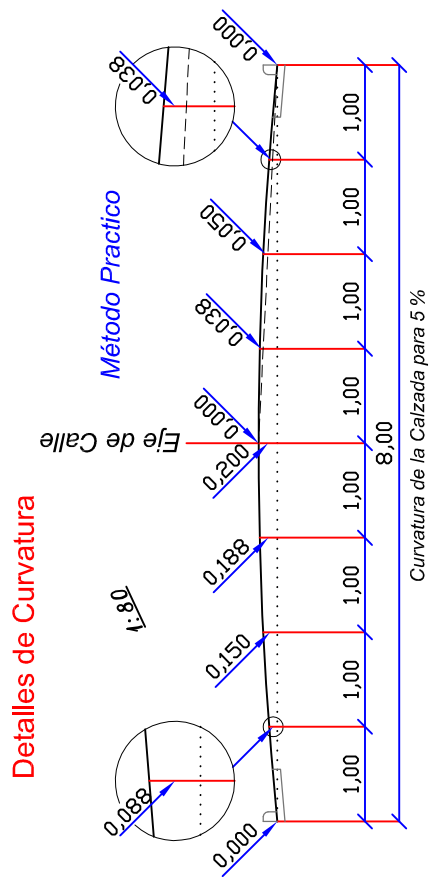

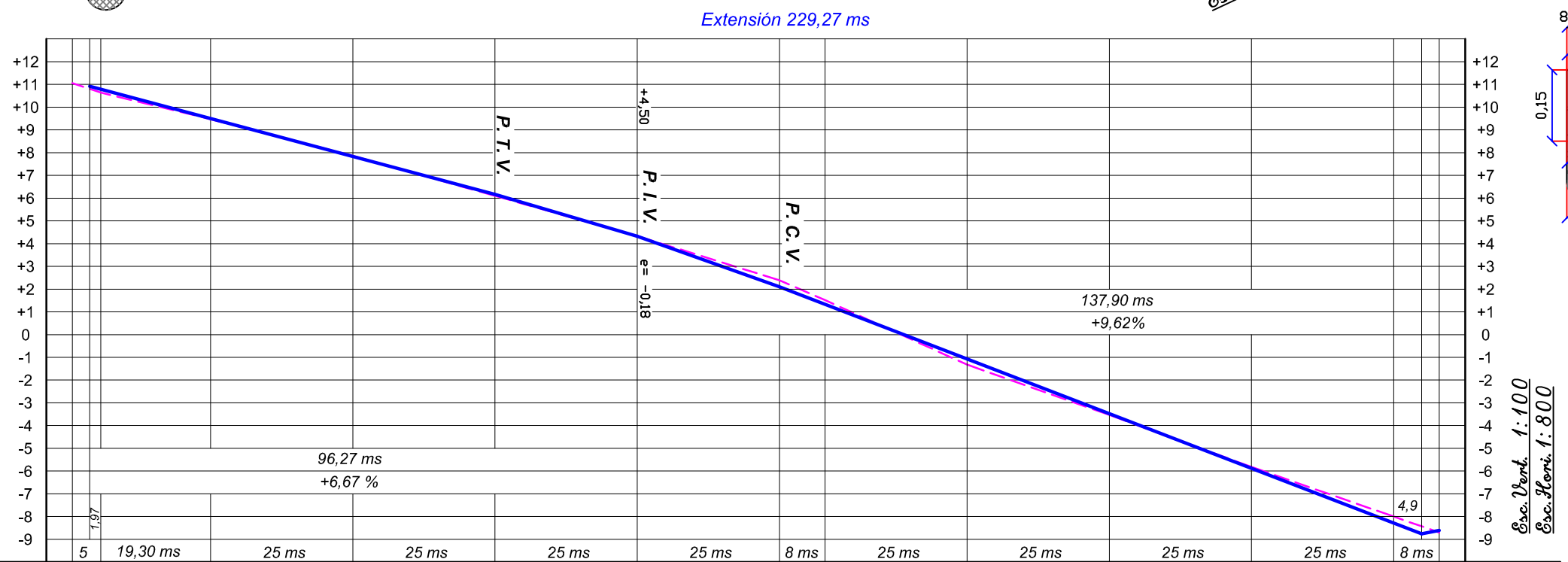

Estacas	12	11	10	9	8	7	6	5	4	3	2	1	0	Estacas
Cotas del Terreno	+11,06	+10,64	+9,47	+7,86	+6,10	+4,33	+2,39	+1,52	-1,32	-3,53	-5,82	-8,00	-8,70	Cotas del Terreno
Cotas de la Razante	+19,92	+19,79	+9,50	+7,84	+6,17	+4,32	+2,10	+1,33	-1,07	-3,48	-5,88	-8,29	-8,76 -8,61	Cotas de la Razante
Diferencia		+0,15	-0,03	-0,02	+0,07	-0,01	-0,29	-0,19	+0,25	+0,05	-0,06	-0,29	+0,09	Diferencia

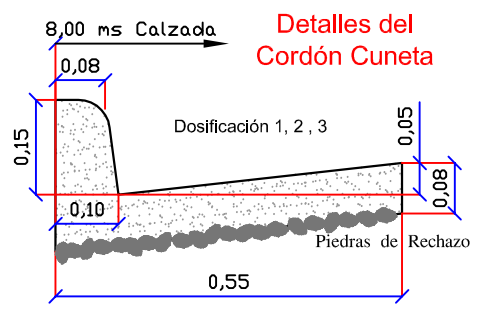

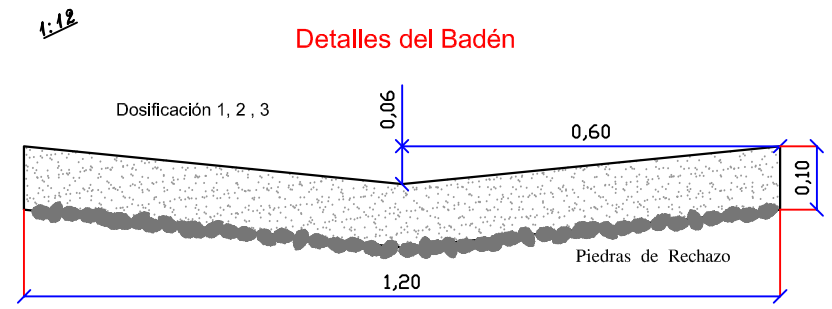

Proyecto de Empedrado de las Calles
Independencia Nacional

entre la Calle Eusebio Ayala y la Calle 29 de Setiembre

Mcal. José Féliz Estigarribia

entre la Calle Independencia Nacional y la Calle Dr. Lucio Reckziegel

Barrio 15 de Mayo - Centro Urbano
Distrito de Bella Vista - Itapúa

Aprobación Municipal	Profesional	
Fecha: ___/___/___	18 de julio de 2.010	Roberto Emhart Topógrafo - Reg. Nº 282 Obligado - Itapúa - Py Tel.:(0767)240288