Sector 1: Calle Crisóstomo Centurión, Camino a patiño desde el área urbana a Patiño.
Area: 375 m2 **Georreferencia:-25.3833515574, -57.3503631118**



Sector 2: Calles; Pai Perez,Cnel Martinez, Tte. Esteban Martinez calle posterior al mercado y adyacentes.
Area:340m2 **Georreferencia:-25.3967987724, -57.349702189**



Sector 3: Calle Antolín Irala Mocayaty sur, desde el acceso Ruta PY02 hasta Santa Ana.
Area: 375 m2 **Georreferencia:-25.395579376, -57.3654466201**



Sector 4: Calle Victoriano Aldama, desde PY02.
Area:290 m2 **Georreferencia:-25.3939003439, -57.3499221271**

Sector 5: Calle principal Mboiy a Cañada
Area: 360 m2 **Georreferencia:-25.3988988331, -57.3957053962**

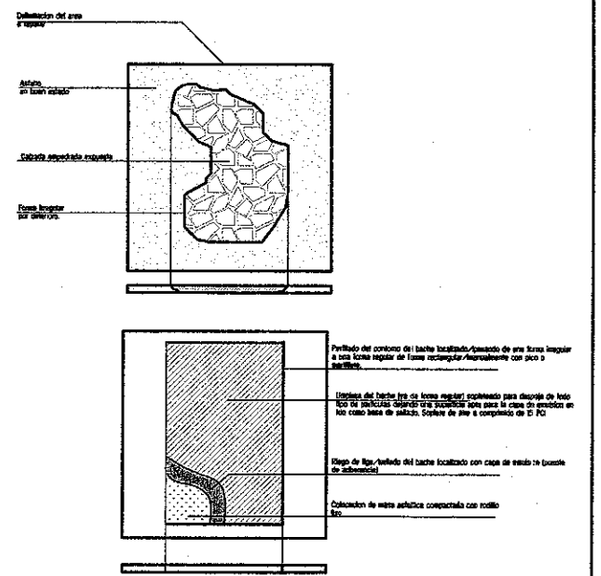

Juntos por Itauguá
GOBIERNO MUNICIPAL
2015-2020

Direccion: Dr. Francisco del Chuco Nº 120 c/ Caballero Alvarez y Tte. A. Martinez
Teléfono: 0294 220 252 - 0294 220 358
Email: contactos@municipalidaddeitagua.gov.py

Obra: BACHEO ASFÁLTICO EN VARIOS SECTORES

Responsable: Departamento de Obras- Municipalidad de Itauguá

Ing. Adrian Almada
Reg. prof. N°414
Fiscal de Obras

MUNICIPALIDAD DE ITAUGUÁ
DEPARTAMENTO DE OBRAS