Municipalidad de Hohenau
MADRE DE LAS COLONIAS UNIDAS
Guillermo Closs 2382 esq. Dres. Zudoff
e-mail: muniHohe@gmail.com.py
Tel/f: 0775 – 232 606 Telefax 0775 – 232 206
Itapúa, Paraguay

RESOLUCIÓN N° 002 /2013

POR LA CUAL SE APRUEBA EL PERMISO DE CONSTRUCCION DE EMPEDRADO SOBRE LAS CALLES JOSE ASUNCION FLORES Y CALLE PADRE EDUARDO WAGNER——————————————————

Hohenau, 02 de Enero del 2013.-

VISTO: La necesidad de construir mejoras y camino de todo tiempo a los vecinos y transeúntes y según estudio del Proyecto presentado por el Departamento de Obras ——

CONSIDERANDO: lo establecido en los Art. 12 inc. 2 num. A) y Art. 235 de la Ley 3966/2010 "Organica Municipal" y——————————————————

POR LO TANTO: El Intendente Municipal de Hohenau, en uso de sus atribuciones –

R E S U E L V E

Art. 1°: Aprobar el permiso de construcción de Empedrado sobre la Calle José Asuncion Flores y la Calle Padre Eduardo Wagner——————————————

Art. 2°: COMUNICAR a las partes y cumplido, archivar. ——————————

Sra. Rosa M. Mendez F.
Secretaria Municipal

Sr. Héctor R. Scholz
Intendente Municipal

PROYECTO DE EMPEDRADO

DISTRITO: HOHENAU (CENTRO URBANO)

DEPARTAMENTO: ITAPUA

PLANIALTIMETRIA DE CALLES

PLANTA - PERFIL LONGITUDINAL

CALLE:
JOSE A. FLORES_PROG_0+136.21-PROG_0+272.42

MUNICIPALIDAD DE HOHENAU
Dpto. Obras y Catastro
DIRAPU

JORGE FRANKLIN VE
Ingeniero Civil - Topó
Mat Nº 408737

Ing. Jorge F. Vera
Reg. Nº 408737

ESCALA: H= 1:500 V= 1:100

FECHA: MAYO - 2012

PLANO Nº: 7

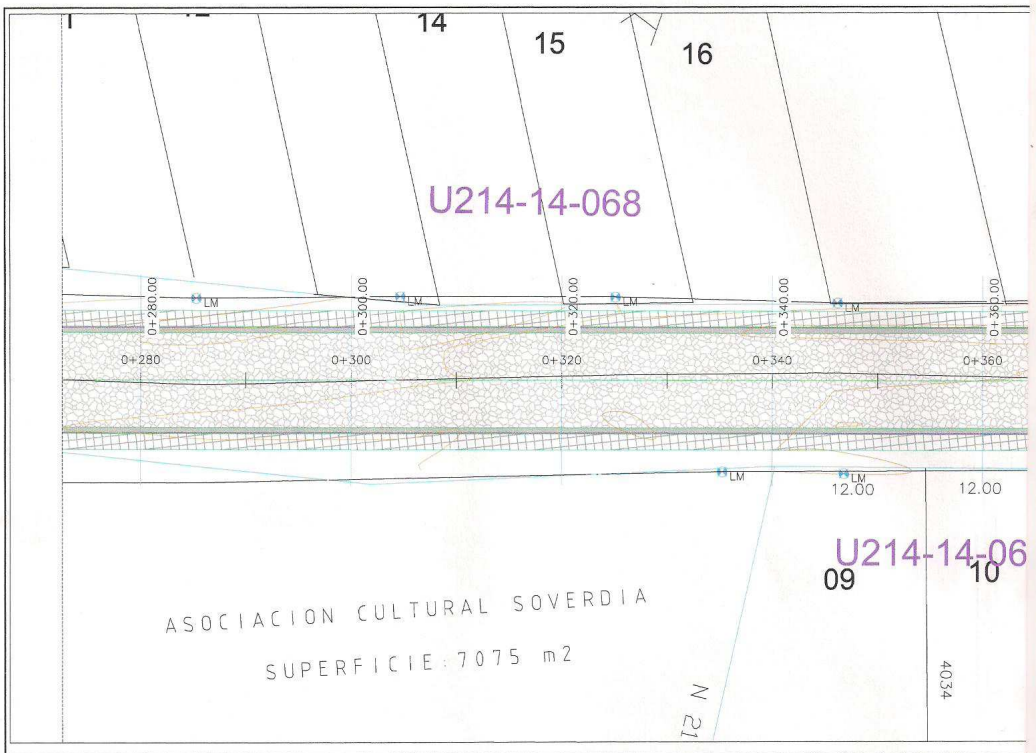

OG	0+260.00	0+280.00	0+300.00	0+320.00	0+340.00	
NO AL	177.58	177.41	177.30	177.20	177.13	
TA NTE	177.62	177.49	177.35	177.22	177.09	
TRIA TICAL				205.36 Pend: −0.67%%		

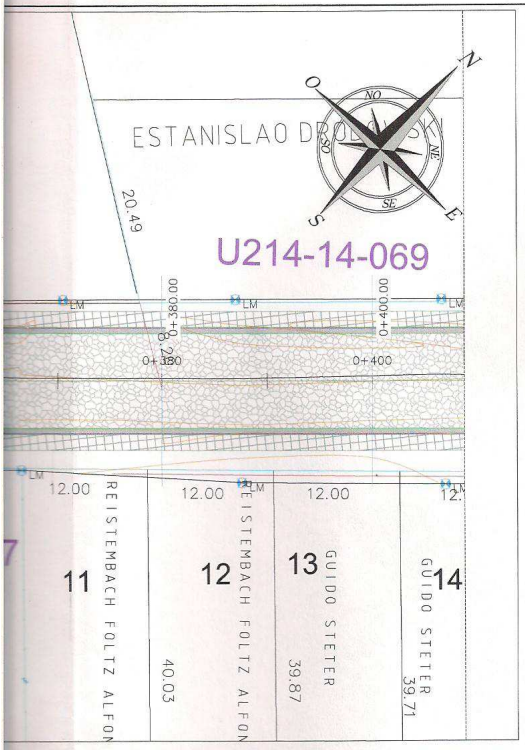

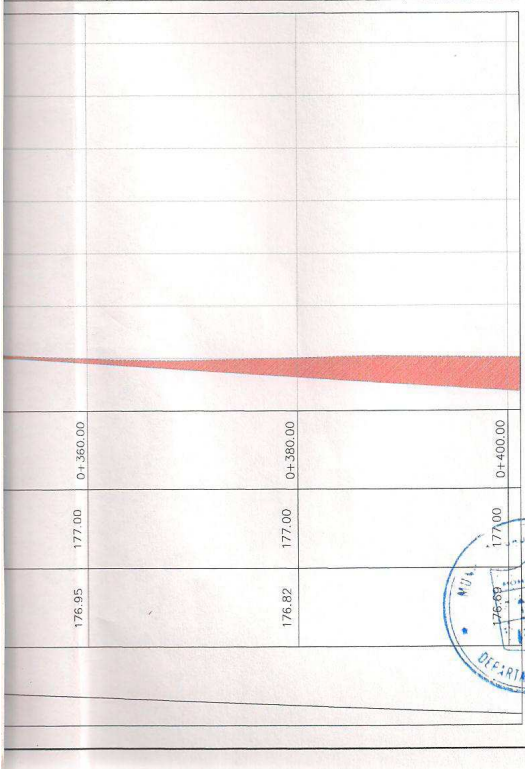

BADEN DE PIEDRA BRUTA
COLOCADA

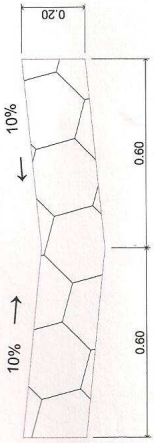

CORDON CUNETA DE HORMIGON SIMPLE
DOSAJE 1:2:3

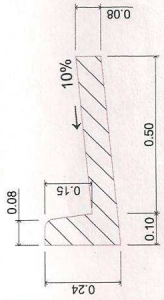

PERFIL TRANSVERSAL TIPO CALLES 10.00m y VEREDAS 3.00m



PROYECTO DE EMPEDRADO

DISTRITO: HOHENAU (CENTRO URBANO)

DEPARTAMENTO: ITAPUA

PLANIALTIMETRIA DE CALLES

PLANTA - PERFIL LONGITUDINAL

CALLE:
JOSE A. FLORES PROG. 0+272.42 PROG. 0+408.64

MUNICIPALIDAD DE HOHENAU
Dto. Obras y Catastro

JORGE FRANKLIN VERA L
Ingeniero Civil - Topógrafo
Reg. Nº 408737

Ing. Jorge F. Vera
Reg. Nº 408737

ESCALA: H= 1:500 V= 1:100

FECHA: MAYO - 2012

PLANO Nº: 8

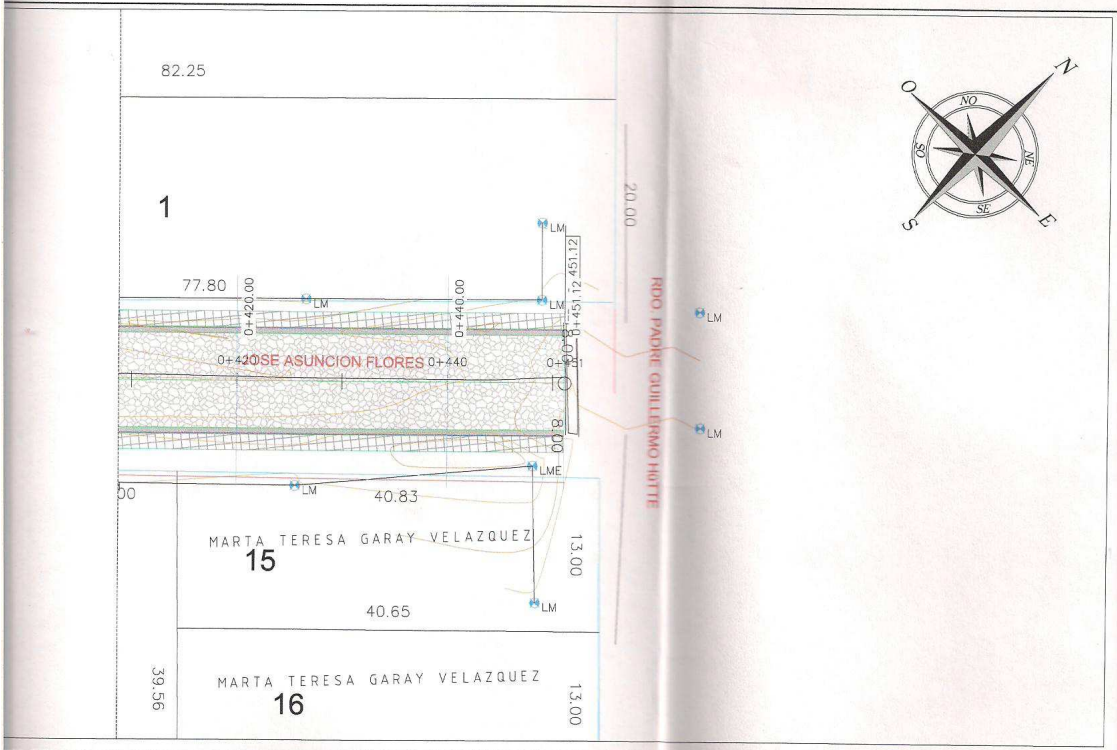



PROG	0+400.00	0+420.00	0+440.00	0+451.12
TERRENO NATURAL	177.00	176.99	176.76	176.33
COTA RASANTE	176.69	176.55	176.42	176.35
GEOMETRIA VERTICAL	205.36 Pend: -0.677%			

MUNICIPALIDAD DE HOHENAU
Dto. Obras y Catastro

MUNICIPALIDAD DE HOHENAU
DEPARTAMENTO OBRAS

CORDON CUNETA DE HORMIGON SIMPLE

2

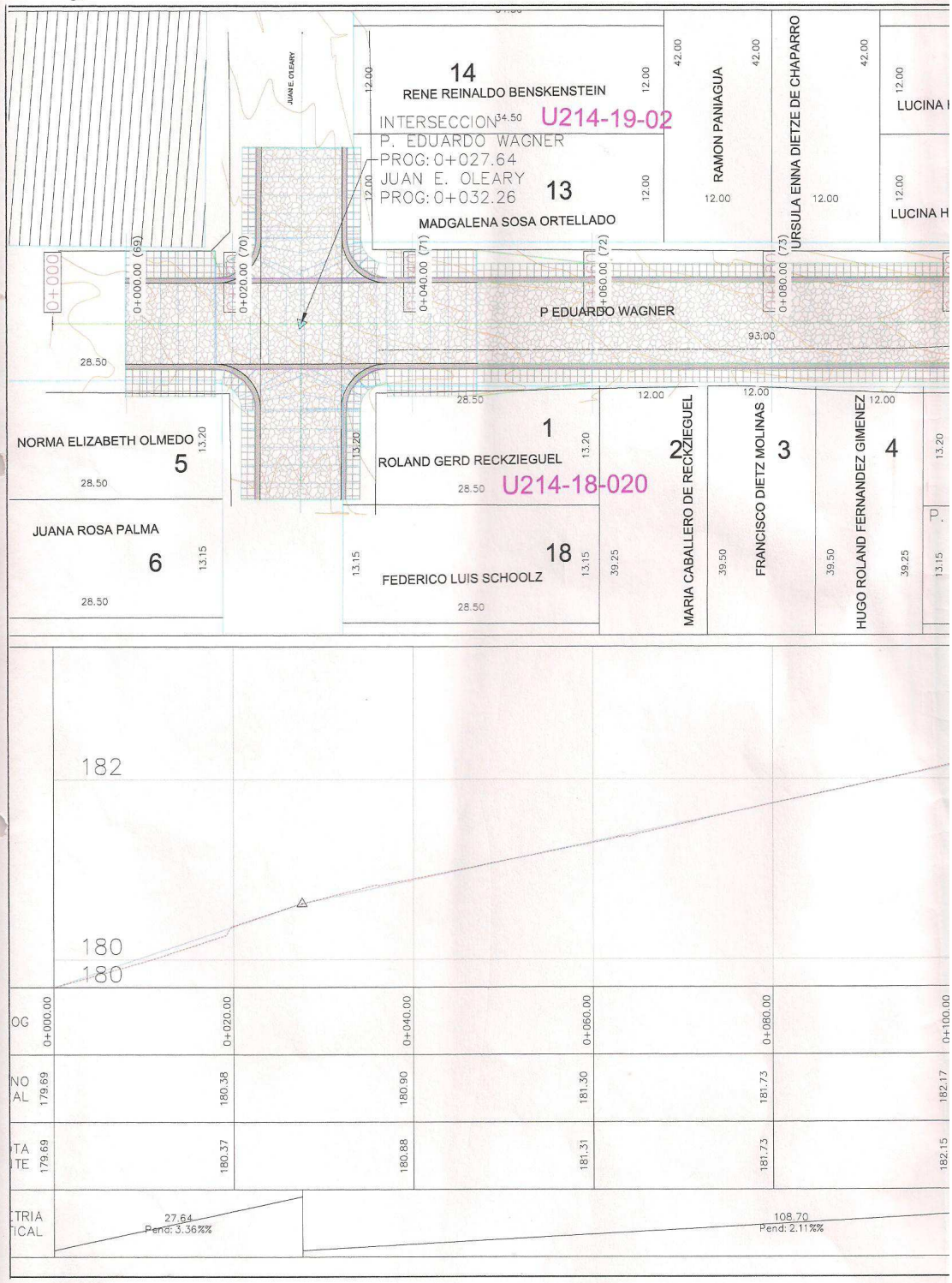
14
RENE REINALDO BENSKENSTEIN
INTERSECCION
P. EDUARDO WAGNER
PROG: 0+027.64
JUAN E. OLEARY
PROG: 0+032.26
U214-19-02
13
MADGALENA SOSA ORTELLADO
RAMON PANIAGUA
URSULA ENNA DIETZE DE CHAPARRO
LUCINA
P EDUARDO WAGNER
93.00
NORMA ELIZABETH OLMEDO
5
JUANA ROSA PALMA
6
1
ROLAND GERD RECKZIEGUEL
U214-18-020
18
FEDERICO LUIS SCHOOLZ
2
MARIA CABALLERO DE RECKZIEGUEL
3
FRANCISCO DIETZ MOLINAS
4
HUGO ROLAND FERNANDEZ GIMENEZ
182
180
180
0+000.00
0+020.00
0+040.00
0+060.00
0+080.00
0+100.00
179.69
180.38
180.90
181.30
181.73
182.17
179.69
180.37
180.88
181.31
181.73
182.15
27.64
Pend: 3.36%%
108.70
Pend: 2.11%%

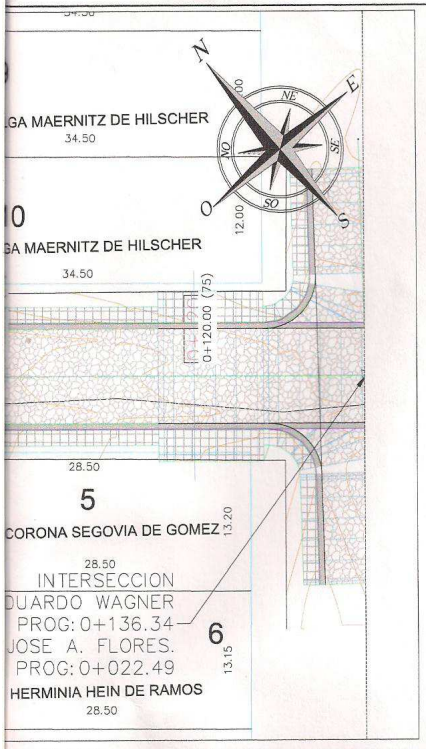



BADEN DE PIEDRA BRUTA
COLOCADA

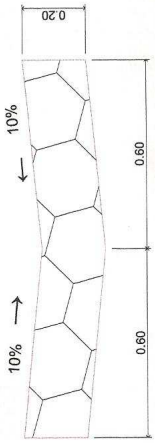

CORDON CUNETA DE HORMIGON SIMPLE
DOSAJE 1:2:3

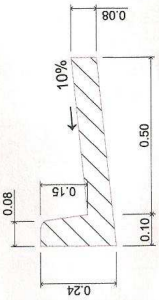

PERFIL TRANSVERSAL TIPO CALLES 10.00m y VEREDAS 3.00m

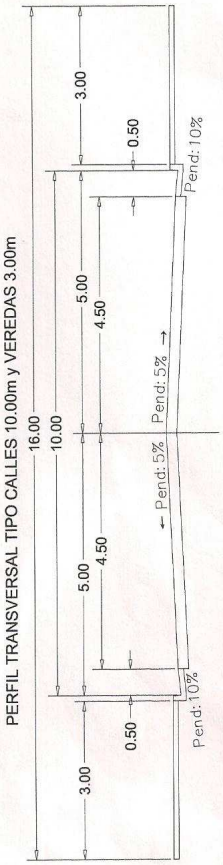

PROYECTO DE EMPEDRADO

DISTRITO: HOHENAU (CENTRO URBANO)

DEPARTAMENTO: ITAPUA

PLANIALTIMETRIA DE CALLES
PLANTA - PERFIL LONGITUDINAL

CALLE:
P. EDUARDO
WAGNER_PROG_0+000.00-PROG_0+136.21

FRANKLIN VERA L.
Ingeniero Civil - Topógrafo
Mat. Nº 408737

Ing. Jorge F. Vera
Reg. Nº 408737

ESCALA:	H= 1:500 V= 1:100	FECHA:	MAYO - 2012
		PLANO Nº:	1