PROYECTO DE EMPEDRADO

N

PLANTA DE LOCALIZACIÓN

Coordenadas:
-25.4061082954, -57.3396832901

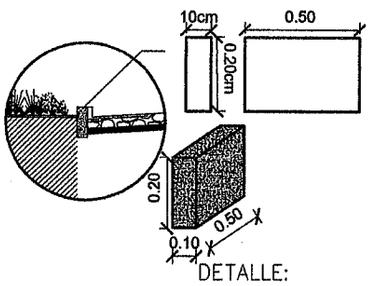

DETALLE:
CORDÓN BAJO

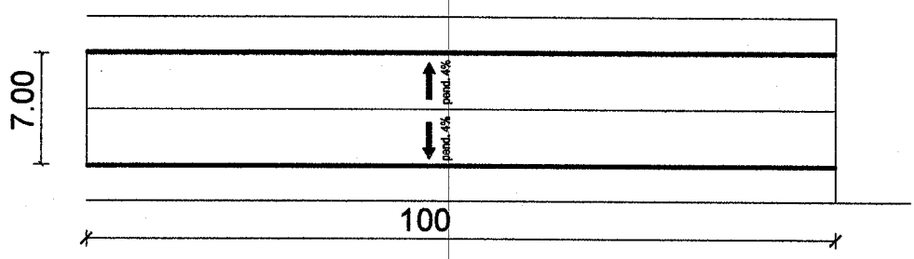

PLANTA DE LA CALLE

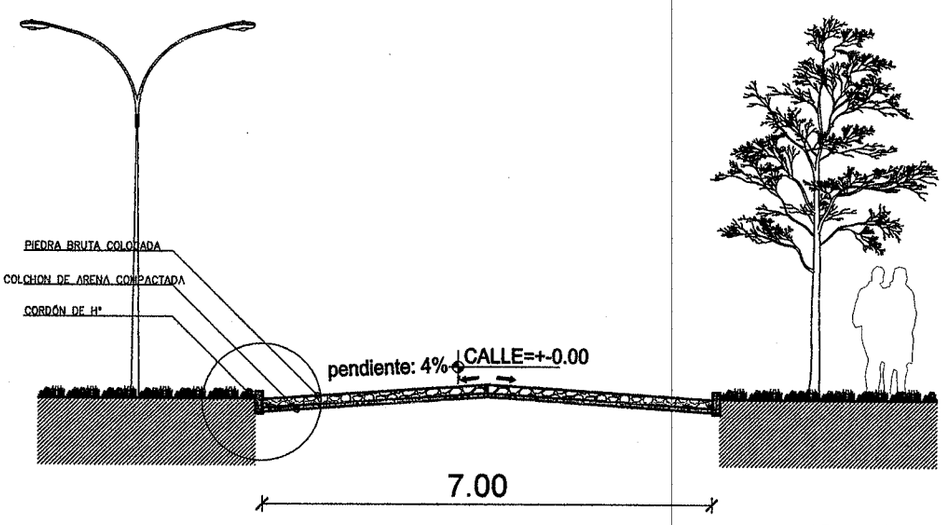

CORTE DE LA CALLE

PROYECTO DE EMPEDRADO

CALLE: Sagrada Familia - Guasuvira

RESPONSABLE: MUNICIPALIDAD DE ITAUGUA

MUNICIPALIDAD DE ITAUGUÁ · DEPARTAMENTO DE OBRAS ·

Ing. Adrian Almada
Reg. prof. N°414
Fiscal de Obras

LUGAR: Guasuvira

DISTRITO: Itauguá
LONGITUD DEL TRAMO: 100m
ANCHO DE LA CALZADA: 7.00m
CORDÓN: 50 X 20 X 10 Cm
SUPERF. TOTAL: 700m^2

PROYECTO DE EMPEDRADO

N

PLANTA DE LOCALIZACIÓN

Coordenadas:
-25.423649, -57.3071

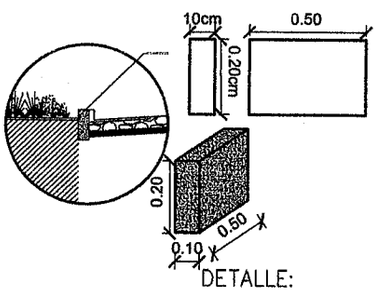

DETALLE:
CORDÓN BAJO

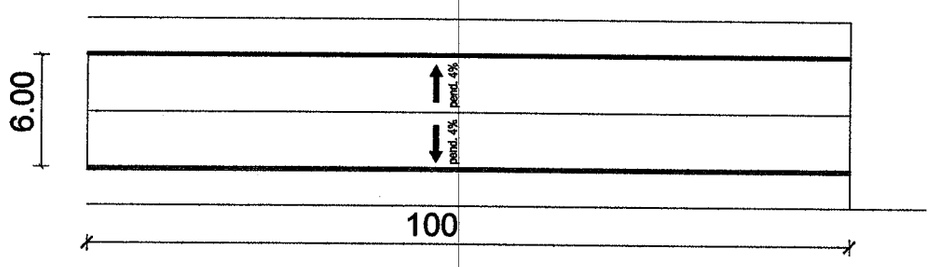

PLANTA DE LA CALLE

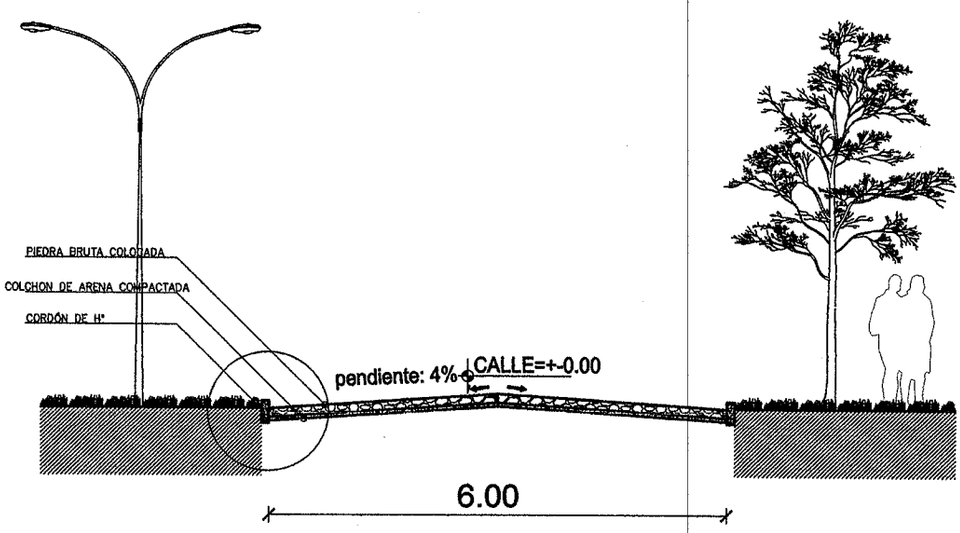

CORTE DE LA CALLE

PROYECTO DE EMPEDRADO

CALLE: 3 de mayo punta alegre - Potrero

RESPONSABLE: MUNICIPALIDAD DE ITAUGUA

MUNICIPALIDAD DE ITAUGUA · DEPARTAMENTO DE OBRAS

Ing. Adrian Almada
Reg. prof. N°414
Fiscal de Obras

LUGAR: Potrero

DISTRITO: Itauguá
LONGITUD DEL TRAMO: 100m
ANCHO DE LA CALZADA: 6.00m
CORDÓN: 50 X 20 X 10 Cm
SUPERF. TOTAL: 600m^2

PROYECTO DE EMPEDRADO

N



PLANTA DE LOCALIZACIÓN

Coordenadas:
-25.3940478818, -57.3210955283

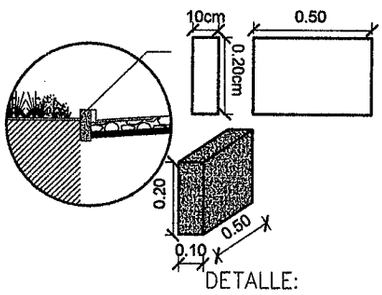

DETALLE:
CORDÓN BAJO

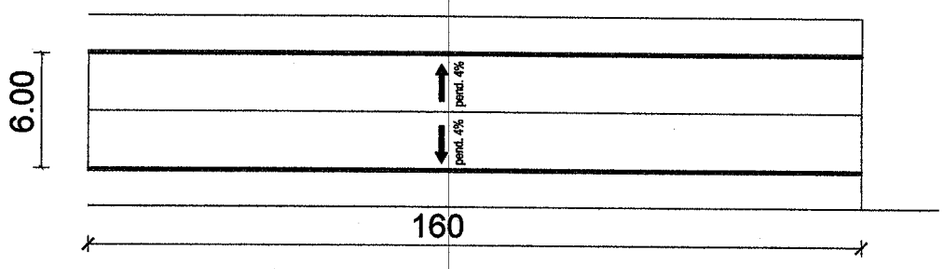

PLANTA DE LA CALLE

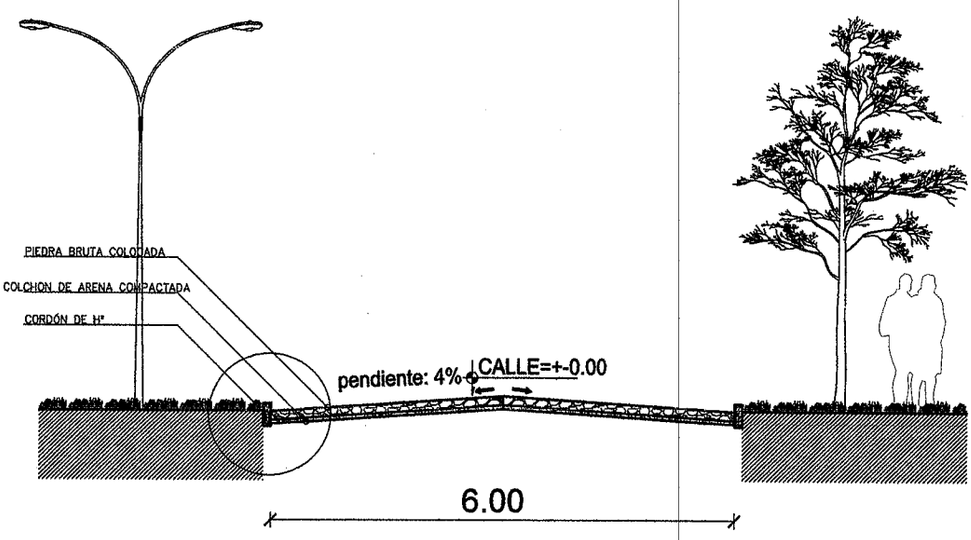

CORTE DE LA CALLE

PROYECTO DE EMPEDRADO

CALLE: Calle zona tanque de Yvyraty

RESPONSABLE: MUNICIPALIDAD DE ITAUGUA

MUNICIPALIDAD DE ITAUGUÁ · DEPARTAMENTO DE OBRAS ·

Ing. Adrian Almada
Reg. prof. N°414
Fiscal de Obras

LUGAR: Yvyraty

DISTRITO: Itauguá
LONGITUD DEL TRAMO: 160m
ANCHO DE LA CALZADA: 6.00m
CORDÓN: 50 X 20 X 10 Cm
SUPERF. TOTAL: 960m^2

PROYECTO DE EMPEDRADO

N

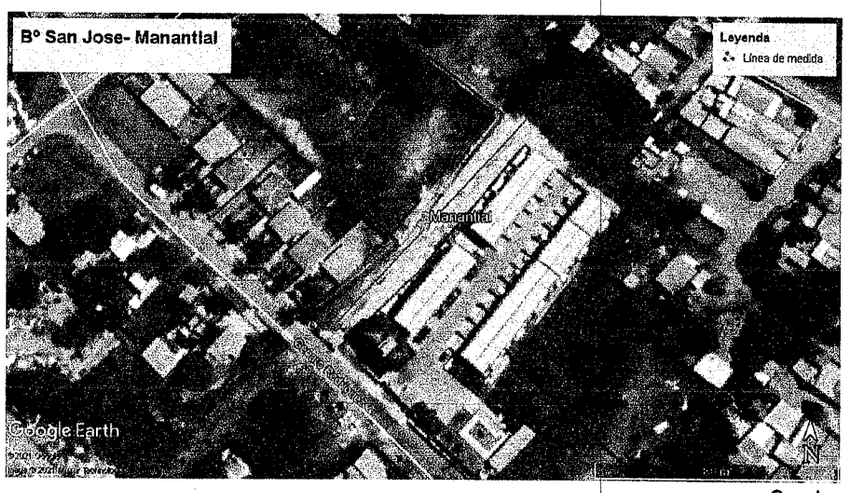

PLANTA DE LOCALIZACIÓN

Coordenadas:
-25.3877197722, -57.3547978542

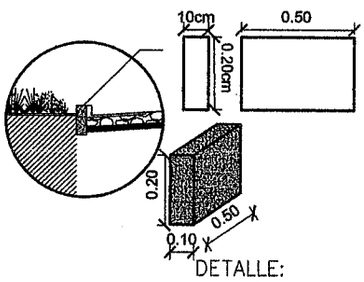

DETALLE:
CORDÓN BAJO

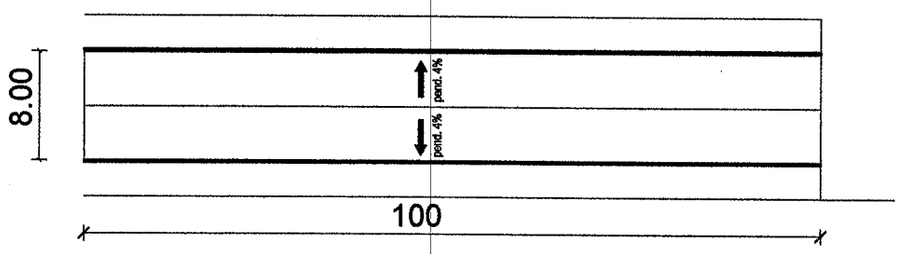

PLANTA DE LA CALLE

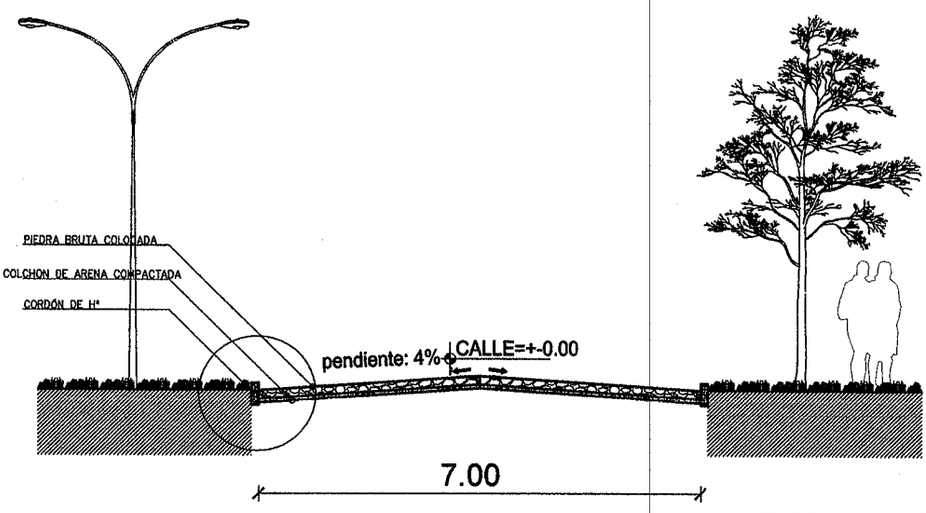

CORTE DE LA CALLE

PROYECTO DE EMPEDRADO

CALLE: Bº San Jose Obrero - Manantial

RESPONSABLE: MUNICIPALIDAD DE ITAUGUA

MUNICIPALIDAD DE ITAUGUÁ · DEPARTAMENTO DE OBRAS ·

Ing. Adrian Almada
Reg. prof. Nº414
Fiscal de Obras

LUGAR: San Jose

DISTRITO: Itauguá
LONGITUD DEL TRAMO: 100m
ANCHO DE LA CALZADA: 8.00m
CORDÓN: 50 X 20 X 10 Cm
SUPERF. TOTAL: 800m^2

PROYECTO DE EMPEDRADO

N



PLANTA DE LOCALIZACIÓN

Coordenadas:
-25.3747820211, -57.3799720165

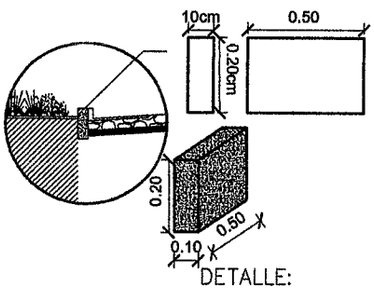

DETALLE:
CORDÓN BAJO

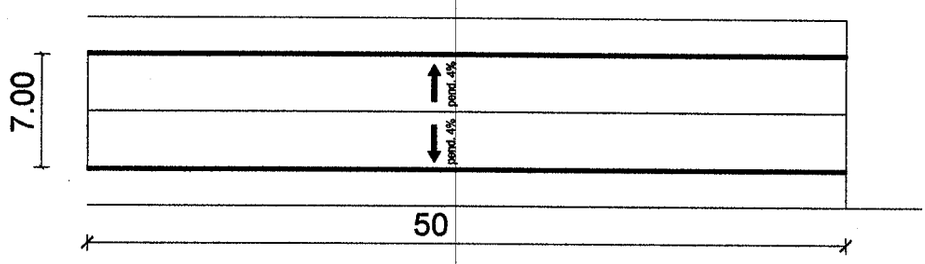

PLANTA DE LA CALLE

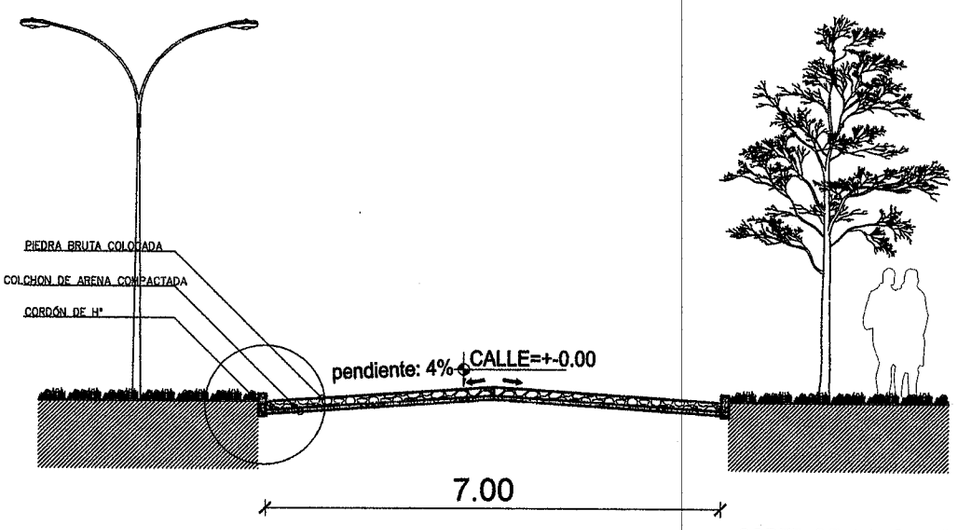

CORTE DE LA CALLE

PROYECTO DE EMPEDRADO

CALLE: Santa Elena - Mbocayaty Norte

RESPONSABLE: MUNICIPALIDAD DE ITAUGUA

MUNICIPALIDAD DE ITAUGUÁ · DEPARTAMENTO DE OBRAS ·

Ing. Adrian Almada
Reg. prof. N°414
Fiscal de Obras

LUGAR:Mbocayaty Norte

DISTRITO: Itauguá
LONGITUD DEL TRAMO:50m
ANCHO DE LA CALZADA:7.00m
CORDÓN: 50 X 20 X 10 Cm
SUPERF. TOTAL:350m^2

PROYECTO DE EMPEDRADO

N



PLANTA DE LOCALIZACIÓN

Coordenadas:
-25.437416, -57.36455

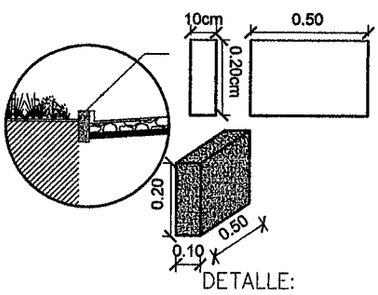

DETALLE:
CORDÓN BAJO

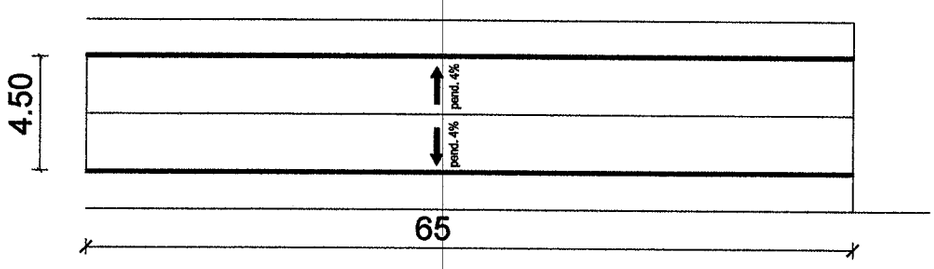

PLANTA DE LA CALLE

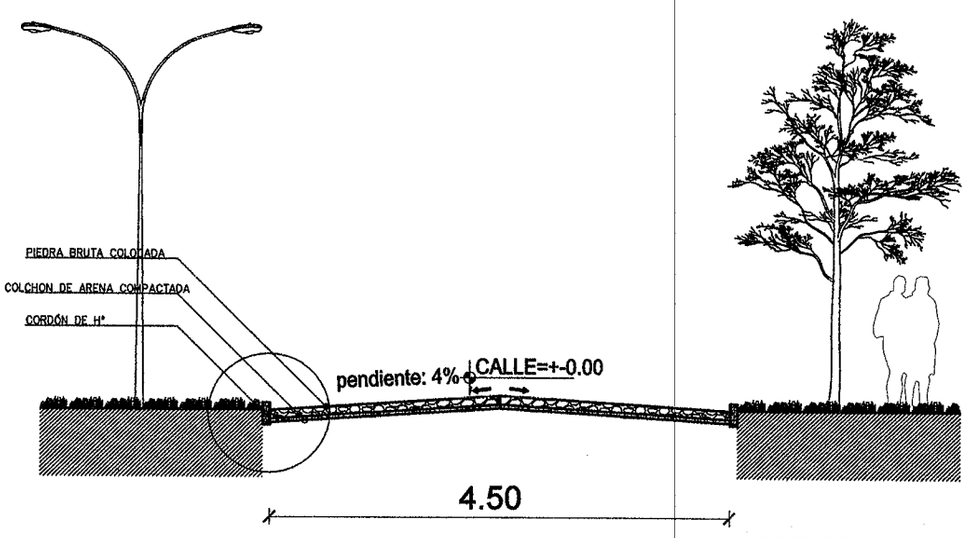

CORTE DE LA CALLE

PROYECTO DE EMPEDRADO

CALLE: San Antonio - Costa dulce

RESPONSABLE: MUNICIPALIDAD DE ITAUGUA

MUNICIPALIDAD DE ITAUGUÁ · DEPARTAMENTO DE OBRAS ·

Ing. Adrian Almada
Reg. prof. N°414
Fiscal de Obras

LUGAR:Costa dulce

DISTRITO: Itauguá
LONGITUD DEL TRAMO:65m
ANCHO DE LA CALZADA:4.50m
CORDÓN: 50 X 20 X 10 Cm
SUPERF. TOTAL:292.5m^2