MINISTERIO DE OBRAS PÚBLICAS Y COMUNICACIONES

GOBIERNO NACIONAL
Construyendo Juntos Un Nuevo Rumbo

Servicios de Consultoría para la Elaboración del Diseño Final de Ingeniería de Obras Viales.
Paquete II.
Obras de Pavimentación

CONTRATO S.G. MINISTRO N° 164/2013

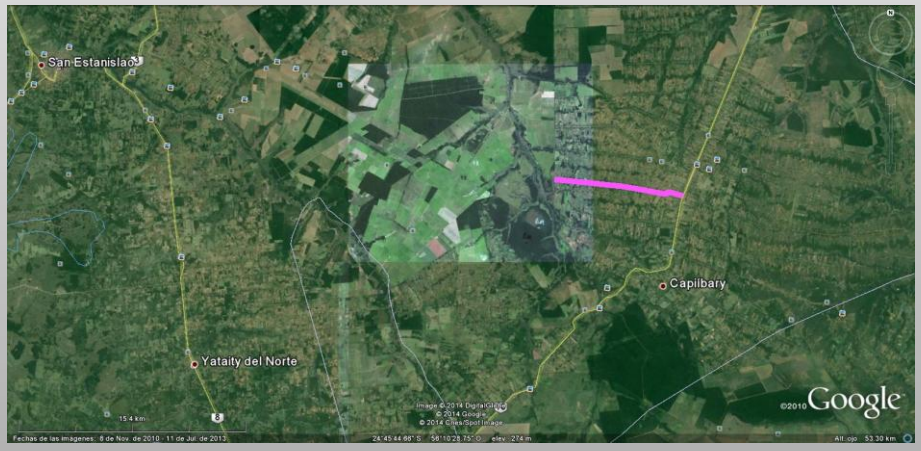

Volumen 3 - Especificaciones Técnicas

DISEÑO FINAL

Tramo: Calle 3 de Noviembre - Capiibary

Dpto. de San Pedro

NOVIEMBRE 2015

CONSULTORA DE INGENIERIA ALTO PARAGUAY

CIALPA S.A.

INDICE

ITEM01 – DESBOSQUE, DESBROCE Y DESPEJE	4
ITEM02 - REMOCION DE ESTRUCTURAS EXISTENTES	7
ITEM03 - EXCAVACIÓN NO CLASIFICADA	9
ITEM04 - EXCAVACIÓN DE BOLSONES	13
ITEM05 - EXCAVACIÓN DE ZANJAS DE DRENAJE	16
ITEM06 - TERRAPLEN	18
ITEM 07 -CARPETA DE CONCRETO ASFALTICO	27
ITEM 08 -RIEGO DE LIGA	44
ITEM 09 -IMPRIMACION CON MC 30	47
ITEM 10 -BASE DE MACADAM HIDRAULICO	54
ITEM11 – SUB BASE DE MACADAM HIDRAULICO	62
ITEM 12 – BANQUINA ENRIPIADA	63
ITEM 13,14,15,16,17 – ALCANTARILLAS CELULARES	85
ITEM 18 –CORDON CUNETA DE HORMIGON ARMADO	89
ITEM 19 – CUNETA REVESTIDA DE HORMIGON	91
ITEM 20 – DRENAJE EN BANQUINA	92
ITEM 21- SEÑALIZACION VERTICAL	95
ITEM 22 – SEÑALIZACION HORIZONTAL	103
ITEM 23- TRASLADO DE ALAMBRADO	108
ITEM 24 - EMPASTADO DE TALUDES	110
ITEM 25 – BARANDAS METALICAS	112
ITEM 26- PROTEXION FORESTAL DE PRESTAMOS	114
ITEM 27- MITIGACIÓN AMBIENTAL	116
ITEM 28- REPOSICION DE CAÑERIAS DE RED DE AGU	117
ITEM 29 – INSTALACIONES Y SERVICIOS ESPECIALES	119
ITEM 30 –MOVILIZACION	128
ESPECIFICACIONES TÉCNICAS AMBIENTALES GENERALES (ETAGs)	**130**

ANEXO

ESPECIFICACIONES TECNICAS

1 Descripción

Este trabajo consistirá en el desbosque, desbroce, limpieza, remoción y eliminación de toda la vegetación y desecho hasta un espesor de 0,20 m, en los límites indicados en los planos de obras o por la Fiscalización y en concordancia a lo estipulado en 2.

Incluye la remoción de suelo con materia orgánica o barrosa, que sea necesaria dentro de esa área. Cuando tales trabajos se deban efectuar en áreas, ocupadas por las modificaciones en la alineación del eje del Proyecto, el desbroce se extenderá, a ambos lados del referido eje lo necesario para la implantación del camino. Los árboles y/u objetos, que se determine deban permanecer serán los indicados por la Fiscalización.

Se considera también en este Ítem los trabajos de limpieza, desmalezamiento y despeje en zonas de esteros y/o planicies de inundación.-

Las tareas de desbroce, despeje y limpieza deberán ser completadas en una extensión razonable con el Plan de Trabajo a realizar, y antes de dar comienzo a las etapas posteriores.

Concluidos los trabajos correspondientes a este Item se ejecutaran las mediciones topográficas referentes a las Nivelaciones Previas.-

2 Preservación del Medio Ambiente

Los trabajos arriba descritos, en todo momento deberán realizarse de forma a no poner en peligro el equilibrio ecológico; para tal efecto, y a manera de disminuir el impacto ambiental negativo, producido como consecuencia de la ejecución de este Ítem, el Contratista deberá tener en cuenta lo siguiente:

- En las zonas, donde los suelos son fácilmente erosionables, estos trabajos deberán llevarse al ancho mínimo compatible con la construcción de la Obra, a los efectos de mantener la mayor superficie posible con la cubierta vegetal existente, como medio de evitar la erosión.

- La Fiscalización señalará los árboles, arbustos y otros objetos, que deban permanecer en el lugar, por razones estéticas o por necesidades de preservación del medio ambiente.

- El Contratista tomará todas las precauciones razonables para impedir y eliminar incendios forestales en cualquier área, involucrada a las operaciones de construcción.

- La capa de suelo vegetal, excavada como producto del desbroce y despeje, deberá ser apilada convenientemente y posteriormente utilizada como revestimiento de suelo vegetal de los taludes del camino y áreas próximas, conformada y explanada convenientemente, según lo ordene la Fiscalización o como base para revestimiento con pasto.

- El Contratista pondrá toda la precaución razonable, incluyendo la aplicación de medidas temporales y permanentes, durante la ejecución de este Ítem para controlar la erosión y evitar o minimizar la sedimentación de ríos, arroyos, lagos, lagunas y embalses.

Además de lo antes especificado, el Contratista deberá compatibilizar las acciones para preservar el medio ambiente con todo lo indicado en las Especificaciones Técnicas Ambientales Generales (ETAG), y en los puntos 3 y 4 de estas Especificaciones, previa autorización de la Fiscalización.

3 *Requisitos para la Construcción. Generalidades*

Se efectuará este trabajo en el ancho de las Obras a ejecutar, señalados en los planos, o de acuerdo a las instrucciones de la Fiscalización, donde el desmonte o el terraplén deban ser construidos, ensanchado, rebajado o elevado.

El desbroce y despeje incluirá la remoción de materiales orgánicos, tales como hierbas, césped y raíces; incluirá igualmente la remoción de la capa superior de suelo hasta una profundidad de 0.20 m dentro de los límites, fijados para la base del terraplén, ensanches de terraplén, cortes y ensanches de corte. La capa de suelo vegetal excavado no podrá ser utilizada en la construcción de terraplenes.

El suelo orgánico y el pasto, provenientes del despeje podrán ser acopiados para su eventual uso como revestimiento de suelo vegetal de los taludes, según instrucciones de la Fiscalización. El resto del material deberá ser depositado en zonas aprobadas por la Fiscalización.

La capa superior de suelo deberá ser excavada a la profundidad indicada con anticipación al inicio de las excavaciones normales o del trabajo de terraplenado en el lugar y su ejecución deberá realizarse incluso antes de los trabajos de topografía indicados en 5 – Mediciones Previas.

4 *Equipo*

El equipo, a ser usado en este trabajo, deberá ser previamente aprobado por la Fiscalización, la cual podrá exigir el cambio o retiro de los elementos que no resulten aceptables por exigencias de funcionalidad o por cuestiones de preservación del medio ambiente.

5 *Mediciones Previas*

Previo a todo trabajo de este ítem, el Contratista avisará a la Fiscalización con antelación la iniciación de los mismos. El Contratista deberá efectuar con la debida anticipación todos los trabajos de topografía correspondientes a fin de establecer las medidas originales del terreno existente sobre las cuales se ejecutarán estos trabajos, así como otras mediciones necesarias, en presencia de la Fiscalización. Los datos obtenidos deberán consignarse en planillas originales, duplicadas y triplicadas, firmadas con bolígrafo de color azul por los ingenieros responsables de la obra por parte de la Empresa contratista y de la Fiscalización.

Estas planillas, en original, se incluirán en los Certificados Mensuales de Trabajo a ser presentados y copias en el Informe Final que se entregue al MOPC.

6 *Método de Medición*

La superficie, sometida a los trabajos que describe esta Especificación, se medirá en hectáreas de trabajo ejecutado, medidos conforme a lo despejado en ancho por longitud, de acuerdo a las progresivas del trazado.

Estos datos, relativos a los trabajos ejecutados, serán consignados en planillas originales, duplicadas y triplicadas, firmadas con bolígrafo de color azul por los ingenieros responsables de la obra por parte de la Empresa contratista y de la Fiscalización. Estas planillas, en original, se incluirán en los Certificados Mensuales de Trabajo a ser presentados y copias en el Informe Final que se entregue al MOPC.

7 Forma de pago

Las cantidades, determinadas conforme al método de medición, serán pagadas al precio unitario contractual correspondiente al Ítem "Desbosque, Desbroce y Despeje".

Eliminado:

Este precio será la compensación total por la ejecución de los trabajos arriba descriptos, por suministrar todo el equipo necesario, mano de obra, materiales, transporte, servicios, supervisión y los imprevistos para dar por completado el Ítem.

No se hará ningún pago adicional en concepto de repetición de las operaciones o removidos adicionales de los deshechos, provenientes de los trabajos abarcados por este Ítem.

1 Descripción

Este trabajo consistirá en la remoción total o parcial, y la disposición satisfactoria o recuperación de los materiales resultantes de la demolición de todas las estructuras, tales como cercas, alambrados, puentes, alcantarillas y cualesquiera otras obstrucciones, que no estén señaladas o que no estén indicadas para permanecer en su lugar; excepto las obstrucciones que deben ser removidas disponiendo de ellas de acuerdo con otros ítems del Contrato.

Los materiales recuperados serán acopiados en sitios indicados por la Fiscalización para posteriormente ser entregados al Distrito de Vialidad del MOPC más próximo.

También incluirá la recuperación, traslado y acopio, en lugares designados previamente o indicados por la Fiscalización, de los materiales provenientes de la remoción y despeje, salvo que de otra manera se especifique y así como el relleno de las zanjas, hoyos o pozos resultantes.

Deberá el contratista informarse en el terreno sobre las cantidades de servicios a ejecutar, teniendo en cuenta que las cantidades previstas son solamente estimativas, en consecuencia toda diferencia en más o en menos no dará derecho al Contratista de reclamación alguna.

Antes del inicio de los trabajos, el Contratista deberá realizar un recorrido completo de la Obra a fin de identificar y elaborar la lista de las estructuras a ser removidas y presentar a la Fiscalización para su aprobación.-

2 Preservación del Medio Ambiente

A los efectos de disminuir el impacto ambiental producido como consecuencia de la ejecución de éste ítem, el Contratista deberá tener en cuenta los siguientes puntos:

- Los equipos a ser utilizados en la ejecución de este Ítem, deberán ser tales que la operación de los mismos no cause efectos negativos en el equilibrio ambiental.
- Deberá tener toda la precaución razonable para evitar la contaminación de cursos de aguas con poluentes o contaminantes (combustibles, lubricantes, asfaltos, etc.)
- Los materiales provenientes de la ejecución de este ítem y que deban ser retirados de la Obra, deberán ser depositados en zonas aprobadas por la Fiscalización.
- La remoción de éstas estructuras se realizará de tal manera que se impida la eliminación o descarga de materiales de construcción o materiales de desechos en los cursos de agua.

3 Ejecución de la Remoción.

Los puentes, alcantarillas y otras estructuras para el drenaje que estén en servicio, serán conservados de acuerdo, a lo especificado en las Disposiciones Generales y Especiales, y no deberán ser removidos hasta que se hayan tomado las previsiones necesarias para mantener la continuidad del tránsito.

El Contratista efectuará el trabajo de desmantelamiento y/o demolición con el mayor cuidado posible, evitando destrucciones o maltratos innecesarios.

Si hubiera necesidad de recurrir a operaciones que pudieran dañar una construcción nueva, todas esas operaciones deberán ser realizadas con anterioridad al comienzo de la nueva obra, a no ser que la Fiscalización disponga de otra forma.

Todo material indicado como recuperable, será desarmado en secciones, partes o piezas y podrá ser utilizado por el Contratista en obras auxiliares, siempre que no tenga otro destino previsto en estas Especificaciones.

Al fin de la obra, todos los materiales recuperados que aún tengan valor a juicio de la Fiscalización, serán de propiedad del MOPC y su almacenaje en lugares indicados por la Fiscalización estará a cargo del Contratista sin costo adicional alguno.

A no ser que el vano dejado por la estructura removida esté en lugar de la nueva estructura proyectada, dicho vano será rellenado previa limpieza, en un todo de acuerdo a lo especificado en otras secciones de estas Especificaciones Técnicas, o como lo indique la Fiscalización.

4 Método de Medición

La medición será global y realizada a través de una verificación del cumplimiento satisfactorio de las remociones conforme al Listado elaborado antes del inicio de los trabajos.-

5 Forma de Pago

Este trabajo se pagará después de la conclusión de los trabajos, en forma global bajo el ítem de Pago "Remoción de Estructuras Existentes". Este precio y pago será la compensación total por suministrar toda la planta de trabajo, mano de obra, equipos, transporte, supervisión, imprevistos y otros incidentales necesarios para, e inherentes a, dar por completado el ítem.

ITEM03 - EXCAVACIÓN NO CLASIFICADA **Presupuesto ITEM 03**

1 Descripción

Este trabajo comprenderá toda excavación necesaria, incluso en las cunetas laterales del camino ejecutadas de acuerdo con estas Especificaciones y en conformidad con los Planos y/u Ordenes de Servicios, emitidas por la Fiscalización, cuyo producto no será utilizado en la ejecución del Ítem "Terraplén", y que deberá ser retirado de la zona de obra y depositado en lugares aprobados por la Fiscalización.

Toda excavación, realizada de acuerdo a lo especificado en este Ítem, se considerará como excavación no clasificada, sin tomar en cuenta la naturaleza del material excavado ni el tipo de equipo de excavación empleado, excepto excavaciones de bolsones y de rocas, que serán pagados según los Ítem correspondientes.

2 Preservación del Medio Ambiente

A los efectos de disminuir el impacto ambiental negativo, producido como consecuencia de la ejecución de este Ítem, el Contratista deberá tener en cuenta lo siguiente:

- Los materiales, provenientes de excavaciones, que no sean utilizados en la ejecución de terraplenes u otros Ítems, deberán ser depositados en zonas aprobadas, que estén a cotas superiores al nivel medio de las aguas, que se muestran en los planos, de tal manera que se impida el retorno de materiales sólidos o en suspensión a las vías acuáticas. En caso que esa marca no se muestre en los planos, el nivel medio de agua será considerado como la elevación de la cima de la ribera de los cursos de aguas.

- En caso de algún descubrimiento de ruinas prehistóricas, sitios de asentamiento indígena o de primeros colonos, cementerios, reliquias u otros objetos de interés arqueológico, paleontológico, histórico o de raro interés mineralógico durante la realización de las obras, el Contratista suspenderá transitoriamente los trabajos y comunicará a la Fiscalización. Además colaborará y ayudará en la protección, relevamiento y traslado de esos hallazgos.

- Además de lo antes especificado, el Contratista deberá compatibilizar sus acciones para preservar el medio ambiente con todo lo indicado en los puntos 3, 4, 5, y 6 de estas Especificaciones y de las Especificaciones Técnicas Ambientales Generales (ETAG).

3 Equipo

El equipo, usado para este trabajo, deberá ser previamente aprobado por la Fiscalización, la cual podrá exigir el cambio o retiro de los elementos que no resulten aceptables por exigencias de funcionalidad o por cuestiones de preservación del medio ambiente.

4 Utilización de los materiales excavados

Todo material que se obtenga de la excavación de trechos en corte del camino o de la excavación de cunetas laterales, a juicio de la Fiscalización, será considerado como material de préstamo y utilizado, si fuere conveniente, en la construcción de los terraplenes, debiendo ser pagado según se indica en el Ítem "Terraplenes". Se exceptúan las piedras de tamaño mayor a dos tercios del espesor de la capa compactada, las que pueden emplearse en el pie del talud de terraplenes altos a manera de contención.

5 *Desmontes*

La excavación de los desmontes será llevada a cabo conforme a la orientación establecida en el proyecto, en particular por los elementos topográficos de referencia y por la distribución de los materiales excavados para la conformación de los terraplenes, debiendo observarse lo siguiente:

El desarrollo de las labores de excavación se realizará de acuerdo con la previsión de la utilización adecuada o rechazo de los materiales extraídos. Sólo serán transportados para la construcción de los terraplenes, los materiales que según las clasificaciones efectuadas, sean compatibles con estas especificaciones.

En el caso de reserva de materiales excavados, para la construcción de las capas finales del terraplén, se procederá a su almacenamiento o acopio en lugares adecuados para su oportuna utilización como material de subrasante.

Los volúmenes excedentes que no se destinen a la ejecución de los terraplenes, serán retirados y transportados a los lugares indicados por la Fiscalización (Depósitos).

Con relación al acabado de los desmontes se exige que los taludes presenten, después de la operación de excavación, la inclinación indicada en el proyecto. Las secciones transversales tipo proporcionan las inclinaciones establecidas para los taludes. Cualquier alteración de la inclinación solo será realizada cuando el control tecnológico, durante la ejecución, la fundamente y con aprobación de la Fiscalización. Los taludes deberán presentar una superficie plana que será obtenida mediante la utilización normal del equipo de excavación.

En los puntos de paso de desmonte a terraplén, la Fiscalización deberá exigir la excavación transversal al eje, hasta una profundidad necesaria para evitar asentamientos diferenciales.

Cuando en el nivel de la plataforma de los desmontes se detecte la existencia de roca sana o alterada, o de suelo de baja capacidad soporte y/o alta expansión (> 2%), se realizará el rebaje de la plataforma alrededor de 0,10 m a 0,40 m (roca) o de 0,60 m (suelo), procediéndose al relleno con material seleccionado. El relleno de los desmontes en roca rebajadas se hará con piedra triturada, constituyendo una capa drenante. En el caso que existan lugares en la subrasante rebajada, sin posibilidades de drenaje, como consecuencia de las irregularidades existentes, deberá preverse la ejecución de drenes que conduzcan el agua a las zanjas laterales. Estos drenes serán rellenados con el mismo material que constituirá la capa drenante.

No será permitida la presencia de bloques de roca en los taludes, que puedan arriesgar la seguridad del tránsito. En los desmontes en que puedan ocurrir deslizamientos, deberán ser ejecutados terrazas o banquetas en el talud. Los excedentes desprendidos o potencialmente desprendibles deberán ser utilizados o retirados de la manera indicada por la Fiscalización.

6 *Excavación de Cunetas Laterales*

Las cunetas se ajustarán a la pendiente, nivel y formas de la sección transversal requeridas, sin que sobresalgan raíces, tocones ni rocas o material similar.

El Contratista deberá mantener y conservar abiertas y libres de hojas, sedimentos, palos y otro despojos arrastrado, todas las cunetas excavadas, hasta la aceptación final de la Obra.

Las cunetas de surcos se formarán, abriendo con cuchilla o máquina zanjadora un surco continuo a lo largo de la línea estaqueada, según indique la Fiscalización. En caso de ser aceptable, podrán emplearse otros métodos distintos.

Las cunetas serán limpiadas por medio de palas de mano o mediante alguna otra forma adecuada, arrojando y esparciendo prolijamente todo el material suelto hacia el lado de declive a un metro del borde de la cuneta, de manera que el fondo de la cuneta terminada quede conforme indiquen los Planos u Ordenes de la Fiscalización.

Las pendientes hidráulicas deberán calcularse en condiciones satisfactorias para proporcionar un adecuado drenaje, de acuerdo con la capacidad de conducción de las cunetas, en función de su pendiente crítica y de las características del terreno, según los planos del Proyecto o conforme lo indique la Fiscalización.

7 Mediciones Previas

Previo a todo trabajo de esta sección, el Contratista avisará a la Fiscalización con antelación la iniciación de los mismos. El Contratista deberá efectuar con la debida anticipación todos los trabajos de topografía necesarios para determinar las secciones transversales originales del terreno existente, así como otras mediciones necesarias, en presencia de la Fiscalización. Los datos obtenidos deberán consignarse en planillas originales, duplicadas y triplicadas, firmadas con bolígrafo de color azul por los ingenieros responsables de la obra por parte de la Empresa contratista y de la Fiscalización.

Estas planillas, en original, se incluirán en los Certificados Mensuales de Trabajo a ser presentados y copia en el Informe Final que se entregue al MOPC.

8 Método de Medición

La excavación no clasificada, conforme está descrito en este Ítem, será medida en metros cúbicos en el lugar de la excavación, y las cantidades serán computadas por el producto del promedio de las áreas de las secciones extremas por la distancia entre ellas. Cuando fuera necesario calcular con mayor exactitud las cantidades, se intercalarán secciones transversales adicionales.

Estos datos, relativos a los trabajos ejecutados, serán consignados en planillas originales, duplicadas y triplicadas, firmadas con bolígrafo de color azul por los ingenieros responsables de la obra por parte de la Empresa contratista y de la Fiscalización. Estas planillas, en original, se incluirán en los Certificados Mensuales de Trabajo a ser presentados y copias en el Informe Final que se entregue al MOPC.

Los volúmenes, a medir en la forma indicada, comprenden explícitamente lo siguiente:

a. Materiales, sobrantes de excavaciones en cortes, no utilizados en la construcción de terraplenes y rellenos en la zona de Obra o utilizados y no pagados bajo ningún Ítem.
b. Excavación de cunetas laterales, no utilizada en la construcción de terraplenes y rellenos, si están comprendidas en las áreas de limpieza, excluidos los volúmenes resultantes del Ítem "Desbroce, despeje y limpieza".
c. Todo material, ordenado a excavar después de efectuada la limpieza, según el Ítem "Desbroce, despeje y limpieza", no considerado como bolsones o excavación en roca, y para el cual se han utilizado equipos y procedimientos corrientes de excavación.

d. Todo material inadecuado debajo de la rasante en corte, excavado por procedimientos corrientes.

Cuando el producto total de una determinada excavación se utilice en la formación de terraplenes o revestimiento de taludes, no se medirá el volumen de la misma. Los volúmenes, excavados en exceso sobre lo indicado en los planos o lo ordenado por la Fiscalización, no se medirán ni recibirán pago alguno.

9 Forma de Pago

La excavación no clasificada, medida de acuerdo a lo establecido en estas Especificaciones, será pagada al precio unitario contractual del Ítem "Excavación no clasificada".

Este precio y pago constituirán la compensación completa por el suministro de todo el equipo de trabajo, mano de obra, retiro del lugar del material excavado, incluyendo su transporte fuera de la zona del camino en lugares indicados por la fiscalización, servicios, materiales, supervisión y los imprevistos, necesarios para dar por completado este Ítem.

ITEM04 - EXCAVACIÓN DE BOLSONES **Presupuesto ITEM** **04**

1 Descripción

Este trabajo consistirá en la excavación necesaria, cuando en la construcción de terraplenes nuevos y/o en el ensanche del alteo de los existentes, se requiera la remoción y sustitución de todo material, que a juicio de la Fiscalización no sea apto como terreno de fundación o como asiento de terraplén.

La excavación de suelos blandos o bolsones comprende la remoción de suelos inestables o anegadizos, localizados en forma de bolsas o zonas de esteros, o cualquier otro similar, que por su naturaleza implique la utilización de equipos y métodos no convencionales.

Se consideran suelos no aptos aquellos, que contienen materia orgánica en exceso del permisible o que poseen Límite Líquido superior a 50 y tenor de humedad superior al Límite Plástico; (suelos saturados) con baja resistencia al corte y asentamientos no permitidos.

Todo el trabajo deberá ejecutarse de acuerdo con las especificaciones y/u Ordenes de Servicio, emitidas por la Fiscalización.

2 Preservación del Medio Ambiente

A los efectos de disminuir el impacto ambiental negativo, producido como consecuencia de la ejecución de este Ítem, el Contratista deberá tener en cuenta lo siguiente:

- Los materiales, provenientes de excavación de bolsones, deberán ser depositados y esparcidos en zonas aprobadas, que estén a cotas superiores al nivel medio de las aguas, que se muestran en los planos, de tal manera, que se impida el retorno de materiales sólidos o en suspensión a las vías acuáticas. En caso que esa marca no se muestre en los planos, el nivel medio de agua será considerado como la elevación de la cima de los cursos de aguas.
- En caso de que el Contratista, para la ejecución de este Ítem, deba operar sus equipos pesados en tierras húmedas, éstos serán ubicados sobre plataformas.

Además de lo antes especificado, el Contratista deberá compatibilizar sus acciones para preservar el medio ambiente con todo lo indicado en las Especificaciones Técnicas Ambientales Generales (ETAG) y en los puntos 3, 4, 5, y 6 de estas Especificaciones, previa autorización de la Fiscalización.

3 Equipo

Según las condiciones locales y del suelo a ser excavado, el Contratista deberá proveer el equipo y las herramientas manuales que se requieran y sean convenientes, así como retroexcavadoras, dragalinas, bombas hidráulicas o cualquier otro equipo complementario.

4 Mediciones Previas

Previo a todo trabajo de esta sección, el Contratista avisará a la Fiscalización con antelación la iniciación de los mismos. El Contratista deberá efectuar con la debida anticipación todos los trabajos de topografía necesarios para determinar las secciones transversales originales del terreno existente así como otras mediciones necesarias, en presencia de la Fiscalización, y sus datos consignarse en planillas originales, duplicadas y triplicadas, firmadas con bolígrafo de color azul por los ingenieros responsables de la obra por parte de la Empresa contratista y de la Fiscalización.

Luego de efectuada la excavación y antes de proceder a su relleno, se efectuarán nuevas determinaciones de las secciones transversales resultantes, con el fin de determinar el volumen, medido en el sitio, del material excavado según esta Sección y sujeto a pago. Estos datos se consignarán en planillas originales, duplicadas y triplicadas, firmadas con bolígrafo de color azul por los ingenieros responsables de la obra por parte de la Empresa contratista y de la Fiscalización.

Estas planillas, en originales, se incluirán en los Certificados Mensuales de Trabajo a ser presentados y copias en el Informe Final en el Volumen que se entregue al MOPC.

5 *Requisitos para la Construcción*

Antes de la construcción de terraplenes nuevos o alteo de los existentes, el Contratista deberá realizar los estudios necesarios para detectar la presencia de áreas blandas o inestables, que indiquen la existencia de materiales no aptos, saturados o no, para el asiento del terraplén. A los efectos de la delimitación de dichas áreas, el Contratista podrá emplear equipos y/o procedimientos de muestreo o ensayos, que a juicio de la Fiscalización sean apropiados.

En los casos de verificarse la presencia de dichos bolsones, se deberá proceder a su excavación y remoción hasta las medidas y profundidades que apruebe la Fiscalización, de acuerdo a lo especificado en este Ítem.

Las cavidades resultantes deberán ser rellenadas y compactadas en capas de espesor compactado máximo de 0,15 m, hasta alcanzar una densidad igual a la mínima exigida para el Ítem "Terraplén".

6 *Obligaciones Subsidiarias*

El suelo, resultante de las excavaciones contempladas en este Ítem, no será empleado en la construcción de terraplenes y deberá ser trasladado y esparcidos en zonas aprobadas por la Fiscalización, sin costo adicional alguno.

7 *Método de Medición*

El volumen excavado de bolsones de tierra inestable a ser pagados será en cada caso el número de metros cúbicos, medido en su posición originaria, y las cantidades serán computadas por el producto del promedio de las áreas de las secciones extremas por la distancia entre ellas, medida en el eje del bolsón. Cuando fuere necesario determinar con mayor exactitud las cantidades, se intercalarán secciones transversales adicionales. La suma algebraica de los volúmenes parciales así calculados será el volumen de excavación medido.

El volumen de material para relleno de bolsones, aceptablemente colocado y compactado a la densidad especificada, será igual al número de metros cúbicos de excavación de bolsones, medido como se indicó más arriba.

Estos datos, relativos a los trabajos ejecutados, serán consignados en planillas originales, duplicadas y triplicadas, firmadas con bolígrafo de color azul por los ingenieros responsables de la obra por parte de la Empresa contratista y de la Fiscalización. Estas planillas, en original, se incluirán en los Certificados Mensuales de Trabajo a ser presentados y copias en el Informe Final que se entregue al MOPC.

8 Forma de Pago

El volumen excavado de material inestable de bolsones, determinado de acuerdo al método de medición descrito más arriba, será pagado al precio unitario de Contrato para el Ítem "Excavación de Bolsones".

El volumen de material para relleno de bolsones determinado de acuerdo al método de medición descrito más arriba, será pagado al precio de Contrato por unidad de medida según se indica en el Ítem "Terraplén".

No se admitirá ningún reajuste del precio por clasificación de excavación, sea cual fuere la calidad y el estado del material encontrado y/o tipo de equipo empleado.

Este precio y pago constituirán compensación completa por el suministro de todo el equipo de trabajo, mano de obra, materiales, transportes, servicios, supervisión y los imprevistos, necesarios para dar por completado el Ítem.

ITEM05 - EXCAVACIÓN DE ZANJAS DE DRENAJE **Presupuesto ITEM 05**

1 Descripción

Este trabajo consistirá en la excavación necesaria, en cualquier zona anegadiza, para la construcción de canales o zanjas de desagüe nuevas o el ensanchamiento y/o rectificación de zanjas existentes, aguas arriba y/o aguas abajo de las bocas de entrada de los puentes y alcantarillas, en un todo, de acuerdo con estas Especificaciones, los Planos y/o las Ordenes de Trabajo, emitidas por la Fiscalización. Comprenderá también la excavación de zanjas laterales al cauce para su desviación y la excavación de promontorios remanentes en el espacio libre debajo de los puentes y alcantarillas.

2 Preservación del Medio Ambiente

A los efectos de disminuir el impacto ambiental negativo, producido como consecuencia de la ejecución de este Ítem, el Contratista deberá tener en cuenta lo siguiente:

- Deberá tomar toda la precaución razonable para evitar la contaminación de ríos, arroyos, lagunas o embalses. Poluentes o contaminantes, como combustibles, lubricantes, asfaltos, aguas servidas, pinturas y otros desperdicios dañinos, no serán vertidos en o a lo largo de ríos, arroyos, lagunas o embalses.
- En caso de que los equipos pesados, para la ejecución de este Ítem, deban operar en tierras húmedas, éstos serán ubicados sobre plataformas.
- Los materiales de excavaciones, provenientes de este Ítem, deberán ser depositados en zonas aprobadas por la Fiscalización, que estén a cotas superiores al nivel medio de las aguas, que se muestran en los planos, de tal manera, que se impida el retorno de materiales sólidos o en suspensión a las vías acuáticas. En caso que esa marca no se muestre en los planos, el nivel medio de agua será considerado como la elevación de la cima de la ribera de los cursos de aguas.

Además de lo antes especificado, el Contratista deberá compatibilizar sus acciones para preservar el medio ambiente con todo lo indicado en las Especificaciones Técnicas Ambientales Generales (ETAG) y en los puntos 3, 4, 5, y 6 de estas Especificaciones.

3 Equipo

Según las condiciones locales y del suelo a ser excavado, el Contratista deberá proveer el equipo y las herramientas manuales que se requieran y sean convenientes, así como cualquier otro equipo complementario, incluso bombas de desagüe, que sean necesarios para el normal desenvolvimiento de los trabajos.

4 Mediciones previas

Previo a todo trabajo de esta sección, el Contratista avisará a la Fiscalización con antelación la iniciación de los mismos. El Contratista deberá efectuar con la debida anticipación todos los trabajos de topografía necesarios para determinar las secciones transversales originales del terreno existente, así como otras mediciones necesarias, en presencia de la Fiscalización. Los datos obtenidos deberán consignarse en planillas originales, duplicadas y triplicadas, firmadas con bolígrafo de color azul por los ingenieros responsables de la obra por parte de la Empresa contratista y de la Fiscalización.

Estas planillas, en original, se incluirán en los Certificados Mensuales de Trabajo a ser presentados y copia en el Informe Final que se entregue al MOPC.

5 Requisitos para la construcción

Las zanjas o canales serán cortados con cuidado, ajustándose al declive, nivel y forma de la sección transversal según los Planos u Ordenes de Trabajo de la Fiscalización. Todo lugar excavado por debajo de los niveles especificados, será rellenado y compactado con material adecuado hasta los niveles requeridos por cuenta del Contratista.

6 Obligaciones subsidiarias

El suelo, resultante de las excavaciones contempladas en este Ítem, no será empleado en la construcción de los terraplenes.

El traslado del material de excavación, proveniente de este Ítem, será efectuado por el Contratista sin costo adicional alguno.

La remoción de aguas de inundación o freáticas por drenaje o por bombeo, así como la excavación de cualquier tipo de obstáculo o de materiales diferentes de la tierra común, será también considerada como obligación subsidiaria, amparada por el precio de contrato, correspondiente al Ítem "Excavación de Zanjas de Drenaje".

7 Método de Medición

El volumen excavado de zanjas de drenaje a ser pagado, será en cada caso el número de metros cúbicos, medidos en su posición originaria y las cantidades serán computadas por el producto del promedio de las áreas extremas, por la distancia entre ellas medidas en el eje de la zanja. Cuando fuere necesario para determinar con mayor exactitud las cantidades, se intercalarán secciones transversales adicionales. Se pagará como máximo el volumen resultante según medidas ordenadas por la Fiscalización.

Cuando el producto de una determinada excavación, se utilice en la formación de terraplenes, banquinas, revestimiento de taludes, capas de base o subbases, no se medirá el volumen ni tampoco se efectuará pago por el mismo.

Estos datos, relativos a los trabajos ejecutados, serán consignados en planillas originales, duplicadas y triplicadas, firmadas con bolígrafo de color azul por los ingenieros responsables de la obra por parte de la Empresa contratista y de la Fiscalización. Estas planillas originales se incluirán en los Certificados Mensuales de Trabajo a ser presentados y copias en el Informe Final que se entregue al MOPC.

8 Forma de Pago

El volumen excavado de zanjas de drenaje, determinado de acuerdo al método de medición descrito más arriba, será pagado al precio de Contrato por unidad de medida, según se indica en el Ítem de Pago "Excavación de Zanjas de Drenaje".

No se admitirá ningún reajuste del precio por clasificación de excavación, sea cual fuere la calidad y estado del material encontrado y/o tipo de equipo empleado.

Estos precios y pagos constituirán compensación completa por el suministro de toda la planta de trabajo, mano de obra, materiales, transporte, equipos, servicios, supervisión u otras facilidades y actividades necesarias para dar por completado el Ítem.

ITEM06 - TERRAPLEN **Presupuesto ITEM 06**

1 Descripción

Este trabajo consistirá en la provisión (excavación, carga y transporte), colocación y compactación de los suelos aptos, provenientes de las zonas de desmonte en la traza del camino o de los lugares fijados por la Fiscalización, necesarios para la construcción de los terraplenes hasta las cotas de la subrasante del Proyecto. La cota, determinada en el proyecto, representa la subrasante del eje de la calzada, en un todo de acuerdo con estas Especificaciones y en conformidad a las alineaciones, cotas, secciones transversales y dimensiones, dadas en los Planos y/u Ordenes de Servicio.

Se incluyen en esta sección las bermas de protección (o bermas de estabilidad) de pie de taludes que se utilizarán, en lugares en que la altura del terraplén, hasta la cota de subrasante sea muy elevada y el suelo de asiento de dicho terraplén presente condiciones "pobres" o de baja calidad para el efecto, que además no sea conveniente su remoción; como ser terrenos pantanosos, bañados y planicies de inundación en las áreas de influencia de los principales cursos de agua; debiéndose también prever el hundimiento que sufrirá la masa del terraplén por efecto de la inestabilidad de estos suelos; teniendo como fin estas bermas servir de contención a posibles desplazamientos horizontales por la altura que presentan éstos.

2 Preservación del Medio Ambiente

A los efectos de disminuir el impacto ambiental negativo, producido como consecuencia de la ejecución de este Ítem, el Contratista deberá tener en cuenta lo siguiente:

- Los equipos a ser utilizados en la ejecución de este Ítem, deberán ser tales, que la operación de los mismos no cause efectos negativos en el equilibrio ambiental.
- Deberá evitarse, en lo posible, excavar préstamos en zonas de terrenos bajos, procurando que éstos se encuentren en áreas fácilmente drenables, a fin de poder restituir el terreno a sus condiciones naturales, después de efectuadas las labores de excavación.
- La protección de taludes y otras áreas, que requieran de tales cuidados, se hará con el suelo orgánico del terreno natural, cercano al talud del terraplén, o con los materiales acopiados según lo establecido en el Ítem "Desbroce, despeje y limpieza", con el fin de posibilitar el desarrollo del césped de protección. Este trabajo y el posterior control de la erosión hasta la recepción final, es obligación subsidiaria del Ítem "Terraplén".

- Al abandonar los yacimientos de suelos, el Contratista recompondrá el terreno según lo indicado en las ETAGS y/o lo señalado por la Fiscalización, hasta recuperar sus características superficiales y, de ser necesaria, hará una siembra de gramíneas nativas.

- En terrenos planos, sujetos al estancamiento de aguas superficiales, o con drenaje muy lento, el Contratista no cavará zanjas o fosas para sacar materiales de préstamos:

  a) Sin un plan de desagüe, basado en levantamientos topográficos a una escala adecuada;

  b) En las proximidades de poblados o asentamientos y/o donde indique la Fiscalización.

Además de lo antes especificado, el Contratista deberá compatibilizar sus acciones para preservar el medio ambiente con todo lo indicado en las Especificaciones Técnicas Ambientales Generales (ETAG), y en los puntos 3, 4, 5, 6, 7 y 8 de estas Especificaciones.

3 Materiales

Todos los materiales excavados, que cumplan con los requisitos especificados en este Ítem, podrán ser empleados en los terraplenes, con las siguientes restricciones:

a. De ningún modo se aceptará en los terraplenes, la colocación de material que contenga fango, suelo vegetal, desperdicios, raíces, césped u otros materiales orgánicos.
b. No se colocarán en los terraplenes materiales, excavados de las Secciones del camino que, a juicio de la Fiscalización, sean inadecuados por su calidad o tamaño, incluyendo rocas y peñascos.
c. No se admitirá en la capa superior del terraplén, de los caminos, en los últimos 0,30 m de espesor, suelos con CBR menor a **15%** ni trozos de rocas mayores a 0,05 m en su mayor dimensión. Esta capa será formada con los mejores suelos disponibles, provenientes de cortes y préstamos, siempre y cuando su CBR sea mayor o igual al indicado en los planos.
d. No se permitirá la colocación de material predominantemente limoso en la capa superior de 0,30 m de terraplén nuevo, o del ensanchamiento de terraplenes existentes.
e. No se permitirá la construcción de terraplenes nuevos o ensanchamientos de los existentes en zonas, sujetas a inundaciones prolongadas, con material, que por sus características de plasticidad y granulometría, se presente notoriamente como poco cohesivo, permeable y fácilmente erosionable.
f. En todos los casos, el material a ser usado en el núcleo de los terraplenes deberá tener un C.B.R mayor o igual a 4 % o el CBR indicado en los planos y/u Ordenes de la Fiscalización.

4 Excavación de Préstamos y Yacimientos

La excavación de préstamos se destina a proveer y/o completar el volumen necesario para la formación de los terraplenes.

Los lugares de Préstamos y Yacimientos deberán ser previamente habilitados por la Fiscalización, así como su restauración posterior una vez concluido su uso.

No se harán pagos especiales por los trabajos de limpieza, despeje y destape de préstamos, yacimientos y canteras, así como de construcción y conservación de caminos de servicio. La erogación que demande los trabajos arriba indicados, deberá ser incluida en el precio de los Ítems, en los que específicamente se relacionen o empleen los materiales excavados.

Siempre que sea posible, los pozos, resultantes de la excavación para préstamos o yacimientos, deberán ser de forma regular; sus taludes no deberán ser más pronunciados que V:H = 1:2, a fin de evitar accidentes al ganado. Una vez terminado el uso de un préstamo o yacimiento, deberá conformarse sus aristas superiores; los terrenos aledaños serán emparejados, esparciendo todo montículo o acopio sobrante, de acuerdo con lo indicado en el numeral 2 de estas Especificaciones.

Los préstamos laterales, formados como ensanche de cortes, preferentemente deberán alcanzar la cota de la rasante; no siendo permitido en ningún caso, la orientación de aguas superficiales hacia la plataforma del camino. En los trechos en curvas horizontales coincidiendo con un corte, los préstamos deberán ubicarse preferentemente en el lado interno de éstas.

Entre el borde externo de las cajas de préstamos y el límite de la franja de dominio, deberá mantenerse sin explotación una franja de 2 m de ancho mínimo, a fin de permitir la

construcción de alambrados. Cuando los préstamos y yacimientos, ubicados fuera de la franja, estén próximos a cercas, deberán quedar por lo menos a 5 m de las mencionadas cercas.

En todo caso, deberá tomarse la debida precaución para evitar la acumulación de aguas superficiales en las cajas de préstamos, mediante un eficaz drenaje, de acuerdo a las Especificaciones Técnicas Ambientales Generales (ETAG), salvo en áreas extremadamente llanas, donde se excavarán los préstamos para quedar definitivamente como abrevaderos o "tajamares".

El Contratista será responsable de la construcción y mantenimiento de los alambrados y portones dentro de la propiedad privada, que delimitan la zona de préstamo o yacimiento y el camino de servicio. Estos trabajos no serán pagados, siendo obligaciones subsidiarias, amparadas por los precios contractuales de la oferta.

5 Equipo

El Contratista empleará el número suficiente de equipo apropiado para las operaciones de esparcido y compactación del material aprobado para la ejecución de terraplenes, a fin de obtener capas uniformes y uniformemente compactadas hasta la densidad especificada.

El equipo de compactación deberá satisfacer los requisitos particulares de cada construcción, relativos al tipo, peso y cualquier otra característica específica, requerida para el trabajo a ejecutar. Deberá presentar características y condiciones técnicas adecuadas para producir la compactación y densidad exigida, sin causar exfoliaciones, desplazamiento, surcos, aflojamiento y empujes adversos. El equipo, usado para estos trabajos, deberá ser previamente aprobado por la Fiscalización, la cual podrá exigir el cambio o retiro de los elementos que no resulten aceptables.

6 Mediciones Previas

Previo a todo trabajo de esta sección, el Contratista avisará a la Fiscalización con antelación la iniciación de los mismos. El Contratista deberá efectuar con la debida anticipación todos los trabajos de topografía necesarios para determinar las secciones transversales originales del terreno existente así como otras mediciones necesarias, en presencia de la Fiscalización, y sus datos consignarse en planillas originales, duplicadas y triplicadas, firmadas con bolígrafo de color azul por los ingenieros responsables de la obra por parte de la Empresa contratista y de la Fiscalización.

Luego de efectuada la excavación y antes de proceder a su relleno, se efectuarán nuevas determinaciones de las secciones transversales resultantes, con el fin de determinar el volumen, medido en el sitio, del material excavado según esta Sección y sujeto a pago. Estos datos se consignarán en planillas originales, duplicadas y triplicadas, firmadas con bolígrafo de color azul por los ingenieros responsables de la obra por parte de la Empresa contratista y de la Fiscalización.

Estas planillas originales se incluirán en los Certificados Mensuales de Trabajo a ser presentados y copias en el Informe Final en el Volumen que se entregue al MOPC.

7 Requisitos para la Construcción

a. Limpieza preliminar

Antes de proceder a la colocación del material para terraplenes, en cualquier área de trabajo, se debe haber efectuado todo el trabajo de limpieza de acuerdo a lo especificado en el Ítem "Desbroce, despeje y limpieza" u otro ítem que afecte su ejecución.

b. *Preparación del asiento del terraplén*

Ya sea en terraplenes existentes o a construirse, deberá removerse cualquier material que, a juicio de la Fiscalización, sea considerado inadecuado como base de asiento del nuevo material a colocar. Cuando la excavación se ejecute, utilizando equipos y procedimientos corrientes, será considerada y pagada como "Excavación no Clasificada". Cuando las características del suelo, profundidad de excavación, utilización de equipo y sistema operativo sean las previstas en el Ítem "Excavación de Bolsones", será considerada y pagada como "Excavación de Bolsones". Cuando las características del suelo, utilización de equipo y sistema operativo sean las previstas en el Ítem "Excavación en Roca", será considerada y pagada como "Excavación en Roca". Previo a cualquier excavación, deberán efectuarse los trabajos de nivelación y mediciones, necesarios para poder determinar los volúmenes excavados y sujetos a pago.

En los tramos en corte, que presenten áreas de material inadecuado deberán removerse los suelos inapropiados si así lo indica la Fiscalización, con las interpretaciones arriba mencionadas, para la clasificación del tipo de excavación.

Todas las excavaciones serán rellenadas y compactadas de acuerdo a los procedimientos previstos en este Ítem. Los volúmenes serán medidos y pagados bajo el Ítem "Terraplén".

Previo a la colocación de material de préstamo, la superficie del terraplén existente, siempre que no se presente inestable (material inadecuado), deberá ser escarificada en 20 cm, distribuyendo el material en capas horizontales de espesor suelto uniforme, que cubrirá el ancho total que le corresponda en la base del terraplén terminado y compactado hasta lograr una densidad mínima igual a la exigida para el mismo.

En los asientos de terraplenes nuevos, excepto en las áreas de material inadecuado, el suelo existente deberá compactarse, dentro de los límites practicables hasta alcanzar una densidad mínima, teniendo en cuenta la falta de soporte de las capas inferiores, en un espesor de 15 cm. A los efectos de asegurar la estabilidad y densidad de la rasante en los sectores en corte, zonas, en las cuales se utilizó material de aporte para la construcción de terraplenes y terraplenes con alteos menores a 30 cm, deberán ser procesadas en un espesor mínimo de 0,30 m, desmenuzando el material aflojado, humedecido o aireado, según sea necesario, y compactándolo hasta la densidad requerida. Si el Contratista prefiere agregar material nuevo aceptable, a fin de facilitar la compactación, podrá hacerlo, pero no se hará pago adicional por ello.

No recibirá en ningún caso, pago directo el trabajo de compactación de suelos del lugar, incluso su escarificado, considerándose una obligación subsidiaria del Ítem "Terraplén".

c. *Preparación del asiento en los taludes existentes*

En los ensanchamientos de terraplenes, el talud existente, cuando sea más escarpado que 1:2, deberá ser cortado en escalones, distanciados verticalmente no más de 0,20 m, a medida que el ensanchamiento se vaya elevando por capas horizontales sucesivas. La superficie horizontal del área cortada, así como el material cortado y el material agregado, serán compactados en la densidad requerida.

Para prevenir la tendencia al desplazamiento de los macizos de ensanchamiento de terraplenes, se procederá a arar surcos de una profundidad de 0,30 m en el área de asiento, comprendida entre el pie del talud del terraplén existente y el pie del talud del ensanche proyectado.

d. Colocación del material

No se permitirá la construcción de terraplenes nuevos, o ensanches de los existentes, en zonas sujetas a inundaciones prolongadas, con material que por sus características de plasticidad y granulometría, se presente notoriamente con poca cohesión, permeable y fácilmente erosionable.

Los materiales para el terraplén deberán ser colocados en capas horizontales sucesivas, de espesor suelto no mayor de 0,20 m. A criterio de la Fiscalización, se podrán colocar capas de espesor mayor, de acuerdo al tipo de suelo y equipo de compactación disponibles. Las capas deberán ser distribuidas en todo el ancho de la plataforma, excepto en caso de alteos, donde se trabaja en medio ancho, para mantener el tránsito. El desplazamiento del equipo de transporte y la distribución del material deberán ser regulados, de manera que se utilice todo el ancho de cada una de las capas de material colocado. Cada capa deberá emparejarse y alisarse por medio de motoniveladoras y compactarse según se especifica más adelante. Los trabajos, materiales, así como cualquier otro gasto en las operaciones adicionales de escalonamiento de taludes y compactación de la capa superior de terraplenes existentes, donde fuera necesario, serán considerados supletorios, subsidiarios e incluidos en el trabajo descrito en este Ítem y amparado por el precio unitario contractual respectivo.

8 Compactación

a. Proceso constructivo

Excepto cuando se especifique de otra manera, el terraplén será construido en capas horizontales en todo el ancho de la sección y en longitudes, que hagan factibles los procesos de homogeneización, riego o secado, perfilado y compactación.

Cada capa de material suelto será regada hasta alcanzar la humedad requerida para su compactación. El material, luego de humedecido, será homogeneizado por medio de rastras, discos, motoniveladoras u otros equipos que sean aprobados por la Fiscalización.

El material con humedad en exceso deberá ser aireado hasta llegar la humedad a la óptima requerida. Este proceso podrá ser acelerado con el uso del equipo arriba indicado para la homogeneización.

b. Alternativa

En los casos de ensanchamiento de terraplenes sobre superficies inclinadas del terraplén existente, y siempre que el ancho de ensanchamiento sea insuficiente para ejecutar la colocación y la compactación por capas en la forma anteriormente prescrita, el Contratista podrá proceder a la colocación y compactación por capas inclinadas siempre que el talud del terraplén existente sea menor que 1:4 después de la escarificación y regularización del talud existente.

La elección del tipo de equipo a ser empleado, de acuerdo con su practicabilidad, será de entera responsabilidad del Contratista, a los fines de obtener tanto la perfecta ligazón del material existente con el nuevo, como las densidades requeridas en estas Especificaciones.

c. Compactación de áreas adyacentes a estructuras

No será permitido el uso de equipo pesado de compactación o de movimiento de tierras a distancias menores de 1,20 m de puentes o alcantarillas de hormigón armado.

El relleno y compactación de este espacio se hará con materiales seleccionados, colocados en capas de espesor suelto no mayor que 0,15 m y compactados, hasta obtener la densidad requerida, por medio del empleo de apisonadores mecánicos, operados manualmente.

Los taludes existentes o dejados en el terraplén en construcción deberán ser cortados en escalones con superficies horizontales y verticales a fin de evitar el efecto de cuña sobre las estructuras del relleno.

9 *Revestimiento de taludes con suelo vegetal*

Después de concluida y aceptada la compactación de cualquier tramo de terraplén, se perfilará su superficie, hasta obtener las medidas y elevaciones, indicadas en los Planos y/u Ordenes de Servicio, dentro de las tolerancias más adelante indicadas.

En los lugares en que no esté previsto el ítem Empastado de Taludes, la protección de taludes y otras áreas que requieran de tales cuidados, se hará con el suelo orgánico del terreno natural cercano al talud del terraplén, o con los materiales acopiados, según lo establecido en el Ítem "Desbroce, despeje y limpieza", con el fin de posibilitar el desarrollo del césped de protección. Este trabajo y el posterior control de la erosión hasta la recepción final, es obligación subsidiaria del Ítem "Terraplén".

10 *Control Geométrico y Tecnológico*

Para la aceptación de tramos de terraplén terminado, los trabajos deberán satisfacer los requisitos de control y tolerancia que se indican a continuación:

a. Dimensiones

No se tolerarán diferencias, con respecto a las indicadas en los Planos, que excedan de:

1- 0,05 m en menos, para las medidas del ancho del coronamiento.
2- 0,02 m en más o en menos de las cotas, indicadas en los Planos u ordenadas por la Fiscalización, tanto en los bordes, como en el eje y en toda la superficie del coronamiento, lleve o no capa de rodamiento el terraplén terminado.
3- 0,30 m en menos para la distancia entre pies de taludes, los que a su vez, no deberán presentar salientes o depresiones individuales sensibles.

b. Humedad de compactación

Salvo instrucciones precisas de la Fiscalización, la humedad de compactación de la capa acabada, no tendrá una desviación mayor de dos por ciento (2 %) en más o en menos, con respecto a la humedad óptima de compactación, determinada en el ensayo Proctor AASHTO T-99 o AASHTO T-180, según sea la clase de suelo que se utilice.

La Fiscalización podrá hacer en cualquier momento verificaciones de la humedad del material en el proceso de trabajo, debiendo el Contratista corregir la humedad de

compactación, por humedecimiento o aireado, cuando esas verificaciones arrojen resultados, que presenten una desviación mayor que la tolerancia especificada más arriba.

c. *Compactación*

Una vez cumplidos los requisitos de homogeneización y humedad exigidos para iniciar el proceso de compactación, la capa será conformada y emparejada por medio de motoniveladora hasta obtener un espesor suelto de 0,25 m como máximo.

El material utilizado para la conformación de las capas inferiores de los terraplenes deberá presentar CBR≥ 4% (a la densidad establecida en los párrafos siguientes).

El material empleado para la conformación de las capas superiores del terraplén, en los últimos 0,30 m de espesor, deberá presentar suelos con expansión menor 1%, y CBR≥ al 15% (a la densidad establecida en los párrafos siguientes).

Para suelos A1, A2, A3 la densidad medida in situ deberá ser mayor a o igual al 95 % de la densidad máxima del ensayo Proctor AASTHO T-180.

El suelo A4 requerirá una densidad mayor o igual al 95% de la densidad máxima del ensayo Proctor AASTHO T-99 modificado (Proctor intermedio, Proctor Estándar ejecutado con 35 golpes por capas en lugar de 25).

Para suelos A5, A6, A7 la densidad medida in situ deberá ser mayor a o igual al 98 % de la densidad máxima del ensayo Proctor AASTHO T-99 y la humedad estará entre ± 2% de la humedad óptima.

Tramo de prueba

Al iniciar la compactación de áreas de terraplén, cada vez que se emplee un determinado tipo diferente de suelo, el Contratista tomará la primera tirada a compactar como sección de prueba, a los efectos de determinar la metodología de las operaciones necesarias para la obtención uniforme de la densidad requerida.

En ese trecho se aumentará el número de ensayos de control de humedad y densidad y se continuará la compactación hasta que no haya ningún aumento sensible de densidad, de acuerdo a lo que indiquen los resultados de los ensayos. No habrá pago adicional por este trabajo. En base a los datos obtenidos en estos trechos de prueba, ampliados durante la prosecución de los trabajos y para garantizar la uniformidad del producto acabado, satisfaciendo en general la densidad requerida, el control de la compactación podrá hacerse por medio de procedimiento estadístico de las densidades medidas. De acuerdo con dicho control de calidad, el Contratista deberá modificar las operaciones de compactación, cuando la dispersión de los valores de la densidad alcanzada, en un mínimo de diez, en relación a la densidad máxima seca del ensayo de compactación especificado en esta Sección, medida por la desviación standard, sea mayor que el 3%.

El Contratista deberá programar sus operaciones de manera a alcanzar como valor promedio de las densidades, el cien por ciento (100%) de la referida densidad máxima, a los fines de garantizar un mínimo de densidades arriba y abajo del cien por ciento (100%). El valor de la desviación standard arriba indicado podrá ser modificado por la Fiscalización de acuerdo con la homogeneidad de los materiales colocados en el terraplén.

d. *Densidad de campo "in situ"*

Una vez completado el proceso de compactación de cada capa, el Contratista lo comunicará a la Fiscalización, la cual hará las verificaciones de la densidad seca del material compactado, como así también, las medidas de los anchos de la plataforma, las cotas y la uniformidad de la superficie presentada.

Estos ensayos se harán en todo el espesor de la capa terminada, como máximo cada cien (100) metros, alternando los hoyos de prueba en el centro y bordes de la plataforma, o a las distancias y lugares, donde la Fiscalización crea más conveniente, utilizando el método de ensayo del cono de arena (AASHTO T- 191). Las densidades se tomarán antes de transcurridas veinte y cuatro (24) horas de finalizada la operación de compactación. La Fiscalización tendrá la autoridad de rechazar capas compactadas de los trechos, en los cuales, de acuerdo a las verificaciones realizadas, se determine, que los valores, obtenidos de densidad "in situ", sean menores a los indicados para los distintos tipos de suelos.

La Fiscalización tendrá autoridad de rechazar capas compactadas del núcleo del terraplén, en los tramos en los que, de acuerdo a verificaciones locales se determina que más del 20 % de los valores obtenidos de Densidad in situ, sobre un mínimo de 5 densidades, sean menores a 97% o superiores a 103%, de la densidad exigida y determinada según el ensayo de compactación conforme a las normas ASSHTO T99 o T 180 según el tipo de material utilizado.-

En ningún caso se aceptarán capas compactadas en trechos en los que se determinen una o más densidades secas menores a 95% o mayores a 105% de la densidad exigida.

11 Método de Medición

La unidad de medida del terraplén será el metro cúbico (m3) de material aceptablemente colocado y compactado, según se prescribe en este Ítem.

El volumen a ser pagado será el número de metros cúbicos computados por el método del promedio de las áreas de las Secciones Transversales extremas, fijándose las distancias de acuerdo a la forma y regularidad de la superficie sobre la que se colocó el material, que puede ser cada 50 m para zonas llanas y 25 metros para zonas onduladas, o como lo determine la Fiscalización.

Todo volumen de terraplén, ejecutado en más, respecto a lo teóricamente calculado (especificado en los planos) o a lo ordenado por la Fiscalización, no será medido ni pagado.

Las áreas de las Secciones Transversales geométricas son calculadas a partir de los perfiles transversales previos, relevados luego del desbroce y despeje del terreno tomadas por la Fiscalización, y de las medidas y cotas del terreno, que fueron tomadas por la Fiscalización en ocasión del "relevamiento actual" del terraplén al procederse a la aceptación del trabajo, las cuales serán consideradas como "datos actuales del terraplén".

Estos datos, relativos a los trabajos ejecutados, serán consignados en planillas originales, duplicadas y triplicadas, firmadas con bolígrafo de color azul por los ingenieros responsables de la obra por parte de la Empresa contratista y de la Fiscalización. Estas planillas originales se incluirán en los Certificados Mensuales de Trabajo a ser presentados y copias en el Informe Final que se entregue al MOPC.

12 Forma de Pago

Los volúmenes de terraplén, medidos conforme a lo estipulado en estas especificaciones, serán pagados al precio unitario de Contrato, correspondiente al Ítem de Pago "Terraplén",

cuyo precio y pago significarán la compensación total por el suministro de toda la planta de trabajo, mano de obra, equipo, excavación de suelos y su transporte, servicios, supervisión y otros incidentales para dar por completados los trabajos de este Ítem.

No recibirá, en ningún caso, pago directo el trabajo de compactación de suelos, que servirán de base para el terraplén, incluso su escarificado, considerándose una obligación subsidiaria del Ítem "Terraplén".

Los trabajos de revestimiento de taludes con suelo vegetal y posterior control de la erosión, hasta la recepción final de las obras, son obligaciones subsidiarias del Ítem de Pago "Terraplén" y no se hará ningún pago adicional por los mismos.

Todo terraplén, ejecutado de más, sea en ancho y/o altura, a lo indicado en los Planos o a lo ordenado por la Fiscalización y aceptado por ella, no será considerado para el pago.

Los trabajos de construcción y mantenimiento de los tramos terminados hasta la Recepción Final de las Obras, son obligaciones subsidiarias del Ítem "Terraplén" y no se hará ningún pago adicional por los mismos.

13 Conservación y Mantenimiento

Una vez terminada la construcción de los terraplenes, éstos deberán conservarse con su perfil y dimensiones originales hasta hasta la ejecución de los trabajos del Pavimento Tipo Empedrado; no recibiendo este trabajo pago directo, considerándose obligaciones subsidiarias del ítem "Terraplén".

Las cunetas se mantendrán con sus perfiles originales y libres de obstrucciones, que impidan o dificulten el desagüe, el cual deberá estar asegurado en todo momento.

Todos los trabajos relativos al reacondicionamiento de los lugares de préstamos y yacimientos deberán ser ejecutados conforme a lo señalado en las ETAGS o en las instrucciones u Ordenes de Trabajo emitido por la Fiscalización, siendo las mismas obligaciones subsidiarias al Ítem "Terraplén" y no se hará ningún pago adicional por los mismos.

ITEM 07 CARPETA DE CONCRETO ASFALTICO

1. Descripción

La carpeta de concreto asfáltico es el revestimiento flexible, que resulta de la mezcla en caliente en usina adecuada, del agregado mineral graduado, relleno mineral (filler) y material bituminoso, esparcido y compactado en caliente sobre la Base imprimada, destinada a recibir directamente la acción del tráfico. La mezcla será esparcida de modo a presentar cuando fuere compactada, el espesor del proyecto, la estabilidad y flexibilidad compatibles con el funcionamiento elástico de la estructura y condiciones de rugosidad que proporcione seguridad al tráfico.

2. Preservación del medio ambiente:

A los efectos de disminuir el impacto ambiental producido como consecuencia de la ejecución de este ítem, el Contratista deberá seguir las indicaciones señaladas en las ETAGs y las dispuestas por la Fiscalización antes de iniciar las tareas, así como también deberá tomar las precauciones para evitar la contaminación de cualquier tipo.

3. MATERIALES:

- **Materiales pétreos y relleno mineral a emplear**

Antes de comenzar los trabajos, y con suficiente anticipación, el Contratista propondrá a la Fiscalización los agregados pétreos y relleno mineral a emplear, adjuntando a tal efecto las muestras correspondientes y los resultados obtenidos con las mismas en los ensayos físicos y granulométricos realizados para someterlos a su aprobación.

La aprobación de los mismos será previa al comienzo de los trabajos, requiriéndose solicitarla nuevamente cada vez que se cambie la fuente de provisión.

- **Agregado pétreo grueso (retenido en el tamiz N° 8)**

El agregado grueso provendrá exclusivamente de la trituración de roca sana aprobada por la Fiscalización, y deberá cumplir con los requisitos indicados en la siguiente Tabla

- **Agregado pétreo fino (pasante en el tamiz N° 8)**

Para la capa de rodamiento el agregado fino a ser utilizado solo podrá provenir de la Trituración de rocas, y en ningún caso deberá ser utilizado agregado proveniente de yacimientos de arena silícea natural. Los agregados finos deberán cumplir con los requisitos indicados en la siguiente Tabla

REQUISITOS DE LOS ARIDOS FINOS		
Ensayo	Norma	Exigencia
Procedencia	-	El árido fino debe proceder de la trituración de roca sana de cantera o grava natural
Limpieza	-	Exento de terrones de arcilla, materia vegetal, u otras materias extrañas que puedan afectar la durabilidad de la capa
Resistencia a la fragmentación	-	El material que se triture para obtener el árido fino, en todos los casos debe cumplir con el valor de Desgaste Los Ángeles < 25 %
Equivalente de Arena	IRAM 1682	≥ 50 %
Plasticidad de la fracción que pasa el Tamiz 0,425	IRAM 10502	No Plástico
Plasticidad de la fracción que pasa el Tamiz 0,075	IRAM 10502	≤ 4 %
Relación Vía seca-Vía Húmeda, de la fracción que pasa el Tamiz 0,075	VN E 7-65	≥ 50 % (1)
Granulometría	IRAM 1501 IRAM 1505	Debe permitir encuadrar dentro del huso preestablecido, la gradación resultante junto con la composición de las restantes fracciones

(1) Si el pasante por el Tamiz 0,075 vía húmeda es mayor del 5 %

- **Relleno Mineral (Filler)**

Consistirá en polvo seco de piedra caliza pura con un mínimo de 70% de carbonatos de calcio, o bien será cal hidratada o cemento portland. Estará libre de grumos, terrones o materiales orgánicos, debiendo cumplir la siguiente granulometría a ser ensayado por tamices de malla cuadrada, siguiendo el método de ensayo AASHTO T 37 - 70.

Debe cumplir con las siguientes exigencias:

- Densidad Aparente (D. Ap) en Tolueno (NLT-176): 0,5 g/cm^3<D.Ap<0,8 g/cm^3
- Características Granulométricas

REQUISITOS GRANULOMETRICOS DEL FILLER DE APORTE	
Tamiz	**Porcentaje en peso que pasa**
N° 40	100

N° 100 (mínimo)	90
N° 200 (mínimo)	75

- **Mezcla de los agregados Pétreos**

La composición del concreto asfáltico para calzada deberá satisfacer los requisitos del cuadro siguiente:

Tamiz	Porcentaje que pasa
1"	100
3/4"	83 - 100
3/8"	60 – 75
Nº 4	45 – 60
Nº 8	33 – 47
N° 30	17-29
Nº 50	15 – 21
Nº 200	5 – 8

La fracción de granulometría total indicada en el cuadro anterior que pasa el tamiz Nº 40 tendrá índice de plasticidad nulo.

El contenido de humedad de la mezcla en seco de los agregados pétreos exclusivamente será inferior al medio por ciento (0,50%) una vez que han pasado por el dispositivo secador.

- **Material Bituminoso Solido (Cemento Asfaltico)**

Será homogéneo libres de agua y no formará espuma al ser calentado a 175ºC.
Deberá cumplir con las siguientes exigencias, cuando se ensayen de acuerdo a los métodos indicados:

CARACTERÍSTICAS	VALORES LÍMITES		MÉTODO DE ENSAYO
	MÍN.	MÁX.	AASHTO
Penetración a 25 ºC, 100 g., 5 s. (mm/100)	50	70	T 49-70
Punto de inflamación. Vaso abierto de Cleveland (ºC)	232	-	T 48-70
Ductilidad a 25 ºC, 5 cm/min. (cm)	100	-	T 51-70
Solubilidad en tetracloruro de carbono (%)	99	-	T 44-70
Ensayo en película delgada. Pérdida por calentamiento a 163 ºC, 5 h. (%)	-	0,8	T 179 -70
Penetración sobre el residuo a 25 ºC, 100 g., 5 s. (% del original)	50	-	T 49-68
Ductilidad del residuo a 25 ºC, 5 cm/min. (cm)	75	-	T 51-70
Solubilidad en CL_4C (%)	99	-	T 44-70
Cenizas (%)		1,0	T 102-68
Temperatura de aplicación (ºC)	140	165	
Ensayo de Oliensis	Negativo		IRAM 6594

- **Aditivo mejorador de adherencia**

De no haber buena adhesividad entre el material bituminoso y el agregado, deberá ser empleado un mejorador de adherencia. En este caso, el Contratista proveerá un agente mejorador de adherencia que se usará como aditivo al material bituminoso para prevenir la separación del asfalto del agregado. El aditivo deberá ser utilizado según las recomendaciones del fabricante, pero no menos que 0,5% ni más del 1,5% en peso del ligante asfáltico total. El costo del aditivo mejorador de adherencia será incluido en el costo de la carpeta asfáltica, ya que no se hará pago adicional por el aditivo.

4. MEZCLA BITUMINOSA

Para la preparación de la mezcla bituminosa el Contratista solicitará de la Fiscalización, con suficiente anticipo a la iniciación de los trabajos, aprobación de su "Fórmula para la mezcla en obra", en la cual consignará:

a) Una única granulometría para los agregados pétreos y el relleno mineral mezclado o solo los agregados pétreos, según el caso, definida por porcentajes que pasan por las distintas cribas y tamices especificados cuyos valores están comprendidos dentro de los límites consignados de esta especificación.

b) La relación "filler / betún" a utilizar en la mezcla para carpeta, definida por el cociente del volumen absoluto del filler sobre la suma de los volúmenes absolutos del filler más el cemento asfáltico especificado.

c) El porcentaje en peso del material bituminoso a emplear.

d) Los resultados del ensayo Marshall efectuados con la mezcla propuesta.

e) Desgaste los Ángeles del agregado pétreo grueso. Pesos específicos de los agregados pétreos. Peso específico efectivo (método de Rice) y estabilidad remanente Marshall.

Si la "Fórmula para la mezcla en obra" fuera aprobada por la Fiscalización, el Contratista estará obligado a suministrar una mezcla bituminosa que cumpla exactamente con las proporciones y granulometría fijadas, con una tolerancia de los siguientes porcentajes en peso:

a) Pasando tamiz Nº 8 y superiores: ± 4% (cuatro por ciento).

b) Pasando por tamices intermedios entre Nº 8 y 200: ± 3% (tres por ciento).

c) Pasando por tamiz Nº 200: ± 1,5% (uno y medio por ciento).

d) Para el material bituminoso: ± 0,3% (tres décimas por ciento).

e) Para los valores resultantes del ensayo de estabilidad Marshall no habrá tolerancia sobre las cifras consignadas

Las tolerancias detalladas no justificarán valores fuera de lo establecido en los distintos párrafos precedentes.

5. COMPOSICION DE LA MEZCLA

Ensayada la mezcla para la carpeta, por el método Marshall ASTM D-1559 acusará los siguientes valores:

REQUISITOS DE DOSIFICACION		
PARAMETRO		**EXIGENCIA**
Ensayo Marshall	N° de golpes por cara	75
	Estabilidad (kN)	>9
	Relación Estabilidad-Fluencia (kN/mm)	2.5 - 4.5
	Porcentaje de vacios en mezcla	3-5
	Porcentaje de Vacios del Agregado Mineral (VAM)	
	Relación Betún – Vacios	68-78
Porcentaje de árido fino no triturado en la mezcla		0 (cero)
Porcentaje mínimo de cal hidratada en peso sobre mezcla recomendado		1
Relación en Peso Filler / Asfalto		0,8 – 1,3
Proporciones máximas de Filler en mezcla con ligantes convencionales. Relación entre concentración volumétrica y critica		Cv/Cs < 1

- **Fórmula para la Mezcla de Obra**

REQUISITOS QUE DEBE REUNIR LA FORMULA DE OBRA	
Parámetro	Información que debe ser consignada
Áridos y Rellenos minerales	Identificación, características y proporción de cada fracción del árido y rellenos minerales (filler) en la alimentación y en su caso, después de su clasificación en caliente. Granulometría de los áridos combinados incluido el o los rellenos

	minerales. Se debe determinar la densidad relativa, densidad aparente y absorción de agua de acuerdo con las Normas IRAM 1520 e IRAM 1533
Ligante asfaltico y aditivos	Identificación, características y proporción en la mezcla respecto de la masa total de los áridos incluido el o los rellenos minerales. Cuando se empleen aditivos debe indicarse su denominación, características y proporción empleada respecto a la masa del cemento asfaltico.
Calentamiento y mezclado	Tiempos requeridos para la mezcla de áridos en seco y para la mezcla de áridos con el cemento asfaltico. La temperatura máxima y mínima de calentamiento previo de áridos y ligante. (En ningún caso se introducirá en el mezclador árido a una temperatura superior a la del asfalto en más de 15 °C La temperatura máxima y mínima de la mezcla al salir del mezclador
Temperatura para la compactación	Deben indicarse las temperaturas máxima y mínima de compactación

6. PROCESO CONSTRUCTIVO

a) Instalaciones y Equipos.

Todo el equipo deberá ser verificado y aprobado por la fiscalización antes de la ejecución de los trabajos, debiendo los mismos estar de acuerdo con los requerimientos establecidos en estas especificaciones.

Los equipos requeridos, para la ejecución del Item deben estar constituidos por los indicados seguidamente:

- Planta Asfáltica
- Elementos de Transporte (Camiones volcadores)
- Extendedora de Concreto Asfáltico
- Compactador Neumático
- Compactador liso
- Camión regador de asfalto
- Barredora mecánica
- Herramientas menores

b) Planta Asfáltica

REQUISITOS QUE DEBEN CUMPLIR LAS PLANTAS ASFALTICAS	
Característica	Requisitos
Capacidad de producción	Acordes al volumen y plazos de la obra

Alimentación de Agregados Pétreos	Cantidad de Silos de dosificación en frio al menos igual al número de fracciones de los áridos que componen la fórmula de obra adoptada. Contar con dispositivos que eviten el transvasamiento entre tolvas. Durante la producción cada tolva en uso debe mantenerse con material entre el 50 y el 100 % de su capacidad. Debe contar con zaranda de rechazo de agregados que excedan el tamaño máximo.
Almacenamiento y alimentación de ligante asfaltico	Debe poder mantener la temperatura de empleo Debe contar con recirculación constante El sistema de calefacción debe evitar sobrecalentarse Debe contar con elementos precisos para calibrar la cantidad de ligante asfaltico que se incorpora a la mezcla
Alimentación de Filler de Aporte	Debe disponer de instalaciones para el almacenamiento y adición controlada a la mezcla
Calentamiento y mezclado	Debe posibilitar la obtención de una mezcla homogénea, con las proporciones ajustadas a la fórmula de trabajo y a la temperatura adecuada para el transporte y colocación. Debe evitar sobrecalentamientos que afecten los materiales Debe posibilitar la difusión homogénea del ligante asfaltico. El proceso de calentamiento no debe contaminar con residuos de hidrocarburos no quemados a la mezcla. La temperatura máxima de la mezcla no debe exceder de 170 °C, en el caso de ligantes convencionales
Almacenamiento y descarga de la mezcla	Tanto en el almacenamiento como en la descarga de la mezcla asfáltica debe evitarse la separación de materiales (segregación de materiales) y la pérdida de temperatura localizada en partes de la mezcla (segregación térmica)
Emisiones	Debe contar con elementos que eviten la emisión de polvo mineral a la atmosfera.

c) Elementos de Transporte

Los elementos de transporte de mezclas asfálticas deben ajustarse a los requisitos que se indican en la siguiente Tabla.

REQUISITOS QUE DEBEN CUMPLIR LOS ELEMENTOS DE TRANSPORTE DE MEZCLAS ASFALTICAS	
Característica	Requisitos
Capacidad de transporte	El número y capacidad de los camiones deben ser acordes al volumen de producción de la Planta Asfáltica
Caja de Transporte	Debe rociarse con un producto que evite la adherencia de la mezcla asfáltica a la caja de los camiones. Por ejemplo lechada de

	agua y cal, solución de agua jabonosa o emulsión siliconada antiadherente No debe emplearse a este fin agentes que actúen como solventes del ligante asfaltico. La forma y altura debe ser tal que, durante la descarga en la terminadora el camión solo toque a esta a través de los rodillos provistos al efecto
Cubierta de protección	La caja de los camiones de transporte debe cubrirse con elementos (lona o cobertor adecuado) que impidan la circulación de aire sobre la mezcla. Dicha cubierta debe alcanzar un solape mínimo con la caja tanto lateral como frontalmente de 0,30 m. Debe mantenerse durante el transporte debidamente ajustados a la caja. Esta condición debe observarse con independencia de la temperatura ambiente. No se admite el empleo de coberturas que posibiliten la circulación del aire sobre la mezcla. (tipo media sombra)

d) Extendedora de Concreto Asfaltico

Los equipos de distribución de la mezcla asfáltica (terminadoras asfálticas), deben ajustarse a los requisitos que se indican en la siguiente Tabla:

REQUISITOS QUE DEBE CUMPLIR EL EQUIPO DE DISTRIBUCION DE MEZCLAS ASFALTICAS	
Característica	Requisitos
Sensores de uniformidad de distribución	Debe contar con equipamiento que permita tomar referencias altimétricas destinadas a proveer regularidad en la superficie de la mezcla distribuida.
Alimentación de la mezcla	Debe poder abastecer de mezcla asfáltica a la caja de distribución en la forma más constante posible
Operación de distribución trasversal de la mezcla	Los tornillos helicoidales deben tener una extensión tal que lleguen a 0,10 . 0,20 metros de los extremos de la caja de distribución, exceptuando el empleo en ensanches o ramas de acceso / egreso de reducida longitud, para terminadoras con plancha telescópica. Debe procurarse que el tornillo sin fin gire en forma lenta y lo mas permanentemente posible. La mezcla debe mantener una altura uniforme dentro de la caja de distribución coincidente con la posición del eje de los tornillos helicoidales
Caja de distribución	La porción de la caja de distribución que excede el chasis de la terminadora debe contar con cierre frontal (contraescudo). En tanto que la parte inferior de tal dispositivo, debe contar con una cortina de goma que alcance la superficie de la calzada durante la operación de distribución.
Tornillos helicoidales	Se debe procurar que la altura del tornillo sin fin sea tal que su parte inferior se sitúe a no más de 2,5 veces el espesor de colocación de la capa.

Plancha	La posición altimétrica de la plancha debe poder ser regulada en forma automática mediante sensores referenciados a la capa de base u otro medio que permita distribuir la mezcla con la mayor homogeneidad del perfil longitudinal. El calentamiento de la plancha debe ser homogéneo, evitando sobrecalentamientos localizados de la misma.

REQUISITOS QUE DEBE CUMPLIR EL EQUIPO DE DISTRIBUCION DE MEZCLAS ASFALTICAS	
Característica	Requisitos
Homogeneidad de la distribución	El equipo debe poder operar sin que origine segregación ni arrastre de materiales. Debe poder regularse de modo que la superficie de la capa extendida resulte lisa y uniforme, sin segregaciones ni arrastres y con un espesor tal que, una vez compactada, se ajuste a la rasante y sección transversal indicadas en los planos del proyecto
Operación	El avance se realizara con la mayor continuidad posible, ajustando la velocidad a la producción de la planta, de modo de reducir las detenciones al mínimo posible. En caso de detención, se comprobara que la temperatura de la mezcla que quede sin distribuir, en la tolva de la terminadora y en la caja de distribución, no descienda de la indicada para el inicio de la compactación. En caso contrario, se ejecutara una junta transversal y se debe desechar la mezcla defectuosa.

e) Equipo de compactación

El equipo de compactación deberá estar constituido por rodillos autopropulsados de neumáticos múltiples, de peso inferior a 10Ton, respaldados por rodillos lisos, todos ellos en perfectas condiciones mecánicas, en especial en lo que se refiere a la suavidad de los arranques,

paradas e inversiones de marcha. La cantidad de equipo que deberá disponer el Contratista se ajustará a los requerimientos de obra.

Si el Contratista no dispone en todo momento del total de equipo necesario para continuar satisfactoriamente con las faenas, la Fiscalización ordenará la paralización de los trabajos hasta que se normalice dicha situación.

REQUISITOS QUE DEBEN CUMPLIR LOS EQUIPOS DE COMPACTACION DE MEZCLAS ASFALTICAS	
Característica	Requisitos
Número y Tipo de Equipo	El número y las características de los equipos de compactación deben ser acordes a la superficie y espesor de la mezcla que se debe compactar.
Operación	La operación debe ser en todo momento sistemática y homogénea acompañando el avance de la terminadora. El peso estático de los equipos o la operación vibratoria no debe producir la degradación granulométrica de los agregados pétreos. Deben poder invertir la marcha mediante una acción suave. Deben poder obtener una superficie homogénea sin marcas o desprendimiento de la mezcla asfáltica. Debe evitarse la detención prolongada de los equipos sobre la mezcla caliente.
Condiciones de la operación	Los rodillos metálicos deben mantener húmeda la superficie de los cilindros sin excesos de agua. Los rodillos neumáticos deben contar con protecciones de lona u otro material de modo de generar recintos que limiten el enfriamiento de los neumáticos. Tales elementos deben extenderse en la parte frontal y lateral de cada conjunto de neumáticos y alcanzar la menor altura posible respecto de la superficie de la mezcla que se compacta.

f) Preparación de la superficie

Las condiciones que deben reunir la superficie de la base, se indica en la siguiente tabla.

CONDICIONES DE LA SUPERFICIE DE APOYO	
Parámetro	Condición
Regularidad	La superficie de apoyo debe ser regular y no debe existir deterioros, de modo tal que el espesor de colocación de la mezcla se pueda encuadrar dentro de la tolerancia de espesores
Limpieza	Previo a la ejecución del riego de liga o imprimación, la superficie a regar debe hallarse completamente seca, limpia y desprovista de

	material flojo o suelto. La limpieza alcanza a las manchas o huellas de suelos cohesivos, los que deben eliminarse totalmente de la superficie
Banquinas	Las banquinas y/o trochas aledañas se deben mantener durante los trabajos en condiciones tales que eviten la contaminación de la superficie, luego de que esta haya sido cubierta por el riego de liga

g) Ejecución de un riego de liga

Finalizada la operación anterior se procederá a ejecutar un "riego de liga" sobre la superficie existente con emulsión asfáltica de rotura rápida, en las cantidades establecidas para el riego de liga. El trabajo se efectuará tomando las precauciones de rigor, especialmente en lo referente a temperaturas de aplicación, uniformidad en los riegos y colocación de capas en la iniciación y finalización de los mismos, cubriendo todo el ancho de aplicación en una longitud tal que impida la superposición de material.

Al material bituminoso aplicado se le permitirá desarrollar sus propiedades ligantes antes de distribuir la mezcla bituminosa. La Fiscalización determinará la duración de este periodo para seguir posteriormente con el resto de las operaciones constructivas. El riego de liga no deberá ejecutarse con demasiada o con poca anticipación a la distribución de la mezcla bituminosa para evitar inconvenientes en ambos casos extremos. Todas las áreas de contacto de la mezcla bituminosa, como bordes, cordones, etc., deberán recibir riego de liga.

h) Distribución de la mezcla

Esta operación no se efectuará durante lluvias; si éstas caen de improviso se esperará hasta que la superficie haya secado.

La distribución de la mezcla se efectuará en capas según indiquen los Planos, las cuales deberán cumplir las condiciones de lisura y conformación especificadas más adelante para efectuar la distribución se volcará la mezcla dentro de la tolva del dispositivo terminador a fin de ser posteriormente desparramada en el espesor suelto necesario para obtener el espesor compactado que se ha especificado.

Tanto las juntas longitudinales como transversales, que se producen durante la progresión del trabajo y al término de la jornada, deberán tratarse cortando los bordes respectivos en forma vertical.

En intersecciones, empalmes, secciones irregulares de calzadas, etc., donde no pueda trabajarse con métodos mecánicos se podrán llevar a cabo las tareas empleando métodos manuales, volcando previamente la mezcla bituminosa en chapas metálicas ubicadas fuera de la zona donde se

desparramará. La distribución previa se hará con palas calientes y el desparrame, utilizando rastrillos también calientes.

Para formar las juntas, efectuado el corte vertical de los bordes se pintarán los mismos en toda su altura con riego de liga. Al empalmar carpetas antiguas con la nueva construcción, se elevará la temperatura de aquellas con pisones de hierro previamente calentadas.

i) Cilindrado de la mezcla

La mezcla asfáltica debe ser uniformemente cilindrada con rodillo neumático y aplanadora mecánica, comenzándose apenas la temperatura de la misma permita soportar sin desplazamientos excesivos el peso del equipo.

El rodillo neumático múltiple podrá comenzar a compactar inmediatamente detrás de la terminadora, variando la presión de sus ruedas de menor a mayor, hasta que la superficie quede lisa. Detrás de él se compactará con la aplanadora mecánica, que cilindrará en forma longitudinal, del centro hacia los bordes y avanzando en cada viaje sucesivo de medio ancho de rueda trasera. Se continuará el cilindrado hasta que todas las marcas de la aplanadora se hayan eliminado. Para evitar que la mezcla se adhiera a las ruedas de la aplanadora se mojarán sus ruedas con agua, pero sin permitir que caiga agua libre sobre la carpeta.

Se considerará terminada la compactación cuando se obtenga un porcentaje de densidad **no inferior** al 93% (noventa y tres por ciento) de la densidad máxima teórica, y **no superior** al 98% (noventa y ocho por ciento) de la densidad máxima de 75 golpes por cara.

Las depresiones que se produzcan durante el cilindrado se corregirán escarificando o aflojando la mezcla distribuida y agregando nueva hasta eliminar las irregularidades.

CONDICIONES PARA LA COMPACTACION DE LA MEZCLA	
Parámetro	Condición
Secuencia	El empleo de equipos de compactación debe mantener la secuencia de operaciones que se determinó previamente en el respectivo tramo de prueba y ajuste del proceso de distribución y compactación
Temperatura de la mezcla	Las operaciones de compactación deben llevarse a cabo con la mezcla en mayor temperatura posible, sin que se produzcan desplazamientos de la mezcla extendida.
Operación	Los rodillos deben llevar su rueda motriz del lado más cercano a la terminadora, a excepción de los sectores en rampa en ascenso, donde pueden invertirse. Los cambios de dirección se deben realizar sobre mezcla ya compactada y los cambios de sentido se deben efectuar con suavidad. Los rodillos metálicos de compactación deben mantenerse siempre limpios y húmedos

j) Juntas transversales y longitudinales

La formación de juntas debe ajustarse a lo indicado en la siguiente Tabla:

CONDICIONES PARA LA FORMACION DE JUNTAS

Parámetro	Condición
Separación de juntas	Cuando con anterioridad a la extensión de la mezcla, se ejecuten otras capas asfálticas, se debe procurar que las juntas trasversales de capas superpuestas guarden una separación mínima de 1,5 m y de 0,15 m para las longitudinales. Las juntas transversales se deben compactar transversalmente disponiendo los apoyos adecuados fuera de la capa para el desplazamiento del rodillo. Además las juntas transversales de franjas de extensión adyacentes deben distanciar en más de 5 m.
Corte de la capa en las juntas	Tanto en las juntas longitudinales como trasversales, se debe producir un corte aproximadamente vertical, que elimine el material que no ha sido densificado. Esta operación puede ser obviada en juntas longitudinales, para el caso de ejecución simultanea de fajas contiguas.
Compactación de juntas transversales	Las juntas trasversales se deben compactar trasversalmente con rodillo liso metálico, disponiendo los apoyos adecuados fuera de la capa para el desplazamiento del rodillo. Se debe iniciar la compactación apoyando aproximadamente el 90 % del ancho del rodillo en la capa fría. Debe trasladarse paulatinamente el rodillo de modo tal que en no menos de cuatro pasadas, el mismo termine apoyado completamente en la capa caliente. A continuación se debe iniciar la compactación en sentido longitudinal

k) Limitaciones impuestas por el clima

No se permitirá la puesta en obra del concreto asfaltico cuando:

- La temperatura ambiente a la sombra, sea inferior a 8 °C
- Con viento intenso
- Cuando se produzcan precipitaciones atmosféricas

l) Habilitación al tránsito de la carpeta

Terminadas las operaciones constructivas de la capa asfáltica, ésta podrá librarse al tránsito cuando esta alcance la temperatura ambiente, con la autorización de la Fiscalización.

m) Tramo de Prueba

Antes de iniciarse la puesta en obra del concreto asfáltico, se deben realizar tramos de ajuste del proceso de distribución y compactación necesarios, hasta alcanzar la conformidad total acordes con las exigencias de la presente especificación. A tales efectos, la empresa contratista debe ajustar, la producción de la mezcla diseñada, los procesos de elaboración, trasporte, uniformidad y dotación del riego de liga, extensión y compactación de la mezcla asfáltica, adoptando para ello las medidas de seguridad y señalización.

La prueba se debe realizar sobre un tramo a definir en forma coordinada con la Fiscalización de Obra, y oportunamente se debe determinar si el mismo es aceptado como parte integrante de la obra.

Aprobado lo señalado precedentemente se puede dar comienzo a la puesta en obra de las mezclas.

7. CONTROLES

Las muestras de los agregados pétreos y relleno mineral se tomarán en el campo y transportarán al laboratorio de ensayos y se ensayarán como se especifica más adelante. Los gastos de los ensayos y transporte de las muestras correrán por cuenta del Contratista, teniendo la Fiscalización el derecho de hacer todos los ensayos.

Las muestras de materiales bituminosos se tomarán en el campo y se transportarán al laboratorio que indique la Fiscalización para su ensayo. Los gastos de envases, embalaje y transporte correrán por cuenta del Contratista.

- **Muestras**

a) Agregados pétreos: siguiendo indicaciones de la Fiscalización, cada 1.000 (mil) metros cuadrados de capa individual bituminoso se tomarán muestras de los distintos agregados pétreos y relleno mineral que la compone y se ensayarán como se indica más adelante. Se tornarán nuevas muestras en cualquier momento si la Fiscalización así lo ordena, debido a variaciones en la granulometría o a la naturaleza de los agregados.

b) Materiales bituminosos: Cumpliendo instrucciones de la Fiscalización, cada 60 (sesenta) toneladas de material bituminoso llegado a la obra y en cada tipo, se tornarán muestras para remitir al laboratorio que indique la Fiscalización a fin de someterlos a ensayos. Para los asfaltos sólidos (cemento asfáltico) las muestras serán de 1 (un) kilogramo y se colocarán en envase de hojalata herméticamente cerrados.

c) Mezcla bituminosa: de acuerdo a instrucciones de la Fiscalización, cada 130 (ciento treinta) toneladas de mezcla bituminosa preparada por la planta, se tomarán muestras de la misma y se ensayarán como se indica más adelante. Se podrán tomar muestras en cualquier momento si la Fiscalización así lo ordena.

d) Capa compactada: Siguiendo órdenes de la Fiscalización, cada 800 (ochocientos) metros cuadrados de capa individual compactada se tomarán 2 (dos) muestras cilíndricas del espesor total de la misma, representativas de dicha superficie, donde se desea determinar la densidad que debe acusar los valores obtenidos, empleando exigencias y métodos de laboratorio mencionados en estas especificaciones

e) Los pozos que después de la extracción quedan en la capa deben ser llenados con la misma mezcla, compactados y nivelados por cuenta del Contratista.

- **Ensayos**

a) Tamizados de los agregados: cada muestra de agregados pétreos será tamizada para determinar la cantidad total de material que pasa por los tamices detallados. Los ensayos se harán de acuerdo con el método AASHTO T 27 - 70.

b) Determinación del contenido de sales en el agregado pétreo fino: la muestra se ensayará según el procedimiento descripto en las páginas 169 a 171 de la edición revisada de "Procedures for Testing Soils" (ASTM, abril de 1959). El resultado del ensayo se considerará satisfactorio si el

contenido de sales da 1 % (uno por ciento) o menos.

Ensayo del índice de plasticidad: la fracción de la muestra del agregado pétreo fino que

c) pasa el tamiz Nº 40 se ensayará según el procedimiento AASHTO T 90-70. El resultado del ensayo para ser satisfactorio deberá dar valor nulo.

d) La densidad máxima teórica se obtendrá mediante el Método Rice de saturación en vacío.

En cuanto al porcentaje de densidad, el mismo está dado por la expresión:

$$\%Densidad = \frac{G}{D_{máx}} x100$$

Donde "G" corresponde a la densidad aparente de la muestra extraída de la calzada.

Para aprobar la compactación de la carpeta se necesita lograr el porcentaje de densidad establecido en estas especificaciones.

e) Ensayo de estabilidad Marshall: Cada muestra de mezcla bituminosa extraída según lo dispuesto será sometida al ensayo de Marshall a realizarse según la técnica descripta en la norma ASTM D 1559 - 71 con el instrumental respectivo, el que deberá ser provisto por el Contratista a su exclusivo cargo. La mezcla bituminosa deberá responder en este ensayo a lo dispuesto

8. CONDICIONES ADICIONALES PARA LA RECEPCION

- **Control de anchos**

Terminadas las operaciones constructivas y antes de la ejecución de la subsiguiente, se procederá a medir el espesor de cada capa.
Se llevará a cabo cada 25 (veinticinco) metros, no tolerándose ninguna diferencia en defecto con respecto al ancho establecido en los planos para la carpeta terminada.

- **Control de espesores**

Se efectuará cada 50 (cincuenta) metros lineales en forma alternada siguiendo la regla: borde izquierdo, centro, borde derecho, etc. El espesor individual de cada perforación no podrá diferir en más o en menos de 10% del promedio de todas las perforaciones en tramos de 500 (quinientos) metros lineales por el ancho ejecutado de carpeta, y a su vez dicho promedio no será inferior al espesor especificado.

- **Espesores y anchos defectuosos**

Cualquier espesor o ancho defectuoso de la base o carpeta terminada que se encuentre fuera de la tolerancia será objeto de la rectificación respectiva por cuenta exclusiva del Contratista, quién llevará a cabo bajo su costo las operaciones constructivas y al aporte de materiales necesarios para dejar el pavimento en las condiciones establecidas por estas Especificaciones.

- **Sección transversal**

Colocado un gálibo con la sección transversal Indicada en los Planos, el mismo no acusará diferencias mayores de 4 (cuatro) milímetros con respecto a la carpeta terminada.

- **Regularidad superficial**

El Contratista deberá realizar la medición del Índice de Regularidad Internacional (IRI), cuyo procedimiento y equipamiento deberá ser aprobado por la Fiscalización de la Obra y por la Dirección de Vialidad. Adicionalmente el Ministerio podrá llevar a cabo la medición del IRI, para lo cual el Contratista realizara todos los trabajos de preparación de la vía, en forma previa a dicha medición.

El valor de rugosidad de la carpeta terminada no excederá de 2 metros por kilómetro unidades IRI determinados para L= 100 m. En caso de obtenerse valores mayores, se aplicarán las penalidades establecidas en la sección Pruebas del presente ítem, requiriéndose que al menos el 70 % cumpla con el valor establecido de 2 metros por km.

Serán objeto de rechazo aquellos tramos de 100 m que presenten valores de IRI superiores a 3.0 m/km. En caso de incumplimiento el Contratista deberá realizar todas las obras necesarias para cumplir con el requerimiento del IRI, y con las especificaciones de pavimento requeridas para este proyecto.

Sobre las juntas transversales de construcción, se deben realizar mediciones con la regla de tres metros apoyada con un extremo sobre la junta hacia atrás y hacia delante de la misma, además con la regla colocada simétricamente sobre la junta. Estas operaciones se deben realizar en tres posiciones: una en cada huella y otra en la interhuella, siendo la exigencia a cumplir, separaciones menores o iguales a 4 mm, entre el borde inferior de la regla y la superficie de rodamiento.

- **Pruebas**

Previo a la emisión del Certificado de Recepción de Obra, el Contratante realizara la medición del Índice de Rugosidad Internacional (IRI), cuyo valor aceptable se fija en menor o igual a 2 m/km.

En caso de que dicho valor sea superior al valor previsto se aplicara lo siguiente:
Para 2 m/km < IRI < 2,5 m/km; será penalizado con el 2 % del monto contractual original del Ítem.
Para 2,5 m/km < IRI < 3,0 m/km; será penalizado con el 4 % del monto contractual original del Ítem.

La aplicación de dichas penalidades será saldada en el certificado de pago final. Para IRI ≥ 3 m/km; se procederá al rechazo de los trabajos.

- **Textura superficial y Adherencia Neumático Pavimento en Capas de Rodamiento:**

Se debe efectuar un control inicial de macrotextura apenas finalizada la construcción de la carpeta de rodamiento, y un control de la Fricción determinada con el Péndulo Británico (BPN) luego de transcurrido los tres primeros meses en servicio. Las exigencias a cumplir se indican en la siguiente Tabla.

REQUISITO DE TEXTURA SUPERFICIAL Y ADHERENCIA NEUMATICO PAVIMENTO EN CAPAS DE RODAMIENTO		
CARACTERISTICA	NORMA	
Macro textura (Altura de parche de arena, mm)	ASTM E 965	Determinación obligatoria. Los valores a cumplir deben estar entre 0,80 y 1,20.
Fricción determinada con el Ensayo de Péndulo Británico (BPN)	ASTM E 274	Determinación obligatoria. Los valores a cumplir deben estar entre 46 y 40.

El Contratista deberá realizar la selección de los materiales componentes de la mezcla asfáltica, así como la selección de la Formula de trabajo, y los procedimientos constructivos, de tal manera que la carpeta terminada cumpla con los requerimientos establecidos precedentemente.

9. CONSERVACION

Consistirá en el mantenimiento en perfectas condiciones de la superficie de carpeta terminada puesta en servicio, y la reparación inmediata de cualquier falla que se produjese. El Contratista deberá disponer en obra los elementos, equipos y materiales que permitan efectuar la conservación efectiva del trabajo ejecutado.

10. METODO DE MEDICION:

La medición de la carpeta de concreto asfáltico se efectuará en **metros cúbicos** de capa de pavimento terminada y recibida de acuerdo con estas Especificaciones, cuyos volúmenes serán resultantes de la longitud ejecutada por el ancho por el espesor.

11. FORMA DE PAGO:

Las cantidades determinadas conforme al Método de Medición descripto más arriba serán pagadas al precio unitario contractual correspondiente al **Ítem Nº 7 "Carpeta de Concreto asfaltico"**.

Estos precios y pagos constituirán la compensación total por el suministro de toda la planta de trabajo, mano de obra, equipo, transporte de todos los materiales incluyendo transporte de la mezcla asfáltica hasta el sitio de colocación, materiales, inclusive el relleno mineral (Filler), el mejorador de adherencia y el cemento asfáltico, servicios, supervisión, imprevistos y otros incidentales necesarios para, e inherentes a dar por completado los ítems citados.

ITEM 08: RIEGO DE LIGA

1. DESCRIPCION

Este trabajo consiste en la ejecución de un riego bituminoso de liga sobre la base, en aquellos casos en que la Fiscalización lo juzgue necesario, en el ancho indicado en los planos, o de acuerdo a órdenes de la Fiscalización, a fin de facilitar la adherencia entre capa bituminosa construida en una primera etapa y la carpeta de rodamiento.

Se ejecutará en el mismo ancho indicado en los Planos para la capa a ser regada y siguiendo lo dispuesto en esta Especificación.

2. PRESERVACION DEL MEDIO AMBIENTE

A los efectos de disminuir el impacto ambiental producido como consecuencia de la ejecución de este ítem, el Contratista deberá tener en cuenta lo siguiente:

- Los equipos a ser utilizados para la ejecución de este ítem, deberán ser tales que la operación de los mismos, no causen efectos negativos en el equilibrio ambiental.
- El Contratista deberá poner mucho cuidado durante la ejecución de este ítem, en no provocar derrames de materiales asfálticos, combustibles u otros, en la zona de ejecución del trabajo, bajo ningún concepto.
- Terminadas las operaciones de este ítem, el Contratista deberá recoger todo material sobrante, como mezclas asfálticas, que hayan sido esparcidas en el terreno durante la ejecución del trabajo y trasladarlo a lugares fuera de la zona de Obra o donde indique la Fiscalización.

3. MATERIALES

El material bituminoso será emulsión asfáltica de rotura rápida (catiónica) que deberán satisfacer los requisitos especificados en el siguiente cuadro:

Ensayos para Emulsiones Asfálticas	Método	RRC-1
Viscosidad Saybolt Furol a 25º C	IRAM 6544	30 - 80
Residuo asfáltico por determinación de agua	IRAM 6602	+ 65%
Asentamiento (5 días)	IRAM 6602	- 5%
Tamiz (retenido sobre el Nº 20)	IRAM 6602	- 0,10%
Aceite destilado (en volumen)	ASTM D 244 - 66	- 3%
Carga de glóbulo	ASTM D 244 - 66	Positiva
Recubrimiento y resistencia al agua		+ 80%
Sobre el residuo de destilación:		
Penetración (25º, 100 g., 5 seg.)	IRAM 6576	100 – 200
Ductibilidad	IRAM 6579	+ 80%
Solubilidad en Cl4C	IRAM 6585	+ 95%
Peso especifico a 25º C	IRAM 6587	+ 1%
Oliensis	IRAM 6591	Negativa

Temperatura de aplicación		25 - 30º C
Ensayos para Diluidos:		
Viscosidad S.F.	IRAM 6544	
Destilación	IRAM 6595	
Oliensis	IRAM 6594	

La cantidad de aplicación será determinada por la Fiscalización, debiendo fijarse ésta entre 0,4 y 0,6 l/m2.

4. EQUIPO

Rige lo especificado para el ítem "Imprimación con Mc 30" El distribuidor de asfalto deberá estar completamente limpio antes de su utilización, excepto si su último trabajo fue realizado con el mismo tipo de asfalto.

5. PROCESO CONSTRUCTIVO

Antes de la aplicación del riego de liga se procederá a barrer la superficie a regar a objeto de eliminar el polvo y material suelto.

La temperatura de aplicación del material bituminoso debe estar comprendida entre 25 y 30º C.

La Fiscalización fijara la temperatura en función a la relación temperatura viscosidad, debiendo escogerse la temperatura que proporcione mejor Viscosidad para el riego.

La cantidad especificada debe ser aplicada lo más uniforme posible. El material bituminoso no debe ser aplicado cuando la temperatura ambiente fuese menor que 4º C a la sombra o bajo condiciones atmosférica desfavorables.

Una vez ejecutado el riego de liga, en un mismo turno de trabajo, la pista será cerrada al tránsito.

A fin de evitar superposición al comienzo y al final del riego, se tomarán las precauciones necesarias.

El riego de liga no deberá ejecutarse con mucha o con poca anticipación a la aplicación de la mezcla bituminosa.

Se deberá posibilitar al material bituminoso desarrollar sus propiedades ligantes antes de cualquier operación de construcción posterior. La Fiscalización determinará la duración de este periodo antes de la aplicación de la mezcla bituminosa.

6. CONTROL TECNOLOGICO

a) Control de Calidad

El control de calidad consistirá en:

- 1 Ensayo de viscosidad Saybolt Furol para todo cargamento que llega a la Obra.
- 1 Ensayo de residuo asfáltico
- 1 Ensayo de penetración sobre el residuo

b) Control de Temperatura

La temperatura de aplicación debe ser la fijada dentro de la faja de temperatura establecida.

c) Control de Cantidad

Si no fuese posible controlar la cantidad aplicada por el pesaje del camión distribuidor antes y después del riego, dicha cantidad se determinará mediante una regla graduada que pueda dar directamente, por diferencia de altura del material bituminoso en el tanque del distribuidor de asfalto, antes y después del riego, la cantidad del material consumido.

7. METODO DE MEDICION

La cantidad de material asfáltico a ser pagada será determinada por **metro cuadrado** de superficie aplicada, medida en obra y aceptada por la fiscalización.

8. FORMA DE PAGO

Las cantidades determinadas conforme al Método de Medición descripta más arriba serán pagadas al precio unitario Contractual correspondiente al **ítem 8: "Riego de Liga**". Este precio y pago constituirá la compensación total por el suministro de toda la planta de trabajo, mano de obra, equipos, transporte, materiales, servicios, supervisión, imprevistos y otros incidentales necesarios para e inherentes a dar por completado el ítem.

ITEM 09: IMPRIMACION CON MC 30

1. DESCRIPCIÓN

Este trabajo consistirá en la cuidadosa limpieza de la superficie a imprimar y de la aplicación de un riego de material asfáltico, conforme se describe en esta Especificación y en los lugares y anchos indicados en los Planos y/o órdenes de la Fiscalización.

2. PRESERVACIÓN DEL MEDIO AMBIENTE

A los efectos de disminuir el impacto ambiental producido como consecuencia de la ejecución de este ítem, el Contratista deberá tener en cuenta lo siguiente:

- Los equipos a ser utilizados para la ejecución de este ítem, deberán ser tales que la operación de los mismos, no caucen efectos negativos en el equilibrio ambiental.
- El Contratista deberá poner mucho cuidado durante la ejecución de este ítem, en no provocar derrames de materiales asfálticos, combustibles u otros, en la zona de ejecución del trabajo, bajo ningún concepto.
- Terminadas las operaciones de este ítem, el Contratista deberá recoger todo material sobrante, como mezclas asfálticas, que hayan sido esparcidas en el terreno durante la ejecución del trabajo y trasladarlo a lugares fuera de la zona de Obra o donde indique la Fiscalización.
- Además de lo antes especificado, el Contratista deberá compatibilizar las acciones para preservar el medio ambiente de estas Especificaciones Técnicas.

3. EQUIPO

El equipo a ser usado por el Contratista, además de herramientas manuales como escoba, palas, raspadoras, baldes de vertido, etc., deberá incluir:

a) Barredora y Sopladora Mecánica

La barredora mecánica deberá ser de construcción tal que las revoluciones de la escoba sean reguladas con relación al progreso de la operación; sea posible el ajuste y mantenimiento de la escoba con relación el barrido de la superficie; tenga cerdas suficientemente rígidas pare limpiar la superficie sin dañarla.

El soplador mecánico deberá estar montado sobre llantas neumáticas y ser de construcción tal que limpie sin dañar la superficie y pueda soplar el polvo desde el centro de la plataforma hacia los lados.

b) Equipo de calentamiento y distribuidor de asfalto.

1) Equipo de calentar materiales bituminosos

El equipo calentador del material bituminoso debe ser de capacidad adecuada como para calentar el mismo en forma apropiada por medio de circulación de vapor de agua o aceite caliente a través serpentines o un tanque, o haciendo circular material bituminoso alrededor de un sistema de serpentines precalentados, o haciendo circular dicho material bituminoso a través de un sistema de serpentines o cañerías encerradas dentro de un recinto de calefacción. La unidad de calefacción debe ser construida de tal forma que evite el contacto directo entre las llamas del quemador y le superficie de los serpentines y cañerías, o del recinto de calefacción a través de los cuales el

material bituminoso circula y deberá ser operado de tal manera que no dañe dicho material bituminoso.

Equipos trasladados para la obra con serpentines defectuosos o del cual los serpentines fueron removidos, serán rechazados, a menos que el Contratista compruebe que el material puede ser calentado sin la introducción de humedad. El empleo de cualquier equipo para agitar el material bituminoso de modo a auxiliar el calentamiento será prohibido si, en la opinión de la Fiscalización, el mismo daña o modifica las características del material bituminoso o introduce vapor de agua libre o humedad en el tanque del material bituminoso.

Las conexiones para la transferencia del material bituminoso deberán ser construidas de tal forma que no puedan ser utilizadas para cualquier otra finalidad. El uso de conexiones o de cualquier otro equipo por medio del cual pueda ser introducido vapor de agua libre directamente en el material bituminoso como medio de agitación o de calentamiento auxiliar, será prohibido.

2) Distribuidor de asfalto

2.1 Requisitos

Los distribuidores a presión usados para aplicar el material bituminoso, lo mismo que los tanques de almacenamiento, deben estar montados en camiones o trailers, en buen estado, equipados con llantas neumáticas diseñadas de tal manera que no dejen huellas o dañen de cualquier otra manera la superficie del camino. El ancho y el número de los neumáticos del distribuidor deberán ser tales que la carga producida sobre la superficie del camino no exceda de 110 kg por centímetro de ancho del neumático. Los resortes del camión deberán ser lo suficientemente fuertes como para que no haya cambio mayor que 6,5 cm en la altura del conducto de riego a medida que el contenido del tanque se va aplicando.

Los tanques distribuidores deberán ser equipados con bocas de hombre removibles, tubo rebosadero y de ventilación de dos pulgadas y cribas adecuadas, en la salida para las bombas, al efecto de evitar el pesaje de cualquier material dañino. Indicadores de nivel de escalas graduadas deberán ser colocados en el centro de la parte superior trasera de los tanques como para indicar a los operadores proveídos en la salida de la bomba para mostrar la presión a la cual el material bituminoso es aplicado. Un termómetro preciso de mercurio, con una faja cubriendo las temperaturas de aplicación especificadas del material, deberá existir montado en la parte central y en la media altura del tanque, aproximadamente, con su barra penetrando en el material bituminoso de tal manera que no entre en contacto con el tubo calentador. Los sistemas de calentamiento de los distribuidores deberán consistir de flujo de calentamiento de radiación suficiente como para asegurar la circulación rápida de gases calientes desde los quemadores. Los quemadores deberán ser del tipo generador de soplete (torch-generating) y sin humo. Los tanques de presión para los quemadores deberán estar provistos de manómetros y ser de capacidad tal que asegure la operación eficiente de los sistemas de calentamiento.

Los camiones deberán ser capaces de mantener uniforme la velocidad de propulsión que fuere requerida, a partir de 3,5 km/hora. Ellos deberán estar provistos de un tacómetro indicador de la velocidad, el cual constituirá una unidad completamente separada, operada desde una quinta

rueda. La escala graduada del tacómetro tendrá un diámetro mínimo de 13,5 cm y su calibración y estabilidad de la aguja deberá permitir determinación de la velocidad dentro del límite de 3m/mm. Aproximadamente. Las escalas deben estar localizadas de tal manera que puedan ser fácilmente leídas por el operador que controla la velocidad del distribuidor. Reglas de cálculo, gráficos o calculadores adecuados, deberán ser proveídas indicando las velocidades del camión necesarias para obtener los resultados requeridos.

El distribuidor deberá estar equipado sea con un tacómetro instalado en el eje de la bomba, sea con un manómetro colocado en el sistema distribuidor, por el cual el operador pueda regular el gasto de asfalto. La bomba deberá ser del tipo rotativo, accionada por un motor propio, independiente de la propulsión del camión, tener capacidad mínima de 950 l/min y ser capaz de aplicar, uniforme y constantemente, desde 0,50 a 10 litros por metro cuadrado sobre el ancho requerido, a una presión de 2,1 a 5,3 kg/cm^2.

Los conductos de riego deben ser construidos de manera que se pueda variar su longitud en incrementos de 30 cm o menos, para longitudes hasta 6 metros; deben también permitir el ajuste hidráulico vertical de las boquillas hasta la altura deseada sobre la superficie del camino y de conformidad con el bombeo del mismo; deben permitir movimiento lateral del conjunto del conducto durante la operación, con mando hidráulico. Los conductos deberán ser del tipo de circulación total y tener boquillas del tipo que garantice la uniformidad de distribución del material bituminoso en las cantidades especificadas y la imposibilidad de obstrucción de las boquillas durante las operaciones intermitentes, sin gotear.

El sistema de válvulas de apertura y cierre de la distribución deberá ser de tipo que permita alcanzar o cerrar completamente el régimen total de aplicación dentro de una longitud de recorrido del distribuidor no mayor que 30 cm.

El distribuidor, como un conjunto, debe ser de construcción tal que:
a) La presión hidráulica en el conducto, durante el riego, no varié más que el $\pm$ 5% de cualquier presión predeterminada.
b) La distribución longitudinal y la transversal en cualquier trecho de 5 cm de ancho no varíen más que el $\pm$ 7,5 y el $\pm$ 15% en relación a los promedios para la longitud y el ancho totales regados, respectivamente.
c) La distribución por metro cuadrado no vario más que $\pm$5% en relación a los promedios dentro de una gama de cantidades de distribución desde 0,50 a 1,0 litros por metro cuadrado.

2.2 Calibración y verificación de los distribuidores

Todos los distribuidores deberán ser calibrados y verificados ante la Fiscalización previamente a su uso en la Obra. El Contratista proveerá, a su propio costo el equipo, instalaciones, materiales y asistencia necesaria para realizar la calibración. Las calibraciones tendrán validez por un periodo variable de tres a doce meses, dependiendo de las condiciones de cada caso y tendrán que ser rehechas cuando se noten defectos en el distribuidor o cuando ocurran modificaciones o daños en las piezas del mismo. A las operaciones de calibración se anticiparán las de limpieza de tanque y tuberías de flujo de asfalto.

4. MATERIALES

El material asfáltico a ser empleado será asfalto diluido CM-30.

La tasa de aplicación será aquella que pueda ser absorbida por el material subyacente en 24 horas, debiendo ser determinada experimentalmente en obra. La tasa de aplicación variará desde 0,8 a 1,6 l/m^2.

Los materiales asfálticos deberán satisfacer los requisitos de la especificación AASHTO M 82.

5. PROCESO CONSTRUCTIVO

a) Preparación y limpieza de la superficie

Previamente al, e inmediatamente antes del, riego con el material bituminoso, la base, satisfaciendo a la sección transversal indicada en los Planos, deberá ser cuidadosamente preparada.

1. Toda la tierra, polvo o material suelto y otros materiales extraños deberán ser removidos conforme sea más conveniente. Si la Fiscalización lo requiere, la superficie será levemente humedecida. En el caso que exista en la superficie tierra con humedad retenida, ellas deberán ser removidas con suficiente antelación a la limpieza final para permitir el secado de la superficie.

Se tomará especial cuidado en la limpieza de los bordes laterales de la superficie a ser imprimada, los cuales son los más sujetos a la remanencia de material suelto y polvo, a los fines de garantizar la aplicación uniforme del material de imprimación directamente sobre la base.

Si fuere estimado necesario por la Fiscalización, la superficie previamente barrida será levemente humectada con agua, inmediatamente antes de la imprimación, a razón de no más que 0,5 litros por metro cuadrado.

2. Temperatura

La temperatura del material bituminoso en el momento de su aplicación deberá ser la que proporcione la mejor viscosidad. La faja de viscosidad recomendada para el asfalto diluido es de 20 a 60 seg. Saybolt-Furol.

b) Riego

El riego de imprimación deberá ser aplicado tan pronto como sea posible después que la superficie haya sido preparada y se encuentren suficientemente secas. Para la obtención de la necesaria uniformidad de aplicación del material bituminoso en todos los puntos de la superficie, el Contratista deberá observar todos los requisitos pertinentes establecidos a continuación.

El material bituminoso calentado a la temperatura que fuere especificada, será enseguida aplicado por medio del distribuidor de asfalto, siendo rigurosamente indispensable que se tomen todas las providencias necesarias para obtener distribución uniforme en todos los puntos.

La aplicación deberá hacerse a la temperatura fijada en las Órdenes de Trabajo y con presión suficiente y ajustada en el conducto de riego de manera que suministre una distribución correcta a través de cada boquilla, sin provocar el estriamiento. En general, será requerida una presión que suministre unos 60 litros por minuto.

Con el fin de evitar el translape de materiales bituminosos en las juntas entre dos aplicaciones subsiguientes, antes de iniciar la aplicación se deberá recubrir la superficie desde la junta para atrás con el papel de construcción (cizalkraft) por una distancia suficiente (por lo menos

90 centímetros) como para que el conducto de riego inicie el riego y esté operando con fuerza completa cuando fuere alcanzada la superficie a ser tratada. El distribuidor deberá estar en movimiento con velocidad deseada para la distribución en el momento que atraviesa la extremidad de aplicación anterior del material bituminoso. Serán prohibidos arranques del distribuidor en el momento de iniciar el riego. El conducto deberá ser cerrado instantáneamente en cada junta de construcción para asegurar una junta en línea recta y la aplicación en régimen total del asfalto hasta la junta. Si fuere necesario, para evitar goteos, se colocará una caja de goteo por debajo de las boquillas en el momento de cierre de la aplicación o se cubrirá la superficie después de la junta con papel de construcción.

Con el objeto de garantizar un riego uniforme, se regulará la distribución del material bituminoso y se dejará suficiente cantidad del mismo en el distribuidor al fin de cada aplicación para evitar fallas en la distribución, y se ajustará y revisará frecuentemente el ángulo de las boquillas y la altura del conducto de riego. Si la altura del conducto varia más de 6,5 cm entre el distribuidor cargado y descargado, el chasis del mismo deberá ser amarrado o bloqueado al eje del camión para mantener constante la altura del conducto de riego por encima de la superficie de la carretera. De producirse cualquier estupimiento o interferencia de cualquier boquilla, el riego deberá ser suspendido inmediatamente, y medidas correctivas tomadas antes del reinicio.

Las operaciones del camión distribuidor serán fijadas por medio de pruebas o experimentos realizados en zanjas especialmente construidas para ese fin, en las proximidades de las instalaciones de precalentamiento y almacenamiento del asfalto. No serán permitidos experimentos del mismo sobre la plataforma.

No se permitirá operar el distribuidor si no con choferes y operarios competentes. El Contratista deberá substituir inmediatamente aquellos que lo operaren sin el cuidado necesario para evitar fallas, estriamientos o translapes de material aplicado, u otros defectos que ocasionen la aplicación no uniforme del material bituminoso. Durante las aplicaciones bituminosas, las superficies de obras de arte y edificaciones adyacentes en los cruces de ciudades, deberán ser protegidas de manera a evitar que sean salpicadas o manchadas.

Para retocar los puntos eventualmente no cubiertos por el distribuidor, deberá usarse un esparcidor manual para aplicar el asfalto necesario.

La cantidad o cantidades de material bituminoso serán indicadas en las Órdenes de Trabajo, debiendo estar comprendidas entre 0,8 y 1,6 litros por metro cuadrado. Se hará esparcimiento manual en la imprimación de pequeñas zonas de la superficie o áreas inaccesibles en las cuales la aplicación inicial haya fallado.

La cantidad adecuada de material asfáltico a ser aplicado es la máxima que, bajo condiciones favorables del tiempo, será completamente absorbida por la superficie imprimada 24 horas después de su aplicación. La Fiscalización determinará la cantidad de asfalto por metro cuadrado a emplearse, admitiéndose variación de hasta 10% para menos.

Deberá ajustarse la altura de la barra de distribución como consecuencia de la pérdida de peso del tanque distribuidor durante la ejecución del riego.

Le imprimación no deberá ser ejecutada sobre superficie mojadas o cuando le temperatura ambiente estuviera a menos de 4ºC. a la sombra, o cuando las condiciones atmosféricas fuesen desfavorables.

Antes de 24 horas de la aplicación del material bituminoso o antes que la imprimación haya penetrado en la capa en tratamiento y ésta presente la superficie seca, no será permitido el tráfico sobre la superficie imprimada. A criterio de la Fiscalización, el trecho imprimado y curado será abierto al tráfico.

Cuando sea necesario mantener el tránsito sobre la plataforma durante las operaciones de imprimación, la aplicación de la película se hará en fajas de medio ancho dejándose curar antes de imprimar la otra mitad. Cuando fuere aplicada en dos mitades, la segunda aplicación deberá traslapar muy ligeramente la primera.

c) **Curado**

Las superficies imprimadas permanecerán en reposo, hasta la cabal evaporación del solvente, no siendo permitido ningún tráfico sobre las mismas. Cualquier área en que la imprimación haya sido dañada por tránsito o por las operaciones del Contratista, deberá ser reparada después de la remoción de todo el material suelto de manera que toda la superficie quede en condiciones lisas y uniformes. Las posibles formaciones de películas no adherentes deberán ser removidas de las superficies imprimadas y los lugares respectivos deberán ser reimprimados si fuere necesario.

6. CONTROL TECNOLOGICO

a) Calidad de asfalto

De cada partida de material asfáltico o cuando la Fiscalización juzgue conveniente, se practicará la forma de muestra para ejecutar los ensayos previstos en las especificaciones.

El control a realizar constará de:

1 ensayo de viscosidad Saybolt-Furol, para toda carga que llegue a obra;
1 ensayo de punto de inflación por cada carga del material de asfalto;
1 ensayo de destilación por cada carga entregada en obra.

b) Control de cantidad

Si no fuere posible controlar la cantidad aplicada del material bituminoso por el pesaje del camión distribuidor, antes y después del riego, para ese control se utilizará una regla graduada que pueda indicar directamente, por la diferencia de altura del material bituminoso en el tanque antes y después del riego, la cantidad de material empleado.

c) Uniformidad longitudinal

Será determinada utilizando bandejas con áreas de 0,25 m^2 de forma rectangular o cuadrada colocadas cada 100 metros en la línea central y laterales de la faja a imprimar. Comparando el peso del asfalto recogido se determina el grado de uniformidad de riego.

7. METODO DE MEDICION

La cantidad de material asfáltico a ser pagada será determinada por **metros cuadrados** de superficie imprimada, medida en obra y aceptada por la fiscalización.

8. FORMA DE PAGO

Las cantidades determinadas conforme al Método de Medición descripta más arriba serán pagadas al precio unitario Contractual correspondiente al **ítem Nº 9 "Imprimación con MC 30"**. Este precio y pago constituirá la compensación total por el suministro de toda la planta de trabajo, mano de obra, equipos, transporte, materiales, servicios, supervisión, imprevistos y otros incidentales necesarios para e inherentes a dar por completado el ítem.

ITEM 10: BASE DE MACADAM HIDRAULICO

1. DESCRIPCIÓN

La base de macadam hidráulica consistirá en una o más capas de piedra triturada y material de – relleno, construidas sobre la subbase previamente preparada y en conformidad con los alineamientos, perfiles, dimensiones y secciones transversales establecidas en los planos. Este trabajo deberá ser empezado por la construcción de una pista de prueba de largo suficiente como para establecer los registros constructivos para la obtención de una densidad mínima de la capa de base acabada igual al 90% del peso específico de la piedra utilizada.

2. MATERIALES

Agregado grueso

La piedra para este trabajo consistirá en partículas limpias, tenaces y durables y estará exenta de fragmentos laminares, alargados o conchoidales, material blando o alterado y sustancias nocivas o impurezas, y deberá satisfacer los siguientes requisitos:

a) Distribución granulométrica – Deberá satisfacer una de las graduaciones de la tabla I. El Ingeniero Residente elegirá en cada caso, la graduación, en función del espesor de la capa y de las características del producto obtenido en la trituración de la roca. A menos que el Ingeniero Residente apruebe otra cosa, en cada capa el tamaño máximo de la piedra no deberá ser superior a 2/3 del espesor de la misma capa acabada.
b) Porcentaje de abrasión los Ángeles – (Ensayo de la AASHO T 96): Inferior a 40%.
c) Porcentaje de fragmentos laminares – (En conformidad al ensayo British Standard Shape Tests For Aggregates) Inferior al 10%.
d) Durabilidad – después de los cinco ciclos del ensayo AASHO T 104 el agregado no deberá sufrir una pérdida de peso superior al 12%.
e) Sustancias deletéreas – Los porcentajes máximos en peso no deberán exceder los siguientes valores:

Material que pasa en el tamiz n° 200	1%
Terrones de arcilla	¼%
Fragmentos blandos	3%

Si el material que pasa el matiz n°200 consiste de polvo de fractura, exento de arcilla, el porcentaje respectivo podrá ser aumentado a 1.5%

Agregado fino o material de relleno

El material de relleno consistirá de recebo de piedra. Las partículas deberán ser no plásticas, limpias, tenaces y durables, exentas de tierra y otros materiales nocivos, y deberán satisfacer los requisitos de graduación contenidos en la tabla. La pérdida de peso después de los cinco ciclos de ensayo AASHO T 104 no deberá ser mayor que 25%.

TABLA 1

Cribas de mallas cuadradas		PORCENTAJE QUE PASA				
		AGREGADO GRUESO				AG. FINO (Relleno)
MM	ASTM	Grad. A	Grad. B	Grad. C	Grad. D	
101.6	4"	100	-	-	-	
88.9	3 ½"	90 – 100	-	-	-	
76.2	3"	65 – 85	100	-	100	
63.5	2 ½"	25 – 60	90 – 100	100	90 – 100	
50.8	2"	-	35 – 70	90 – 100	-	
38.1	1 ½"	0 – 15	0 – 15	35 – 70	25 – 60	
25.4	1"	-	-	0 – 15	-	
19.1	¾"	0 – 5	0 – 5	-	0 – 10	
12.7	½"	-	-	0 – 5	-	
9.52	3/8"	-	-	-	-	100
4.75	N° 4	-	-	-	-	85 – 100
0.15	N° 100	-	-	-	-	10 - 30

Capa aisladora

El agregado fino o arena a ser colocado sobre la subrasante o subbase, para constituir una capa de separación, cuando sea requerida en los Planos, deberá satisfacer los requerimientos indicados para el material de relleno. Si el Contratista prefiriese, podrá usar la capa aisladora piedra así como sale de la trituradora, de graduación en que el cien por ciento (100%) pase por la criba de malla cuadrada de una pulgada. En cualquier caso, ese material no deberá contener más que el cinco por ciento (5%) de partículas que pasen el tamiz n°200.

3. EQUIPO

Todo el equipo y herramientas deberán ser tenidos en condiciones de funcionamiento satisfactorio y ser aprobados por el Ingeniero Residente.

El equipo para la ejecución de los trabajos deberá ser proveído, entre otras, de unidades como las siguientes:

Vehículos - para el transporte agregados.

Maquina esparcidora – niveladora – auto-propulsada, cajas esparcidoras, locomovidas sobre orugas, u otros dispositivos capaces de esparcir el agregado uniformemente con un mínimo de segregación, sin causar daño o desplazamientos a la subrasante o capa subyacente.

Aplanadoras – Tipos 2-T y 3T y rodillo de llantas neumáticas tipo 3-P cargados con balastro hasta una carga de rueda de 300 Kg con una presión de neumáticos mínima de 100 libras por pulgada cuadrada, satisfaciendo los requisitos de la sección 2-2 de estas Especificaciones.

Compactadores Vibratorias – autopropulsados, capaces de transmitir en la capa a un régimen no menor que 2000 impulso por minutos a través de 4 o más zapatas vibrantes adecuadas.

Regador – de capacidad mínima de 5000 1 provisto de bomba para carga y barra de distribución a presión.

Barredora mecánica - provista de cepillos cilíndricos propios para barrer el recebo.

Cepillos manuales - y pequeñas herramientas.

Carretillas y horquillas – para piedra.

Regla metálica – de 3 m y niveles de albañil

Molde de madera – para sección transversal.

Planilla de coronamiento.

4. PROCESO DE CONSTRUCCION

Capa subyacente

La subyacente o subrasante deberían estar terminadas, de acuerdo con lo dispuesto en las especificaciones respectivas, y no deberán estar húmedas al iniciarse la construcción de la base. Cualquier huella creada por el tráfico o cualquier parte blanda motivada por mal drenaje o por cualquier otra cosa, debe corregirse y pasarle la aplanadora antes de colocar las capas de la base.

El control de la pendiente entre los bordes y la base debe hacerse por medio de pasadores (agujas, fichas) colocados paralelos a la línea del centro del camino en puntos fuera del lecho del mismo de forma que se pueda tener un cordel ente ellos.

Cuando el pavimento tiene una sola pendiente y el esparcido se hace en media sección deberá comenzar en su parte más alta para proteger la capa subyacente y favorecer el buen drenaje.

Soporte Lateral de las Capas

En caso de no usarcé maquinas esparcidoras-niveladoras autopropulsadas, será obligatorio él empleo de moldes laterales de altura igual a la profundidad del material suelto de cada capa que constituye la base. Los moldes laterales deberán estar provistos de dispositivos para fijar sus extremidades con seguridad y evitar su desplazamiento. Los moldes serán asentados de acuerdo con los alineamientos y perfiles longitudinales y transversales y bien fijados con estacas y luego deberán ser calzados en un ancho no menor que 50 cm del lado de las banquinas con suelo seleccionado de humedad apropiada para compactación y con altura tal que, después de complemente compactado, el soporte del suelo este conforme a la altura de la capa compactada de base. Inmediatamente antes de la colocación del agregado grueso, los moldes no deberán presentar una diferencia de más de 1 cm en relación a una regla aplicada en la cima de los mismos.

El uso de los moldes puede ser eliminado si el esparcido y nivelado del agregado fuere ejecutado por medio de máquinas esparcidoras-niveladoras autopropulsadas, de tipo aprobado, capaces de esparcir el agregado en conformidad a los requisitos de alisamiento y bombeo. Si tales maquinas fueren usadas, el soporte lateral de tierra, arriba estipulado para los moldes será colocado con exceso para el lado interno y luego de su compactación, sus bordes internos serán desbastados en un plano perpendicular a la sección típica de la capa de forma a permitir la colocación de la piedra con un borde definido y en el alimento deseado. Deberán ser colocadas líneas de perfil contiguas a la base y en cada lado de ella, para definir el perfil correcto de la superficie del material suelto, sostenidas por agujas (fichas) de hierro espaciadas cada 7.5 metros.

Para garantizar un drenaje adecuado de la zanja formada por los soportes, serán abiertas en ellos cunetas laterales de drenaje a intervalos suficientes, por lo menos de 30 metros en las partes bajas de la rasante, y en cada uno y todos los puntos designados por el Inspector. Dispositivos adecuados para detener el agua de escurrimiento y conducirla para las cunetas serán proveídas en la zanja. Las cunetas en las banquinas serán rellenadas con piedra de graduación adecuada o proveídas de tubos para el drenaje. Protección adecuada contra erosión de los taludes de terraplenes serán proveídas en las salidas de los drenes así formados en las banquinas.

El drenaje arriba mencionado se destina esencialmente al drenaje de aguas de precipitación durante la construcción de la capa y no a constituir, concomitantemente, el futuro drenaje de la sección estructural del pavimento.

Capa aisladora

Donde sea requerido en los planos, se esparcirá sobre la subrasante o capa subyacente preparada, agregado fino para constituir una capa aisladora. El espesor suelto deberá ser tal que después del cilindrado satisfaga lo requerido en dichos planos. La cantidad del agregado no será, en ningún caso, menor que 40 Kg/m2. El deberá ser esparcido por métodos similares a los empleados para esparcir el agregado grueso. El agregado de esa capa será regado antes y durante el cilindrado en cantidades apenas suficientes como para permitir acción aglutinante y darle firmeza durante la compactación. La capa aisladora será mantenida en las condiciones de espesor y compactación acabados, hasta que el agregado grueso sea colocado sobre ella.

A menos que el Ingeniero Residente autorice otra forma, la capa aisladora o el relleno invertido, mencionado más adelante, no deberán ser colocados más allá de trescientos metros delante de donde se está ejecutando y concluyendo la capa de macadam.

Esparcido del agregado grueso

Cuando el espesor total especificado de la base de macadam fuese de 12 centímetro o menor la base será compactada por el método "A" como está estipulado en el ítem 4.5. Si el espesor estuviese comprendido entre 12 y 20 centímetros la compactación se ara por el método "B". Cuando el espesor estipulado fuere mayor que 20 y hasta 25 centímetros la construcción se hará en dos capas por el método "A" o en una capa singular por el método "B".

La capa subyacente deberá ser examinada y aceptada por el Ingeniero Residente antes de comenzar el esparcimiento del agregado grueso. Cuando no fuere previsto en los planos una capa aisladora, antes de aplicar el agregado grueso, se esparcirá material de relleno con un espesor aproximado de 2,5 centímetros sobre la capa subyacente. Esta capita, usada solamente en la primera capa de la base de macadam, tiene la finalidad de constituir un relleno seco invertido, y el material respectivo será incluido en las cantidades y espesor requeridos para la capa de base. Ese relleno invertido no será apisonado.

El agregado grueso será esparcido uniformemente con una altura que después de compactado se obtenga el espesor requerido. No se permitirá, en ningún caso, echar el material desde vehículos para formar montones o camellones y tener que volver a mover el material ni tampoco, acarrearlo por encima de la capa de base que está parcialmente construida. Cuando no se usen moldes, el agregado grueso deberá ser esparcido mediante maquinas esparcidoras-niveladoras autopropulsadas, aprobadas.

Durante el esparcido y antes del apisonado del agregado grueso, el Contratista hará verificaciones de la corrección de superficie y perfil transversal de la capa esparcida por medio de regla colocada en su sección transversal a intervalos no mayores que 3 metros. Cualquier rectificación necesaria será hecha quitándole material a las partes que hayan quedado más elevadas y agregándole a las partes que hayan quedado más bajas. Materiales blandos o laminares o piedras de tamaño excesivo serán removidos. El agregado grueso deberá presentar una distribución uniforme de tamaños en toda la base y en cualquier áreas de segregación deberán ser removidas y substituidas por material uniforme adecuado.

Después de estar conformada la capa y antes de la compactación, los moldes laterales, si fueron usados, deberán ser retirados y el canal vacío así creado entre la capa recién esparcida y el soporte lateral de tierra adyacente, deberá ser llenado con tierra que se compactara con varilla.

Compactación y relleno

En la construcción de la capa de macadam, todo el cuidado debe ser ejercido para garantizar que los vacíos en el agregado grueso queden completamente llenados por el agregado fino y la operación de relleno debe conducirse de modo a evitar la flotación del agregado grueso.

a) Método "A" – Para Capas de Espesor Máximo de 12 cm Compactado – Se usaran aplanadoras o rodillos de llantas neumáticas en conjunto con aplanadoras. Deberán de proveerse un número suficiente de equipos para completar la compactación y el relleno de la cantidad de capa esparcida cada día, y esta no deberá exceder la capacidad de compactación de los equipos provistos.

Inmediatamente después del regulador de la superficie se iniciara la compactación con aplanadoras, a partir de los bordes y cubriendo 50 centímetros del soporte lateral de tierra proveído. La aplanadora será operada hacia adelante y hacia atrás a lo largo de los bordes hasta que la tierra del soporte este completamente compactada, proveyendo apoyo lateral suficiente para evitar cualquier desplazamiento del agregado grueso durante su compactación y relleno. Después que los bordes estén así compactados, el apisonado progresara gradualmente, de media rueda cada vez, para la línea del centro y cubriendo el área entera con las ruedas traseras. Cuando la sección transversal tiene una sola pendiente, la compactación avanzara del borde más bajo hacia el más alto. Esa operación continuara hasta cesar el rebajamiento y no ser visible ningún desplazamiento de la piedra delante de la rueda delantera de la aplanadora.

No se ejecutarán maniobras de la aplanadora sobre la capa que está siendo comprimida y se mantendrá moderada su velocidad, principalmente en las rampas, a fin de no dislocar el material esparcido.

Inmediatamente antes de la conclusión de apisonado y antes de la distribución del material de relleno, se verificara las existencias de protuberancias, depresiones u otras irregularidades. Las áreas con irregularidades que exceden las tolerancias estipuladas en el ítem 5.0, serán aflojadas y el material en exceso removido o nuevo material añadido conforme sea el caso, re compactadas y tratadas como sea requeridos para eliminar los defectos y proveer una capa de resistencia uniforme en general y con una superficie uniformemente lisa y conforme a la sección transversal y la rasante.

Después de que la piedra gruesa este completamente apisonada y encajada, se procede al llenado de sus vacíos con el material del relleno. Este será distribuido sobre la superficie en no menos que 4 aplicaciones finas, uniformes y sucesivas y en cantidad tal que llene completamente todos los vacíos. A menos que el Ingeniero Residente apruebe otra, La cantidad de agregado fino distribuido en cada aplicación, no deberá ser mayor que 8 Kg/m2.

La distribución del relleno se hará con esparcidoras mecánicas. En el caso de usarse camiones para su remolque, estos deberán estar equipados con cubiertas suficientemente grandes y operadas a tal velocidad de manera a no disturbar la piedra gruesa.

Las áreas inaccesibles a las esparcidoras podrán ser llenados con palas manuales. El agregado fino deberá estar con su superficie seca para permitir su penetración hacia el interior de los vacíos de la piedra gruesa, sin aglutinar. La penetración del material de relleno será obtenida por medio del efecto dinámico del apisonado y del barrido. Para el apisonado se usara inclusive rodillos tipo 3-P, equipados con rastras de escobas de fibras. El agregado fino no deberá nunca ser aplicado con espesor o rapidez excesivos como para empastar o taponar la superficie, evitando el perfecto llenado de los vacíos y el contacto directo del apisonador sobre la piedra gruesa.

El esparcido, barrido y apisonado, será continuado, aplicando y barriendo el recebo manualmente donde sea necesario hasta que los vacíos de agregado grueso estén completamente llenos, no pueden penetrar más partículas secas, y la superficie de la capa quede con un exceso apenas suficiente para cubrir el mosaico del agregado grueso. Las longitudes de los trechos deberán ser fijadas de modo que las operaciones de apisonado y llenado sean concluidas en el mismo dia de su inicio. Si el tiempo amenaza lluvia, el trabajo no deberá ser iniciado, o la longitud del trecho deberá ser reducida para permitir el llenado antes de la lluvia.

b) Método "B"- Para capas de espesor compactado comprendido entre 12,5 y 25 cm – Se aplicaran los requisitos del método "A" salvo por las modificaciones abajo:

Después de la trabazón inicial del agregado grueso con aplanadoras, la capa será compactada en todo su ancho por medio de compactaciones vibratorias aprobadas. La vibración y el aplanamiento deberán ser continuados hasta que la capa está completamente trabada de modo que el agregado grueso no se desplace bajo la acción de las aplanadoras. Luego, el material de relleno será esparcido uniformemente, en cantidad no superior al 50% del total requerido para llenar los vacíos del agregado grueso. Compactadores vibratorios en combinación con aplanadoras provistas de rastra de escobas de fibra serán operados sobre la superficie de la capa hasta que todo el relleno aplicado haya penetrado en los vacíos del agregado. Se hará, en seguida, una segunda aplicación de agregado fino, no mayor del 25% del total requerido y luego se procederá a su hundimiento por medio de vibración, aplanamiento y barrido.

La porción faltante del material de relleno será aplicada uniformemente y sobre esa aplicación no será permitida más que una pasada de vibradores sobre la capa. El llenado del agregado grueso deberá ser, entonces, completado mediante aplanadoras equipadas con rastas de escobas y la colocación y barrido del recebo por medios manuales donde es necesario.

Acabado

Inmediatamente después de que los intersticios de una sección de la capa hayan sido llenados satisfactoriamente con recebo, y no haya recebo sobrante sobre la superficie, la misma deberá ser aglutinada con agua en el mismo día o tan pronto como sea posible. El riego deberá ser hecho con camión-regadores o distribuidores de presión de capacidad suficiente como para permitir la conclusión del trabajo de aglutinación en el mismo día de su inicio. La cantidad de agua deberá ser la apenas suficiente para arrastrar el relleno hacia abajo. Luego del primer riego, la capa deberá ser cilindrada y barrida, distribuyéndose al mismo tiempo, por método manual, agregado fino adicional en las áreas donde sea necesario. La base de macadam será entonces regada hasta quedar suficientemente mojada para producir aglutinación hidráulica, y será seguidamente cilindrada. El material de relleno será añadido si es necesario. El riego cilindrado y el barrido serán continuados hasta que se produzca un mortero de material de relleno y agua suficiente para llenar todos los vacíos y formar una huella de mortero en el frente de las ruedas de la aplanadora.

Sobre una capa aglutinada como fue arriba descripta no se deberá aplicar ninguna capa adicional o imprimación antes de que hayan transcurrido 24 horas. Para retener, en tiempo seco, la humedad remanente en la capa después de las 24 horas de reposo, el Contratista deberá efectuar riegos adicionales, hasta la aplicación de una capa subsiguiente o de la imprimación.

Los trabajos de aglutinación deberán ser ejecutados en trechos no mayores que 300 metros de largo y ningún trecho podrá ser iniciado antes que el trecho anterior haya sido concluido y aceptado por el Ingeniero Residente.

Tolerancias

La superficie acabada de la capa será verificada en cuanto a su alisamiento y la exactitud de su rasante y bombeo. Ella no deberá, en ningún punto, presentar una diferencia mayor que 1cm en relación a:

a) una regla de 3 metros aplicada sobre la superficie de la capa paralelamente a la línea del centro del pavimento.

b) una plantilla de comprobación del coronamiento con la forma de la sección tipo indicada en los planos.

El perfil de la rasante podrá desviarse, como máximo 2 centímetros, para más o para menos, paralelamente al perfil de la rasante de los planos. El valor de la desviación será determinada por

los resultados de la pista de prueba. En base a esa determinación, el contratista deberá proveer los medios para evitar de ultrapasar esa tolerancia.

La densidad de las capas de macadam hidráulico no debe ser menor que el 90% del peso específico de la piedra utilizada. La diferencia entre la densidad obtenida y la mínima exigida no deberá exceder el 1% de esta última.

Cuando las tolerancias arriba especificadas fueren ultrapasadas, el Contratista deberá corregir las áreas defectuosas removiendo el material de la capa o base y reemplazándolo con materiales aprobados compactados, aglutinados y acabados de acuerdo con esta especificación. Donde sea necesario, se harán sondeos en la capa o base para la verificación del espesor, y toma de muestra para ensayos de determinación de densidad relativa. El Contratista deberá reemplazar a sus expensas el material de base quitado para los sondeos del examen.

5. PROTECCIÓN Y CONSERVACIÓN

Durante la colocación, esparcimiento y aplanamiento de la capa aisladora del agregado grueso y del recebo debe evitarse que el material de la capa subyacente o de la banquina se incorpore a los materiales del macadam.

Los trabajos de construcción de base del macadam solamente podrán ser ejecutados con las condiciones atmosféricas reinantes sean satisfactorias.

La superficie de la capa de base debe mantenerse en condiciones acabada hasta su imprimación, la cual deberá ser ejecutada tan pronto como sea practicable. Durante ese periodo no se permitirá el transito sobre la base concluida, a fin de no desagregar el material de su superficie. Cualquier daño que experimente la capa de base por tránsito de quipo de construcción o por cualquier otra cosa, debe ser reparado por el Contratistas por sus expensas.

Reconstrucción del macadam – Si la capa subyacente se ablanda o se mezcla con el material de la capa de base o si con este se mezcla el material de la banquina el Contratista debe renovar la parte afectada, volver a empezar y compactar la capa subyacente y reemplazar la sección quitada de acuerdo con los requisitos anteriores, sin compensación adicional.

Capas Múltiples – Cuando sea necesario construir una capa en capas parciales para obtener la sección, perfil y rasante indicados en los Planos, cada capa parcial debe ser construida según se describió anteriormente.

6. MÉTODO DE MEDICION

Las cantidades de base de macadam hidráulico a pagarse serán los números de **metros cúbicos** de base compactadas y terminadas. Las mediciones se harán mediante cálculos basados en las dimensiones contenidas en las Notas de Servicio.

Si a través del control efectuado por los elementos de fiscalización durante el transcurso de los trabajos, se verifique que los volúmenes ultrapasan aquellos indicados en las Notas de Servicio, no se medirá para pago ningún exceso.

En el caso de que durante el control arriba mencionado hayan sido comprobadas deficiencias en los volúmenes en relación a los indicados en las Notas de Servicio, pero de magnitud insuficiente para obligar el rehacimiento del trabajo, a exclusivo criterio del Ingeniero Residente, se deducirá tales deficiencias de los volúmenes calculados de acuerdo con las dimensiones indicadas en las Notas de Servicio.

7. FORMA DE PAGO

Los números de metros cúbicos medidos conforme se ha indicado en el ítem procedente serán pagados a los precios unitarios contractuales del **ítem 10 Base de Macadán Hidráulico"**

En los trechos de base de macadam hidráulico en que se haya alcanzado densidad menor que la exigida y la diferencia sea mayor que uno por ciento (1%) de la densidad requerida en estas especificaciones, pero insuficiente para obligar el rehacimiento de la misma, se reducirá el pago en proporción al porcentaje de la mencionada diferencia. Esta estipulación no deberá ser interpretada como un consentimiento para construir la base con una densidad menor que la requerida.

Estos precios y pagos significarán la compensación total por el suministro de los materiales componentes de la base, arena para capa aisladora, corrección de materiales de capas de base y relleno de macadam, agregado triturado para base de macadam, transporte de suelo seleccionado Arena y Agregados trituradas.

ITEM 11: SUB BASE DE MACADÁM HIDRÁULICO

1. DESCRIPCIÓN

La Sub base de macadam hidráulica consistirá en una o más capas de piedra triturada y material de – relleno, construidas sobre la subrasante previamente preparada y en conformidad con los alineamientos, perfiles, dimensiones y secciones transversales establecidos en los planos. Este trabajo deberá ser empezado por la construcción de una pista de prueba de largo suficiente como para establecer los registros constructivos para la obtención de una densidad mínima de la capa de base acabada igual al 90% del peso específico de la piedra utilizada.

2. MATERIALES

Aplica lo establecido en el Ítem "10 Base de Macadam Hidráulico" de estas especificaciones.

3. EQUIPO

Aplica lo establecido en el Ítem "10 Base de Macadam Hidráulico" de estas especificaciones.

4. PROCESO DE CONSTRUCCIÓN

Aplica lo establecido en el Ítem "10 Base de Macadam Hidráulico" de estas especificaciones.

5. MÉTODO DE MEDICIÓN

Aplica lo establecido en el Ítem "10 Base de Macadam Hidráulico" de estas especificaciones.

6. FORMA DE PAGO

Los números de metros cúbicos medidos conforme se ha indicado en el ítem procedente serán pagados a los precios unitarios contractuales del **ítem** "11 SubBase de Macadam Hidráulico"

En los trechos de sub base de macadam hidráulico en que se haya alcanzado densidad menor que la exigida y la diferencia sea mayor que uno por ciento (1%) de la densidad requerida en estas especificaciones, pero insuficiente para obligar el rehacimiento de la misma, se reducirá el pago en proporción al porcentaje de la mencionada diferencia. Esta estipulación no deberá ser interpretada como un consentimiento para construir la base con una densidad menor que la requerida.

Estos precios y pagos significarán la compensación total por el suministro de los materiales componentes de la sub base, arena para capa aisladora, corrección de materiales de capas de sub base y relleno de macadam, agregado triturado para base de macadam, transporte de suelo seleccionado Arena y Agregados trituradas.

ITEM 12: BANQUINA ENRIPIADA

1. DESCRIPCIÓN

El presente ítem consiste en la construcción de capas de enripio en las banquinas, con los espesores indicados en los planos y ordenes de la fiscalización, constituidos por mezcla de suelo granular natural (ripio), colocado sobre el terraplén terminado, de acuerdo con la presente Especificación y de conformidad con los alineamientos, pendientes, cotas y sección transversal indicadas en los planos.

2. PRESERVACIÓN DEL MEDIO AMBIENTE

A los efectos de disminuir el Impacto Ambiental Negativo, producido como consecuencia de la ejecución de éste Ítem, el Contratista deberá tener en cuenta lo establecido en las Especificaciones Técnicas Ambientales Generales (ETAGs).

3. MATERIALES

El ripio deberá provenir de yacimientos naturales previamente aprobados por la Fiscalización, debiendo ser el diámetro de los áridos menor a dos pulgadas (2”), de obtenerse áridos superiores en diámetros serán rechazados por la Fiscalización.

4. EQUIPO

El equipo utilizado será tal que no dañe la capa de suelo de la subrasante, debiendo ser proveído por un conjunto balanceado y suficiente para la buena ejecución de los servicios de acuerdo a lo indicado en el análisis del precio unitario. Los equipos serán previamente aprobados por la Fiscalización luego de la ejecución de la pista de prueba donde serán determinados: la humedad de compactación, granulometría y número de pasadas, parámetros que serán mantenidos hasta el final de la obra para el suelo adoptado.

5. MÉTODO CONSTRUCTIVO

Preparación de la superficie de apoyo.

Este trabajo se llevará a cabo en forma tal que la superficie de apoyo responda al nivel y sección marcada en los planos. Antes de proceder a depositar los materiales para la construcción de la capa de ripio, la superficie de apoyo deberá ser aprobada por escrito por la Fiscalización. La aprobación no será efectuada hasta que todas las partes de la obra de terraplenamiento, incluyendo las cunetas y demás obras de desagüe, hayan sido terminadas de acuerdo a los Planos y Especificaciones del Proyecto.

En las zonas donde no se hayan realizado trabajos de terraplén se deberá prever la preparación de la subrasante, con las condiciones geométricas establecidas en estas Especificaciones y en los planos, en cuanto al movimiento de suelos deberán ser removidos los suelos con materia orgánica o barrosa que se encuentre dentro del área del camino.

Previo a la colocación del ripio, la base de asiento del mismo, y siempre que no se presente inestable (material inadecuado), deberá ser escarificada en 30 cm., distribuyendo el material en capas horizontales de espesor suelto uniforme, que cubrirá el ancho total que le corresponda en la base del ripio terminado y recompactada hasta lograr una densidad mínima igual a la exigida para el ítem terraplén. No se hará pago adicional por estos trabajos.

Si el Contratista prefiere agregar material nuevo aceptable, a fin de facilitar la compactación, podrá hacerlo, pero no se hará pago adicional por ello.

Producción del ripio.

La explotación de los préstamos, yacimientos y canteras de ripio será efectuada por el Contratista, observando cuidadosamente la elección de las zonas a explotar a fin de que se obtenga el material más adecuado para la construcción de la capa de ripio.

Transporte de material.

No se permitirá transportar el material sobre la capa subyacente terminada, cuando, a juicio de la Fiscalización, ello pueda producir perjuicio en dicha superficie. Al realizar el transporte de los materiales hasta su sitio de colocación, los vehículos empleados no deberán circular sobre materiales ya colocados anteriormente para no producir un principio de compactación en aquellos.

La construcción, uso y conservación de los caminos de acarreo, sean éstos nuevos, existentes o auxiliares del camino, estarán regulados según lo especificado en las Condiciones Generales y Especiales del Contrato.

Preparación del ripio.

El ripio podrá ser preparado tanto en yacimiento como en el sitio de obra, bajo inspección cuidadosa de la Fiscalización. A tal fin se lo pulverizará hasta que cumpla las siguientes condiciones al ser ensayado con tamices y cribas de aberturas cuadradas:

- Pasa criba 2”……..100%
- Pasa tamiz Nº 10……..no menos de 40%

Todo ripio que se emplee en la construcción deberá ser verificado por la Fiscalización según lo especificado, antes de retirarlo del yacimiento, préstamo o cantera. Por lo menos de cada 400 metros cúbicos de suelo acopiado se tomará muestras para ensayos de granulometría y plasticidad.

Colocación.

Antes de distribuir el ripio, la Fiscalización verificará si el ripio tiene el contenido de humedad adecuado. En ningún caso se autorizará la iniciación de este trabajo cuando el contenido de humedad del ripio, exceda el tres (3%) por ciento del óptimo indicado en el ensayo de Humedad-Densidad.

Se distribuirá el suelo en la plataforma en todo el ancho indicado en los Planos y en espesor uniforme.

No se permitirá el paso de ninguna máquina sobre la capa en construcción, a excepción de los implementos que se utilicen para efectuar su distribución y mezcla.

Si fuese necesario agregar agua a la mezcla en pista, la humectación se efectuará empleando equipos que distribuyan el agua con uniformidad. La Fiscalización controlará qué cantidad de agua se regará, tomando como base el ensayo de Humedad-Densidad especificado. El contenido de humedad se uniformizará convenientemente por medio del empleo de equipos apropiados.

En tal caso, se comenzará la aplicación de agua con riegos parciales y en las cantidades fijadas por la Fiscalización. Cada aplicación de agua será seguida por el paso de rastras de discos de dientes flexibles o del equipo mezclador móvil, evitándose la concentración de agua en la superficie. El contenido de humedad antes de comenzar la compactación, no deberá diferir en más o en menos del 2% con respecto al "óptimo" especificado según el ensayo de Humedad-Densidad.

Extendido y compactación por amasado.

Se procederá a extender la mezcla hasta obtener un espesor esponjado uniforme en el ancho indicado en los Planos. La compactación se comenzará con rodillos "pata de cabra", los cuales actuarán sobre la totalidad del espesor de la capa, iniciando en los bordes y prosiguiendo paulatinamente hacia el centro. El espesor de cada capa compactada no deberá exceder de 0,20 m.

Perfilado y Compactación Final.

Después de terminado el pasaje de los rodillos "pata de cabra" (cuando las huellas dejadas por los mismos sean aproximadamente de 0,04 m.), se hará un perfilado con motoniveladora con la finalidad de retirar el material suelto y efectuar cualquier corrección al perfil transversal compactado, luego se darán dos pasadas completas de rodillo neumático múltiple de modo que cada una abarque el ancho total de la Plataforma; y a continuación se perfilará la superficie compactada y banquinas, empleando motoniveladoras hasta obtener el perfil indicado en los planos.

En estas condiciones se continuará la compactación con rodillo neumático y rodillo liso vibrantes hasta obtener una superficie lisa y firme. Finalmente se efectuarán cuatro pasadas del rodillo liso, previo perfilado con motoniveladora si fuera necesario. Durante las operaciones de compactación descritas en este párrafo se compensarán las pérdidas de humedad, si las hubiera, mediante oportunos riegos de agua ordenados por la Fiscalización.

De no efectuarse en forma continuada las operaciones constructivas de tramos sucesivos, el Contratista deberá cortar en forma vertical el borde del tramo terminado antes de iniciar el tramo siguiente.

Alternativas al proceso constructivo.

Se aceptará cualquier alternativa al proceso constructivo explicado, siempre que con la misma se obtenga un trabajo terminado que cumpla con los requerimientos de esta especificación en lo que se refiere a composición y características de la material, compactación, sección transversal, perfilado de superficies y demás exigencias. Todo cambio de procedimiento constructivo deberá ser previamente aprobado por la Fiscalización.

Tramos de Prueba.

El contratista, cuando sea necesario, deberá ejecutar tramos de prueba, en la longitud y frecuencia a ser determinadas por la Fiscalización, a fin de ajustar los equipos, constatar en el terreno la eficacia del Proceso Constructivo adoptado, y determinar los parámetros necesarios para el control tecnológico de la capa de ripio.

Controles.

Una vez terminados los trabajos de la construcción de la subrasante y esparcido del ripio según lo indicado en el método más arriba, sobre la capa estabilizada se efectuará el control de cotas cada 20 (veinte) metros según se especifique, determinándose el espesor promedio.

La capa estabilizada con ripio se considerará aceptable cuando el espesor promedio de la misma tenga una variación en defecto o en exceso que no exceda del 3 % (tres por ciento) respecto al espesor teórico del proyecto.

En los tramos con espesor en exceso del espesor teórico del proyecto, el Contratista a juicio de la Fiscalización procederá a perfilarlo hasta obtener aquella exigencia.

Cada 50 (cincuenta) metros se realizarán mediciones para controlar el ancho resultante.

Sólo se tolerarán diferencias con respecto al ancho indicado en los planos de hasta 0,10 m en más y nada en defecto.

Conservación.

La conservación hasta la recepción de la Obra, consistirá esencialmente en perfilados livianos y riegos de agua periódicos para evitar su deformación y pérdida de densificación.

Las zonas que se deterioren durante el plazo de conservación, serán reparadas utilizando material similar a la utilizada en la construcción.

El procedimiento constructivo para efectuar la reparación, se ajustará a las normas generales explicadas en estas Especificaciones.

6. MÉTODO DE MEDICIÓN

La unidad de medida del trabajo abarcado en esta sección será el **metro cubico (m3**) de material aceptablemente colocado y compactado según se prescribe en esta Sección.

7. FORMA DE PAGO

La capa estabilizada con ripio, medidas conforme se estipuló más arriba, serán pagadas al precio de contrato correspondientes al **Ítem: 12 "Banquina enripiada"** Estos precios y pagos significarán la compensación total por suministro de toda la planta de trabajo, materiales, mano de obra, equipo, transporte del material, servicios, supervisión y otros incidentales para e inherentes a dar por completados los Ítems.

- HORMIGON ESTRUCTURAL

1 *Descripción*

La presente Especificación contiene prescripciones para la ejecución del Hormigón Estructural para alcantarillas de tubos, plateas, asientos de alcantarillas y hormigones para alcantarillas celulares y/o puentes de hormigón armado, y otros hormigones, que no estén mencionados en las presentes Especificaciones y que sean necesarios para complementar la Obra.

Comprende: todos los encofrados de madera terciada o de tablas de 1" (una pulgada), que sean necesarios para las estructuras, o piezas de hormigón, y las cimbras, y apuntalamientos de esos encofrados; armaduras de barras de acero para hormigón, indicadas en los Planos, cortadas, dobladas y colocadas en su lugar.

Los trabajos serán ejecutados de acuerdo a los Planos y/o Notas de Servicio, e indicaciones por escrito de la Fiscalización, y, en un todo, de acuerdo con estas Especificaciones.

2 *Preservación del Medio Ambiente*

A los efectos de disminuir el impacto ambiental negativo, producido como consecuencia de 1a ejecución de este Ítem, el Contratista deberá tener en cuenta todo lo establecido en las Especificaciones Técnicas Ambientales Generales (ETAG).

3 *Cimbras*

Comprenderá el suministro de todos los materiales, equipo, herramientas para su ejecución completa, conservación, refuerzos de reconstrucción de estructuras o superestructuras, que lo necesiten, en las obras en que se requiera.

Serán construidas cimbras de madera en todos los casos, en que sean requeridas. La cimbra será proyectada, construida y siempre sostenida sobre adecuadas fundaciones, con la suficiente rigidez y firmeza, para soportar cargas, sin acusar deformaciones o asentamientos apreciables. Deberá ser construida de tal forma a dar a la estructura terminada la forma deseada, la que será sometida a la aprobación de la Fiscalización.

Los Planos de detalle para la construcción de la cimbra con sus fundaciones correspondientes, deberán ser sometidos a la aprobación de la Fiscalización con la anticipación de (15) quince días mínimo; y ningún trabajo, previsto en los mismos, podrá ser ejecutado, sin la pertinente autorización.

4 *Encofrado*

Salvo indicación contraria, comprende el suministro de todos los materiales, equipos, herramientas y mano de obra para encofrados. Los encofrados deberán ser formados de modo, que el hormigón acabado tenga las formas y dimensiones del proyecto, esté de acuerdo con los alineamientos y cotas, y presente una superficie lisa y uniforme. Debe estar proyectado de modo, que su remoción no cause daño al hormigón y que soporte el efecto de la carga y densificación del hormigón.

Su construcción deberá ser estanca, para evitar pérdidas del mortero o del agua, y tener suficiente rigidez, como para evitar posibles distorsiones, debidas a 1a presión del hormigón o de otras cargas, incidentales a las operaciones constructivas. Asimismo, deberán ser construidos y mantenidos en tal forma, para evitar alabeos y separaciones de las juntas, causadas por la contracción de madera.

Los encofrados deberán ser sólidos e indeformables, y proyectados de tal manera, que el hormigón acabado concuerde con los contornos y dimensiones apropiadas. Al proyectar la construcción de los encofrados, se deberá tener en cuenta los efectos de vibración del hormigón, cuando el mismo es colocado. Preferentemente, se utilizará para los encofrados madera terciada o tablas de madera aserrada de una pulgada.

Los encofrados para superficies vistas deberán ser construidos con las formas y dimensiones rigurosamente de acuerdo con los Planos, y revestidos con un material pulido de tal manera, para lograr un buen acabado de la superficie. Deberán ser redondeadas todas las aristas vivas, y provistos de biseles o guías en todas las salientes, tales como vigas y coronamientos, para facilitar su remoción final.

Las distancias entre los encofrados deberán ser mantenidas por medio de bloques, ataduras, barras de suspensión u otros soportes aprobados. Los bloques, para evitar el contacto de la armadura con el encofrado, deberán ser de mortero premoldeado, de forma y dimensiones adecuadas, también se podría emplear soportes de metal. Las camadas de barras deberán ser separadas por bloques de mortero premoldeado.

Todos los encofrados deberán ser colocados y mantenidos estrictamente en la posición indicada, hasta que el hormigón haya endurecido suficientemente.

Siempre que fuere posible, el encofrado deberá estar provisto de aberturas, a intervalos no mayores de 3 (tres) metros en sentido vertical y de dimensiones suficientes para el libre acceso a los encofrados, a los efectos de su inspección, de la ejecución del trabajo y la colocación a pala del hormigón. Para las columnas, los tablones inferiores del encofrado deberán quedar sueltos para que puedan permitir la remoción de materias extrañas antes de la colocación del hormigón; deberán además estar provistos de aberturas de limpieza en las juntas de construcción.

Inmediatamente antes de la colocación del hormigón, todos los encofrados deberán ser saturados con agua e inspeccionados por la Fiscalización.

5 Armaduras

EI doblado, corte, soldadura, colocación y fijación de las varillas de acero, destinadas a la estructura de hormigón armado, se hará de tal forma, como se establece en el apartado "Varillas de Acero para Refuerzo".

6 Tipos y Composición del Hormigón

A) Tipos de Hormigón

Los tipos de hormigón, contemplados en estas especificaciones, están dados según sus resistencias características a los 28 días.

Los tipos de hormigón a ser utilizado en cada caso están indicados en los planos respectivos.

Para las diferentes clases de hormigón, las proporciones exactas de cemento, agregado fino, agregado grueso y agua, serán aquellas, que permitan cumplir los requisitos de la resistencia característica, según los ensayos, realizados en el Laboratorio.

Al medir agregados para estructuras pequeñas (hasta 15m3), y siempre que la Fiscalización lo autorice por escrito, el Contratista podrá sustituir por dispositivos aprobados de medición volumétrica en lugar de dispositivos de peso. En tal caso, no se requerirá pesar, pero los volúmenes de los agregados gruesos y de los agregados finos, medidos en cada carga, serán aquellos, que hayan sido aprobados por la Fiscalización.

El Contratista, previa aprobación de la Fiscalización, fijará la proporción más adecuada para la relación agua-cemento; determinará el valor del asentamiento en cada tipo de hormigón y el contenido mínimo de cemento, para cumplir con las condiciones exigidas en las Especificaciones para cada resistencia característica.

B) Composición del Hormigón

B.1- Determinación de proporciones y pesos de carga

Las proporciones y los pesos de carga serán determinados como está prescrito en los ítems a), b) y c) a continuación. La determinación será hecha después que el material propuesto por el Contratista haya sido aceptado para el proyecto.

a) Mezclas de Prueba

La Fiscalización aprobará las proporciones sobre la base de mezclas de prueba, efectuadas por el Contratista, con los materiales que han de ser usados en el trabajo; el contenido correspondiente de cemento será determinado por medio de un ensayo de rendimiento, de acuerdo a la Designación AASHTO T-121.

b) Dosificación

La Fiscalización determinará, en base a los resultados del punto a) anterior, el peso en kilogramos del agregado fino y grueso, saturado de agua, a superficie seca, que se usarán por cada bolsa (50 kg.) de cemento; el contenido de cemento en bolsas por cada metro cúbico y la cantidad de litros de agua, que se requerirán para la clase de concreto especificada; estas proporciones no serán cambiadas durante el progreso de la Obra, con excepción de lo dispuesto en el Apartado B.2 de este Ítem.

Eliminado: -

c) Pesos de Carga

La Fiscalización fijará la cantidad de carga de cada ingrediente en kilos, admitiéndose, sin embargo, que la cantidad de agua pueda ser designada en litros.

Puesto que la dosificación es designada en términos de agregado de superficie saturada seca, el peso equivalente de agregados, que ha de usar el Contratista, será corregido periódicamente, para tomar en cuenta el contenido existente de humedad de los agregados en el momento de usarlos.

B.2- Ajuste durante el progreso del trabajo

Después de haber designado la dosificación original, como está prescrito en el Apartado B.1.b) de este Ítem, no se cambiará esta dosificación durante el progreso del trabajo, con excepción de lo dispuesto en los puntos a) y b) a continuación.

a) Ajuste por variación de calidad

Si resulta imposible obtener concreto, que tenga la condición requerida con la dosificación designada originalmente, se harán los cambios en los pesos de los agregados como se juzgue necesario, pero sin cambiar, en ningún caso, el contenido de cemento, designado originalmente, con excepción de un ajuste por variación de rendimiento o un ajuste por contenido excesivo de agua y en los casos indicados por escrito por la Fiscalización.

b) Ajustes, debidos al suministro de materiales nuevos

No se hará ningún cambio en el origen ni en las características de los materiales, sin el debido aviso a la Fiscalización, y no se usará ningún material nuevo hasta que la Fiscalización haya aceptado tal material y haya fijado nuevas dosificaciones, basadas en ensayos con mezcla de prueba, como está dispuesto en los Apartados B.1.a) y B.1.b) de este Ítem.

7 Materiales

Los materiales, a utilizarse en la preparación de los diversos tipos de hormigones, reunirán las características que se mencionan a continuación:

1- Cemento

EI cemento, que se empleará en la Obra, deberá satisfacer los requisitos de las especificaciones de la AASHTO M-85, así como las Normas del INTN.

a) Almacenaje

Si fuere necesario almacenar el cemento en obra, el Contratista deberá depositarlo en galpón cerrado, bien protegido de la humedad y / o intemperie.

Las bolsas se apilarán en capas, sobre un piso de tablas o similar, dispuesto a un nivel superior de 0,20m, como mínimo, del nivel del suelo, y los lados de las pilas deberán quedar separadas de las paredes del galpón o recinto cerrado.

Si no hubiere comodidad para almacenar el cemento en locales cerrados y la importancia de la obra o la cantidad del cemento a almacenar no justificase, a juicio exclusivo de la Fiscalización, la construcción de un galpón, el Contratista podrá utilizar lonas impermeables para cubrir las pilas acopiadas, debiéndose apoyar éstas sobre un piso análogo al descripto más arriba.

El cemento, procedente de distintas fábricas, o sea, de marcas diferentes, se apilará separadamente. EI almacenaje, en tal caso, deberá hacerse en forma que el acceso sea fácil para inspeccionar e identificar las distintas marcas acopiadas.

2- Agua

2.1- Condiciones Generales

El agua, destinada a la preparación de morteros y hormigones, responderá a las siguientes características:

a) Su PH - índice de acidez -, determinado por el método AASHTO T-25-35, deberá estar comprendido entre 5,5 y 8.

b) El residuo sólido a 100º - 110º, determinado por el método antes citado, no será mayor de 5 gramos por litro.

c) Estará exenta de materiales nocivos para el cemento, como ser azúcar, sustancias húmicas y cualquier otra sustancia, reconocida como tal.

d) La cantidad de sulfatos que contenga, expresada en anhídrico sulfúrico, será como máximo 1 gramo por litro.

2.2- Pruebas Complementarias

Si los resultados de los análisis precitados ofrecieran alguna duda sobre el futuro comportamiento de los morteros u hormigones preparados con el agua ensayada, la Fiscalización, a su exclusivo juicio, podrá disponer, en última instancia, la realización de ensayos de compresión y tracción con series de probeta de 7 y 28 días de edad, de mortero, preparado con el agua observada y arena normal.

Los resultados, obtenidos con tales probetas, no serán menores de 90 % de los valores, determinados con un mortero idéntico al anterior, pero preparado con el agua común por el INTN.

Toda indicación de inestabilidad, de un cambio marcado en el tiempo de fraguado, o de una variación en la resistencia de más del 10%, en comparación con el uso de agua de calidad conocida, serán causas suficientes para rechazar el agua ensayada.

3- Agregados Finos

3.1- Definición

La denominación de agregado fino para "morteros y hormigones" comprende las arenas naturales y artificiales.

Designase con el nombre de "Arenas Naturales" al conjunto de partículas provenientes de la disgregación de rocas por la erosión de los agentes naturales, ya sean de origen pluvial, marino o aluvional.

Se denominan "Arenas Artificiales", las originadas por la trituración de rocas, canto rodado o gravas, mediante máquinas especiales.

3.2- Utilización

En la preparación de hormigones y morteros se dará preferencia a las arenas naturales de origen silíceo. Solo se emplearán arenas artificiales, cuando el material de que provengan asegure las condiciones concernientes a tenacidad, durabilidad y resistencia a la compresión, y haya sido previamente autorizado por la Fiscalización.

3.3- Características

La granulometría del agregado fino en el momento de utilizarse deberá ser tal, que, sometido éste al ensayo de tamizado de acuerdo al método AASHTO T-27, su curva representativa estará comprendida entre las curvas límites siguientes:

Designación de Tamiz	Total que pasa en peso %
3/8"	100
N 4	90-100
N 8	77-95
N 16	58-85
N 30	35-60
N 50	10-25
N 100	0-5

3.4- Uniformidad

La graduación del material, proveniente de los yacimientos, ha de ser uniforme y no sufrir variaciones, que oscilen entre los límites extremos, fijados en el Apartado 3 de este Ítem.

La Fiscalización, antes de iniciar la ejecución de las estructuras, fijará el módulo de fineza del agregado fino, de acuerdo con las características de las estructuras. Durante la preparación de los morteros y hormigón, se admitirá todo agregado fino que, reunidas las condiciones de granulometría, tenga un módulo de fineza que oscile hasta 0,20, en mas o en menos, respecto al módulo de fineza, fijado por la Fiscalización.

Todo agregado fino, que no llenase las condiciones estipuladas en el párrafo anterior, podrá ser utilizado, ya sea corrigiendo su granulometría o bien variando el dosaje de la mezcla, de acuerdo con las directivas, que en cada caso fije la Fiscalización.

El módulo de fineza se determinará, sumando los porcentajes en peso retenidos (acumulados) por los tamices de 3",1½", ¾", 3/8", No 4, 8, 16, 30, 50 y 100 y dividiendo dicha suma por cien. Los tamices citados reunirán las condiciones, establecidas en el método AASHTO T-27.

Sin la expresa autorización de la Fiscalización, no se permitirá el mezclado ni el acopio conjunto de agregados finos, provenientes de yacimientos de distinta naturaleza, ni tampoco su uso en las estructuras.

3.5- Sustancias Nocivas

El agregado fino estará compuesto de granos limpios, duros, resistentes, durables, sin película adhesiva alguna y estará exento de cantidades perjudiciales de polvo, terrones,

partículas blandas o laminadas, arcillas, álcalis, sales y toda otra sustancia reconocida como perjudicial.

No se admitirá agregado fino que tenga más del 3% en peso de las materias extrañas, indicadas en el párrafo anterior, considerada en conjunto.

Si para reunir estas condiciones se requiere el lavado del agregado, el Contratista estará obligado a hacerlo a su cargo, sin derecho a reclamación alguna de su parte.

3.6- Impurezas Orgánicas

EI agregado fino, sometido al ensayo colorimétrico según el método AASHTO T-21, no dará un color más oscuro que el Standard.

3.7- Durabilidad

El agregado fino, sometido al ensayo de durabilidad con una solución de sulfato de sodio por el método AASHTO T-104, después de los cinco ciclos del ensayo no sufrirá pérdida de peso superior al 10 %.

3.8- Ensayos Complementarios

Si, realizados los ensayos citados en el numeral 3.3 "Características", surgieran aún dudas sobre el comportamiento en obra del agregado fino propuesto, la Fiscalización podrá ordenar la preparación de probetas para el ensayo de resistencia de morteros según el método AASHTO T - 71.

Las probetas, preparadas con el agregado fino observado, tendrán una resistencia a la compresión a la edad de 7 y 20 días no menor del 90% a las preparadas con morteros de idénticas proporciones y consistencias y con arena normal.

3.9- Muestreo

Todos los gastos que demanden la extracción, envasamiento y remisión de las muestras hasta donde se deben realizar los ensayos, serán por cuenta exclusiva del Contratista.

4- Agregados Gruesos

4.1- Definición

El agregado grueso estará constituido por roca triturada, gravas naturales, enteras o trituradas, en ambos casos de naturaleza basáltica, granítica, arenisca cuarcítica, etc. que respondan a las condiciones establecidas en esta Especificación.

4.2- Características

La granulometría del agregado grueso en el momento de utilizarse deberá ser tal, que sometido al ensayo de tamizado, de acuerdo con el método AASHTO T-27, su curva representativa estará comprendida entre las curvas límites siguientes:

Designación del Tamiz	Porcentaje total en peso que pasa
1 1/4"	100

1"	80-95
1/2"	40-65
N 4	0-3

Para los hormigones ciclópeos, el agregado del mismo nombre estará constituido por piedras de un peso no inferior a 40Kg, ni superior a 100 Kg, que respondan también a las características, especificadas en los Apartados 4.5, 4.6 y 4.7 de este Ítem.

4.3- Uniformidad

La graduación del material, proveniente de los yacimientos, ha de ser uniforme y no sufrir variaciones que oscilen entre los límites extremos, fijados en el párrafo 4.2 "Características".

La Fiscalización, antes de iniciar la ejecución de las estructuras, fijará el módulo de fineza del agregado grueso, de acuerdo con las características de las estructuras. Durante la preparación de los hormigones, se admitirá todo agregado grueso que, reuniendo las condiciones de granulometría, tengan un módulo de fineza que oscile en 0,30, en más o menos, respecto al módulo de fineza, fijado por la Fiscalización.

Todo agregado grueso, que no llenase las condiciones, estipuladas en el párrafo anterior, podrá ser utilizado, ya sea corrigiendo su granulometría o bien variando el dosaje de la mezcla, de acuerdo con las directivas, que en cada caso fije la Fiscalización.

El módulo de fineza se determinará, sumando los porcentajes en peso retenido por los tamices de 3", 1 ½", ¾", 3/8", N° 4, N° 8, N° l6, N° 30, N° 50 y N° 100 y dividiendo dicha suma por 100. Los tamices citados reunirán las condiciones, establecidas en el método AASHTO T-27.

No se permitirá la mezcla, durante el acopio, de los diversos tipos de agregados gruesos, enumerados en el párrafo 4.1, como tampoco el uso de pastones alternados, en una misma estructura de agregados de distinta naturaleza u origen.

4.4- Sustancias Nocivas

El agregado grueso estará compuesto de granos limpios, duros, resistentes, durables, sin adherida alguna, y estará exento de cantidades perjudiciales de polvo, terrones, blandas o laminares, arcilla, álcalis, sales y toda otra sustancia, reconocida como perjudicial.

No se admitirá agregado grueso que tenga más del 5 % en peso de las materias extrañas, indicadas en el párrafo anterior, considerada en conjunto.

Si para reunir estas condiciones se requiere el lavado del agregado, el Contratista estará obligado a hacerlo a su cargo, sin derecho a reclamación alguna de su parte.

4.5- Durabilidad

EI agregado grueso, sometido al ensayo de durabilidad con una solución de sulfato de sodio por el método AASHTO T-104, después de los cinco ciclos del ensayo no sufrirá una pérdida de peso superior al 3 %.

4.6- Tenacidad

Cuando el agregado grueso provenga de rocas trituradas, éstas tendrán una tenacidad, medida en la máquina PEGE, mayor de 6 cm.

4.7- Compresión

La carga de rotura a la compresión de la roca, que dé origen a la piedra partida, será como mínimo de 600Kg/cm2. El ensayo se llevará a cabo sobre probetas cilíndricas standard de 2,5cm. (1" de diámetro).

4.8- Muestreo

Todos los gastos, que demanden la extracción, acondicionamiento y remisión de muestras hasta donde se deban realizar los ensayos, serán por cuenta exclusiva del Contratista.

8 *Acopio y Manipuleo de Agregados*

Los agregados, finos o gruesos, serán acopiados, medidos y dosificados, o transportados en la forma, aprobada por la Fiscalización.

1. Acopio en Pilas

El acopio de los agregados, la localización y la preparación de los lugares, las dimensiones mínimas de la pila y el método adoptado para prevenir el deslizamiento y la segregación de los diferentes tamaños componentes, estará supeditado a la aprobación de la Fiscalización.

En todo caso, las pilas de acopio, tendrán por lo menos 2 (dos) metros de altura, depositándose los agregados en capas no mayores de 1 (un) metro de espesor. Cada capa deberá ocupar completamente su lugar antes del depósito de la próxima, para evitar el deslizamiento de esta sobre la anterior. Los agregados de diferentes Graduaciones y que provengan de distintas fuentes, deberán ser depositados en pilas separadas. Cada tamaño de agregado grueso deberá apilarse por separado, de acuerdo con las exigencias técnicas de su empleo racional.

2. Manipuleo

Los agregados serán manipulados desde las pilas u otras fuentes a la hormigonera de tal manera, que pueda obtenerse un material de graduación representativa del conjunto. Los agregados, que estuvieren mezclados con tierra u otro material extraño, no serán usados. Todos los agregados, producidos o movidos por métodos hidráulicos, como también todos aquellos lavados, deberán ser acopiados o depositados en cajones para su drenaje durante 12 (doce) horas por lo menos, antes de poder ser incorporados a la dosificación. Los agregados finos y los tamaños separados de agregados gruesos, cuando así se requiera, se almacenarán por separado en tolvas y se medirán también por separado, para cargarlos dentro de los embudos en las cantidades especificadas.

9 *Dosificación y Medida de los Materiales*

Los materiales pueden ser dosificados por medio de balanzas aprobadas o por volúmenes sueltos. Las cantidades de cada tamaño de agregado y del cemento deberán ser medidas por

separado, para lo cual, el Contratista deberá disponer de un equipo adecuado que permita una dosificación uniforme. La precisión de todo accesorio de pesaje deberá ser tal que las cantidades subsiguientes puedan ser medidas con tolerancia de 1 % de la deseada. El cemento en bolsas no necesita ser pesado, no así el cemento a granel. El dispositivo de medición de agua deberá ser susceptible de control de precisión hasta, más o menos, 0,5 %. Todo dispositivo de medición de materiales deberá ser sometido a la pertinente aprobación de la Fiscalización. Se permitirá el empleo de carretillas o cajones debidamente aprobados, cuyas capacidades hayan sido cuidadosamente predeterminadas, o el empleo de otros métodos satisfactorios.

La dosificación por medio de palas no será permitida. Las cantidades de agregados para cada carga deberán ser exactamente suficientes para una o más bolsas enteras de cemento, y ninguna carga, que requiera la adición de fracciones de bolsa de cemento, será permitida.

10 Aditivos

El empleo de aditivo para inclusión de aire en el hormigón deberá ser previamente aprobado por la Fiscalización.

11 Mezclado del Hormigón

Si la Fiscalización no autoriza otro método, el hormigón será mezclado mecánicamente en el lugar de su aplicación.

El hormigón deberá ser completamente mezclado en una hormigonera de tal capacidad y tipo, que permita la obtención de una distribución uniforme de los materiales en toda la masa resultante.

Preferentemente, se deberán proveer medios mecánicos para el registro del número de revoluciones para cada carga y para evitar, automáticamente, la descarga de la hormigonera antes de que los componentes hayan sido mezclados por el tiempo mínimo especificado.

Todo el contenido de la hormigonera deberá ser removido antes de la colocación en su interior de materiales para la preparación de una nueva carga.

Los materiales sólidos serán cargados en el tambor de tal forma, que una porción de agua es introducida antes del cemento y de los agregados, y que continúe fluyendo en el tambor durante un tiempo mínimo de 5 segundos, luego de haberse introducido el cemento y los agregados. El tiempo de mezclado no deberá ser menor de 1 minuto y medio, después de que los materiales componentes, excluyendo el agua, se encuentren en el tambor, ni menor de 1 minuto y medio, luego de que los materiales, incluyendo el agua, hayan sido todos introducidos en el tambor.

La primera carga de materiales para hormigón, colocada en el tambor, contendrá un exceso suficiente de cemento, arena y agua, como para recubrir la superficie interior del tambor, de modo a no reducir el contenido de mortero de la mezcla.

Cuando se prevé el cese del mezclado por un período considerable, la hormigonera deberá ser limpiada completamente.

El hormigón deberá ser preparado solamente en cantidades, que sean requeridas para su uso inmediato, debiendo evitarse el uso de aquellas cantidades, cuyo fraguado inicial haya comenzado. El hormigón, que se haya endurecido parcialmente, no deberá ser mezclado.

EI mezclado a mano no será permitido, excepto en caso de emergencia y con el permiso escrito del Inspector, acreditado por la Fiscalización. Cuando tal permiso sea otorgado, las operaciones de mezclado deberán efectuarse solamente sobre plataforma impermeable y, de tal forma, para asegurar la distribución de los materiales en toda la masa.

EI mezclado deberá ser continuado hasta que se obtenga una mezcla homogénea, con la consistencia requerida. La carga de mezclado manual no deberá exceder el volumen de 250 litros.

12 Colocación del Hormigón

En la preparación para la colocación del hormigón, todo aserrín, astillas o cualquier residuo o materia extraña, serán removidos del interior de los encofrados. Todos los puntales, apoyos y abrazaderas, destinados a sostenes temporales, así como los encofrados, estarán en posición y alineación correctas, mientras no se coloca el hormigón en sus lugares, y serán removidos, cuando dicha colocación haya alcanzado una elevación tal, que su necesidad pueda ser dispensada. Estos elementos provisorios serán totalmente retirados de los encofrados y no sumergidos en el hormigón.

Todo el hormigón será colocado antes de que haya comenzado su fraguado inicial, y en todos los casos, dentro de los 30 minutos luego de su mezclado, excepto cuando la Fiscalización autorice proceder de otra manera. La colocación se efectuará de tal forma, que se evite la segregación de las porciones finas o gruesas de la mezcla, la que se dispondrá en capas horizontales cuando ello fuere posible.

El empleo de canaletas, toboganes y tuberías para la conducción del hormigón desde la mezcladora hasta los encofrados será permitido solamente por previa autorización escrita de la Fiscalización.

Cuando la colocación de hormigón en las pilas y estribos se realiza por medio de lanzamientos desde alturas mayores de 1,5 metros, dicho lanzamiento deberá ejecutarse a través de tubos de chapas de metal o de otro material, debidamente aprobado. Hasta donde sea practicable, los tubos deberán ser mantenidos completamente llenos de hormigón con la salida, sumergida en el hormigón recientemente colocado.

La compactación del hormigón deberá efectuarse por vibración mecánica. Los vibradores, que serán utilizados en esta operación, deberán ser de tipo aprobado por la Fiscalización, de una frecuencia mínima de 3.000 impulsos por minuto, de una capacidad tal, que pueda afectar visiblemente una mezcla correctamente dosificada, y de una pulgada de asentamiento (slump), desde una distancia de, por lo menos, 18" del vibrado. Deberá proveerse suficiente cantidad de vibradores, para consolidar adecuadamente hormigón aplicado dentro de los 15 minutos luego de su colocación. Los vibradores no deberán ser apoyados sobre encofrados o armaduras, como tampoco ser empleados para fluir o extender el hormigón a lugares, distintos del lugar de su colocación original. Deberán ser manipulados de tal forma, que su aplicación produzca un hormigón sin vacíos, de textura correcta en las superficies expuestas y de máxima consolidación. Por último, no deberán ser mantenidos por tanto tiempo en un mismo lugar, que produzcan una segregación del hormigón o formación de ¨ nata ¨ en la superficie. El vibrado deberá completarse con el consolidado manual adicional con el uso de varillas, paletas y azadones.

El hormigón deberá ser colocado de forma continua en cada sección de la estructura o entre las juntas indicadas.

Si se presenta una circunstancia de emergencia y se hace evidente la necesidad de suspender esta operación antes de completar la sección en construcción, deberán colocar tapones, en la forma aprobada por la Fiscalización, y la junta resultante será considerada como junta de construcción.

Inmediatamente luego de la paralización del hormigón, todas las acumulaciones de mortero, salpicados sobre las armaduras y sobre las superficies de los encofrados, serán removidas. Las partículas secas de mortero y el polvo resultante de ellas, no deberán mezclarse con el hormigón, que aún no haya fraguado. Si dichas acumulaciones no fueren removidas antes del fraguado del hormigón, se tendrá cuidado de no dañar o quebrantar la adherencia del hormigón a la armadura en y cerca de la superficie del hormigón, como tampoco forzar los extremos de las barra que sobresalen, cuando se procede a la limpieza de la armadura. La aplicación del hormigón en los cajones, pilas o columnas, deberá efectuarse en una operación continua, a no ser que la Fiscalización autorice de otra forma. En las vigas, la aplicación del hormigón se hará, tanto cuando sea posible, en operaciones continuas, debiendo conformarse rigurosamente el plan de hormigonado, elaborado por el Contratista y aprobado por la Fiscalización.

El asentamiento se medirá de acuerdo al método standard AASHTO T-119 o AASHTO T-183. Las pruebas de resistencia se harán de acuerdo con el método standard AASHTO T-22 "Resistencia a la Compresión de Cilindros Moldeados".

13 Juntas de Construcción

Las juntas de construcción serán ubicadas solamente donde lo indiquen los Planos o en los lugares, señalados en el programa de hormigonado, salvo el caso en que la Fiscalización indique otro lugar.

En los casos de emergencia, serán empleados dientes o armaduras inclinadas, donde así se los requiera, para transmitir el esfuerzo de corte o ligar las dos secciones entre sí. Las juntas de construcción estarán dispuestas en forma perpendicular a las líneas de tensión principal y, en general, localizadas en los puntos, donde el corte sea mínimo.

Antes de depositar hormigón nuevo sobre o contra hormigón que se haya endurecido, los encofrados deberán reajustarse. La superficie del hormigón endurecido deberá picarse en la forma requerida por el Inspector, de tal manera, que no queden partículas sueltas de agregados o de hormigón defectuoso sobre la superficie, la que será cuidadosamente limpiada de materias extrañas y de nafta, y saturada con agua. Para asegurar un exceso de mortero en la juntura del hormigón endurecido con el nuevo hormigón, las superficies limpiadas y saturadas, incluyendo las verticales o inclinadas, serán previamente revestidas cuidadosamente con una capa de mortero o lechada de cemento puro, contra la cual se descargará el nuevo hormigón, antes de que la lechada empiece su fraguado inicial.

La colocación del hormigón se efectuará en forma continua de junta a junta. Los bordes de las superficies de todas las juntas expuestas y a la vista serán acabadas cuidadosamente, de acuerdo con la alineación y elevación correspondiente.

14 Curado del Hormigón

Las superficies de hormigón, expuestas a condiciones que puedan provocar su secado prematuro, deberán protegerse tan pronto, como sea posible, cubriéndola con lona, arpillera, arena o con otro material adecuado, y mantenidas húmedas permanentemente. Para evitar el secado prematuro, recomiéndase también el empleo de productos químicos, sujetos a la aprobación de la Fiscalización.

Si las superficies no fueren protegidas en la forma antes indicada, las mismas serán humedecidas por regado o por chorros de agua. El curado deberá continuarse por un periodo de tiempo no menor de 7 (siete) días, luego de la colocación del hormigón, para asegurar el normal desarrollo de la resistencia. Luego de iniciado el fraguado, se tomarán todas las precauciones necesarias, para evitar trepidaciones o deformaciones, hasta que los encofrados puedan ser retirados.

15 Encofrado y Descimbrado

Los encofrados y cimbras no deberán ser removidos sin el previo consentimiento de la Fiscalización. Dicho consentimiento no relevará al Contratista de sus responsabilidades de la seguridad de la Obra. Los bloques y las abrazaderas serán removidos al mismo tiempo que los encofrados y, en ningún caso, se permitirá la permanencia de porciones de encofrados de madera en el hormigón.

Como el hormigón será controlado por medio de ensayos de probetas cilíndricas, la remoción de los encofrados y soportes y la suspensión del curado, pueden ser efectuadas tan pronto, como la Fiscalización indique, que los valores de resistencia determinada hayan alcanzado los mínimos deseados. Las probetas cilíndricas serán curadas bajó condiciones no menos adversas, que las más desfavorables, en que se puedan encontrar aquellas partes de hormigón, representadas por las mismas. No obstante, y en ningún caso, los encofrados serán retirados de las columnas o pilas y de las vigas en menos de 7 y 14 días respectivamente.

Los métodos de remoción de encofrados, que puedan causar excesos de tensión en el hormigón, no deberán emplearse. Los soportes serán removidos de tal manera, que permita al hormigón a tomar uniforme y gradualmente las tensiones debidas a su propio peso.

16 Remiendos

Tan pronto como los encofrados hayan sido removidos, todos los alambres o dispositivos metálicos salientes, que hayan sido empleados para mantener los encofrados en su lugar, y que pasen a través del cuerpo del hormigón, deberán ser cortados a por lo menos 7 (siete) milímetros por debajo de la superficie del hormigón. Los rebordes de mortero y todas las irregularidades, causadas por las juntas de los encofrados, deberán ser removidos.

Las cavidades, depresiones y vacíos, que se observen luego de la remoción de los encofrados, deberán ser rellenados con mortero de cemento, mezclado en la misma proporción que la usada para la estructura de la obra. Al reparar las cavidades más grandes y los vacíos en forma de panal de abeja todos los materiales gruesos o rotos, deberán se eliminados, hasta obtener una superficie de densidad uniforme, que exponga los agregados sólidamente cementados. Los bordes de las cavidades, alargados en forma de bisel, serán cortados, hasta que las caras de las cavidades queden perpendiculares a las superficies. Toda la superficie de la cavidad deberá ser cuidadosamente saturada con agua, para luego proceder a la aplicación de una fina capa o mortero de cemento. Entonces, se rellenará la cavidad con un mortero consistente, preparado en la proporción de una parte de cemento portland y dos de arena, el que una vez aplicado, será bien apisonado en el lugar.

El mortero deberá estar previamente contraído, mediante su mezcla durante aproximadamente 20 minutos antes de emplearlo.

Para emparchar áreas grandes o profundas, se deberán adicionar agregados gruesos al material de relleno, tomando las debidas precauciones, para asegurar su densidad de ligación y el conveniente curado.

La presencia de exceso de porosidades, en una o más partes de la estructura, puede ser considerada como suficiente causa para el rechazo de las mismas. Luego de haber recibido comunicación escrita de la Fiscalización, en el sentido de que una determinada parte de la estructura ha sido rechazada, el Contratista deberá retirarla y construirla nuevamente, parcial o totalmente, según se especifique, por su propia cuenta.

17 Controles

El Contratista deberá preparar y entregar, sin costo alguno para la Fiscalización, muestras en cantidades tales, que permitan la realización de los ensayos.

1. Cuerpos de prueba para ensayos preliminares

Serán utilizados para la aprobación de las proporciones. Para cada mezcla experimental, deberán ser hechos 6 (seis) cuerpos de prueba. Ninguna mezcla podrá ser colocada en partes de la estructura permanente, antes de que haya sido ejecutado un mínimo de 20 ensayos de comprensión en probetas cilíndricas a los 7 y 28 días, representando las condiciones de dosaje propuesto y demostrado que se cumplen con las resistencias características especificadas.

2. Control de Ejecución

Este control será ejecutado a fin de asegurar, durante el colado del hormigón, el cumplimiento de los valores, fijados en la dosificación. Se efectuará el control gravimétrico de los materiales que integran el trazo, la humedad de los agregados, la composición granulométrica de los agregados y el consumo de cemento, a fin de introducir las correcciones necesarias para mantener la dosificación recomendada. La frecuencia de las citadas operaciones de control es función del tipo de obra y del volumen de hormigón a ejecutar.

3. Control de verificación de resistencia mecánica

Deberán ser preparados cuerpos de prueba por el Contratista de acuerdo con el método AASHTO T-22 (ASTM C-39). El hormigón para preparar los cuerpos de prueba deberá ser de elaboración reciente y tomada de una hormigonera de preparación del hormigón para el uso real en obra. Deberá anotarse la parte de la estructura a que corresponde el hormigón y la fecha del hormigonado.

Las dimensiones de los cuerpos de prueba serán según lo especificado en AASHTO T-23 (ASTM V-31). Serán preparados por lo menos 2 (dos) ensayos por cada 30 m3 de hormigón o por cada día de trabajo, además de los ensayos, que deban efectuarse siempre y cada vez que el dosaje sea cambiado. Se tomarán no menos de 3 (tres) probetas para cada ensayo.

4. Control de Consistencia

La consistencia del hormigón deberá ser verificada por el Contratista conforme al método AASHTO T-119 (ASTM C-143). Este ensayo será realizado paralelamente a la preparación de los cuerpos de prueba.

18 Verificación o Rechazo del Hormigón Colocado

Si los resultados de los ensayos del hormigón, aplicado en una o más partes de la estructura, fallaran en satisfacer los requisitos establecidos, el Contratista deberá, por cuenta propia y sin demora, proveer, preparar y someter a ensayo probetas del hormigón endurecido de las referidas partes, para la verificación adicional, de acuerdo con lo que recomienda la Norma AASHTO T-24. No se permitirá, la ejecución de ningún trabajo adicional sobre o dependiente de tales partes hormigonadas, hasta que esté comprobado que las mismas se encuentran satisfactorias. El Contratista puede, a su opción, destruir la parte ejecutada y reconstruirla por su propia cuenta y bajo su exclusiva responsabilidad. Esta última acción será considerada obligatoria, si los ensayos adicionales tampoco satisficieren las Especificaciones.

19 Método de Medición y Forma de Pago

El Hormigón Estructural será medido en m3 de acuerdo a las dimensiones indicadas en los planos y pagado según el Item Pago en el que fuera utilizado o según el Item de Pago que corresponda a las diferentes Resistencias Características del hormigón, conforme a las presentes especificaciones Técnicas. Los Tipos de Hormigón están definidos en función a sus Resistencias características en:

Item Hormigón 9 Mpa

Item Hormigon 15 Mpa

Item Hormigón 21 MPa

Item Hormigón 24 Mpa

Item Hormigón 28 Mpa

- VARILLAS DE ACERO - Fy 4.200 Kg/cm2.-

1 Descripción

Este ítem comprende el suministro de las varillas de acero cortadas, dobladas y colocadas firmemente en sus lugares en los encofrados, según se indique en los planos estructurales respectivos. Incluye el suministro de todo el material, equipo, herramientas y mano de obra necesaria, así como la provisión de todos los ensayos mencionados en estas Especificaciones.

2 Preservación del Medio Ambiente

A los efectos de disminuir el impacto ambiental negativo, producido como consecuencia de la ejecución de éste Ítem, el Contratista deberá tener en cuenta lo establecido en las Especificaciones Técnicas Ambientales Generales (ETAG) del Contrato.

3 Materiales

Todas las varillas deberán cumplir con las especificaciones para varillas de acero de lingote AASHTO M31 o ASTM A615 para hormigón armado.

Las varillas de acero para refuerzo a utilizarse serán del siguiente tipo:

Varillas de acero con limites de fluencia > 4.200 kg/cm2

4 Listas de Pedidos

Antes de ordenar los pedidos de materiales, el Contratista deberá someter a la aprobación de la Fiscalización todas las listas de pedidos y diagramas de dobladuras, no debiendo encargarse material alguno antes de la aprobación. La aprobación de las mismas no eximirá al Contratista de su responsabilidad en cuanto a la comprobación de la exactitud del pedido. Será por cuenta del Contratista la inspección de los materiales entregados de acuerdo con las listas y diagramas para la verificación de su pedido.

5 Protección de los materiales

Las varillas para el armado deberán protegerse contra daño en todo momento y almacenarse sobre bloques para evitar la adherencia de lodo. Antes de colocar el hormigón se revisará la varilla de refuerzo, la cual deberá estar exenta de suciedad, lodo, escamas sueltas, pintura, aceite o cualquier otra substancia extraña, así como también no deberá presentar fisuras, escamas, bolas, oxidación excesiva y corrosión.

6 Varillas Dobladas

A no ser que fuese permitido en otra forma, todas las varillas de refuerzo que requieran dobladura deberán ser dobladas en frío y deberán ser trabajadas de acuerdo con los procedimientos del American Concrete lnstitute" (Instituto Americano del Hormigón), a menos que fuese establecido de otro modo. Para doblarlas y cortarlas se emplearán obreros competentes y se proporcionará los dispositivos adecuados para el trabajo. En caso de que la Fiscalización aprobase la aplicación de calor para el doblado de las varillas de refuerzo, en el lugar de la obra deberán adoptarse precauciones para asegurar que las propiedades físicas del acero no sean alteradas substancialmente.

Los estribos y las barras de amarre deberán ser doblados alrededor de un perno de diámetro no menor que 2 (dos) veces el diámetro de la barra. El doblado de otras barras se hará alrededor de un perno de un diámetro no menor que 6 (seis) veces el diámetro de la barra, con excepción de las barras más gruesas que 25 milímetros, en cuyo caso, el doblado deberá efectuarse alrededor de un perno de diámetro igual a 8 (ocho) veces el diámetro de la barra.

7 Soldaduras

Las soldaduras sólo serán hechas por técnicos calificados del Contratista y empleando materiales seleccionados, con el objeto de garantizar una soldadura sin porosidad y rajaduras y con adecuada resistencia. El Contratista proveerá la Fiscalización de los certificados que sean necesarios para la precalificación de los técnicos soldadores y la aprobación de los materiales que serán empleados.

No deberán practicarse soldaduras cuando puedan quedar expuestas a condiciones adversas, o cuando las superficies a ser soldadas no sean suaves, uniformes, libres de rebabas, gotas, costras sueltas, herrumbres, grasa u otros defectos; tampoco cuando los materiales puedan afectar la calidad de la soldadura.

El Contratista observará en esos trabajos especializados las estipulaciones del "Standard Specífications for Constructions of Roads and Bridges on Federal Higway Projects, FP - 74" BPR en aquellos que sean aplicables.

Para la soldadura de barras torcionadas a frío se recomienda observar las siguientes indicaciones:

1 - Cortar las barras con máquina o soplete y remover las extremidades torcionadas. La cara cortada debe ser desgastada con esmeril hasta producir una superficie cónica saliente con apariencia metálica blanca bien definida.

2 - Asegurar las extremidades así preparadas frente a frente de 2 a 3 mm de distancia.

3 - Usar electrodos que permitan rápida aplicación de los filetes. La aplicación de la primera soldadura debe ser hecha con electrodos de 2,0 mm o con máximo de 2,5 mm. El diámetro final de la soldadura debe resultar 1,2 veces el diámetro de la propia barra.

4 - El electrodo estará constituido de un metal de características idénticas al metal de la base. Los electrodos deben ser mantenidos en lugar seco.

5 - La soldadura será realizada por etapas sucesivas. No será ejecutada una etapa antes que la anterior esté completamente fría. Se deberá evitar calentamiento excesivo durante la operación.

8 Colocación y fijación

Todos los aceros para armaduras deberán ser colocados exactamente en las posiciones indicadas en los Planos y firmemente sostenidos durante la colocación y el asentamiento del hormigón. Los empalmes o uniones deberán ser escalonados tan lejos unos de otros como sea posible. Las barras deberán ser amarradas en todas las intersecciones, excepto donde el espacio sea menor de 30 centímetros en cada dirección, en cuyo caso serán amarradas en intersecciones alternadas. El refuerzo colocado en cualquier pieza estructural deberá ser inspeccionado y aprobado antes del vertido del hormigón.

Las distancias al encofrado deberán ser mantenidas por medio de separadores de material plástico, bloques, ataduras, barras de suspensión u otros soportes aprobados. Los bloques para evitar el contacto de la armadura con el encofrado deberán ser de mortero premoldeado, de forma y dimensiones adecuadas. Las camadas de barras deberán ser separadas por bloques de mortero premoldeados o varillas de acero.

Las principales varillas de refuerzo, destinadas a absolver determinados esfuerzos, deberán ser empalmadas únicamente donde lo muestren los Planos o dibujos aprobados.

9 Método de Medición

Las varillas de acero para refuerzo para las Alcantarillas Tubulares y Celulares no se medirán en forma directa.

Las Armaduras utilizadas en ls estructuras componentes del Puente de Hormigón serán medidas por kilogramos en la cantidad efectivamente utilizada.-

10 Forma de Pago

La provisión de acero para refuerzo, así como el suministro de toda la planta de trabajo, materiales equipos, transporte, herramientas mano de obra, supervisión, imprevistos y otros incidentales necesarios deberá contemplarse en los precios de los ítem en que se utilicen y se consideran subsidiarios de los mismos y no recibirán pago directo. El acero utilizado para los elementos estructurales del Puente será medido y pagado en los kilogramos efectivamente utilizados.-

ITEM13 – ALCANTARILLAS CELULARES DE HºAº **Presupuesto ITEM 13,14,15,16,17**

1 Descripción

Este trabajo comprenderá la construcción de alcantarillas celulares de hormigón armado, utilizando el hormigón tipo indicado en cada caso, de acuerdo con estas Especificaciones, en los lugares indicados en los Planos y/u Ordenes de Servicio, en conformidad con los alineamientos y dimensiones, allí estipulados. Dicho trabajo incluirá además: el suministro de los hormigones especificados en los planos, así como el acero para refuerzo; el suministro y colocación del lecho de asiento; instalación de las armaduras, conforme a lo especificado; suministro y construcción de cabeceras de hormigón (alas y plateas), relleno y compactación, incluyendo el suelo y material granular y poroso, donde sea necesario; remoción y despeje de toda la excavación sobrante y/o del material desechado.

2 Preservación del Medio Ambiente

A los efectos de disminuir el impacto ambiental negativo, producido como consecuencia de la ejecución de este Ítem, el Contratista deberá tener en cuenta lo establecido en las Especificaciones Técnicas Ambientales Generales (ETAG) del Contrato y todo lo indicado en los numerales 3, 6, 7, 8, 9 y 10 de estas Especificaciones.

3 Materiales

a. Hormigón

Serán de los tipos, indicados en los planos, con una Resistencia Característica Fck = 21 Mpa y cumplirán todas las exigencias, requeridas en el Ítem "Hormigón Estructural" de estas Especificaciones Técnicas.

b. Acero para Refuerzo

Deberá cumplir las exigencias, requeridas para el apartado "Varillas de Acero para Refuerzo" de estas Especificaciones Técnicas.

c. Lechos de Asiento

La base de asiento será de hormigón, dosificado para una resistencia Fck = 9 MPa, con todas las exigencias, requeridas en el Ítem "Hormigón Estructural".

d. Cabeceras

Las cabeceras serán construidas de hormigón armado, dosificado para una resistencia igual a la indicada en los planos.

4 Bases de la aceptación

La aceptación de las alcantarillas celulares se basará en los resultados de ensayos de resistencia a compresión de probetas, siguiendo las exigencias requeridas en el Ítem "Hormigón Estructural" y en los datos recogidos durante la inspección, hecha con el propósito de verificar, sí las alcantarillas ejecutadas satisfacen los requisitos estipulados y si las mismas están exentas de defectos.

5 *Ensayos*

El Contratista estará obligado a ejecutar los ensayos requeridos en el Ítem "Hormigón Estructural". Todo el equipo, herramientas, instalaciones, materiales y mano de obra, necesarios para la ejecución de todos los ensayos, deberán ser provistos por el Contratista a su costo, considerándose todo el trabajo de ensayos su obligación subsidiaria. El personal de la Fiscalización tendrá acceso amplio y sin restricción a tales instalaciones y equipos de ensayos y sus resultados, siéndole permitido operar tales equipos, si así lo deseare.

EI Contratista será el responsable de probar, si la alcantarilla celular ejecutada reúne las condiciones, requeridas por la Especificación. Se entregarán a la Fiscalización copias certificadas de los informes de las pruebas de las varillas para refuerzo, con antelación a la ejecución de las mismas.

6 *Requisitos para la Excavación*

Las zanjas deberán tener dimensiones suficientemente amplias, como para permitir la ejecución de los trabajos sin problemas, a cada lado de las paredes extremas de la alcantarilla.

Las zanjas deberán ser excavadas de tal forma de asegurar la ejecución completa del asiento y la colocación del material de relleno debajo y alrededor de la alcantarilla, según lo especificado en los Planos o como lo indique la Fiscalización.

Donde fuere factible, las paredes de las zanjas deberán ser verticales. El fondo de la zanja completada deberá ser firme en toda su longitud y ancho. Cuando fuere necesario en el caso de desagües transversales, la zanja deberá tener pendiente longitudinal de la magnitud, indicada por la Fiscalización

La excavación para la alcantarilla en terraplén podrá ser ejecutada después de que éste haya sido terminado hasta la altura especificada u ordenada, sobre el nivel, designado para la ejecución de la alcantarilla.

El desvío de corrientes o la remoción de cualquier obstrucción encontrada, que sea necesario a la construcción, serán parte integrante de este trabajo. Donde quiera que sea necesario, el Contratista deberá proteger los lados de la excavación contra el deslizamiento, proveyendo empalizadas, entibado y apuntalamiento adecuado.

Material inestable, o vuelto inestable por las operaciones constructivas, será removido hasta las profundidades, indicadas por la Fiscalización, y sustituido por material granular, debidamente compactado, según se indica en el numeral 9 de estas Especificaciones.

7 *Lechos de Asiento*

EI fondo de la zanja de fundación será apisonado, procediéndose a la ejecución de una base de asiento en hormigón tipo Fck = 9 Mpa, moldeado ¨ in situ ¨ y apoyado siempre sobre terreno firme. Una vez regularizado y nivelado el terreno en fundación, se colocarán los moldes laterales de base de asiento.

8 *Colocación de las Armaduras y Hormigonado*

Una vez que la Fiscalización haya aprobado el lecho de asiento y transcurrido un tiempo tal, que permita la ejecución de las labores posteriores sobre dicho asiento, el Contratista procederá a la colocación de las armaduras, previstas e indicadas en los planos, con todas las exigencias del Ítem "Varillas de Acero para Refuerzo", y la ejecución de los encofrados

para el hormigonado posterior, con las exigencias requeridas en el Ítem "Hormigón Estructural" de estas Especificaciones.

9 *Relleno*

Antes de comenzar a realizar el relleno de la zanja, el Contratista deberá solicitar de la Fiscalización la aprobación correspondiente.

El material para el relleno a cada lado de las paredes de la alcantarilla celular, en todo el ancho de la zanja y arriba de la parte superior de alcantarilla, deberá ser suelo fino de fácil compactación o material granular escogido de la excavación, y no deberá contener terrones ni piedras, que puedan ser retenidas en la criba de dos pulgadas, trozos de arcilla sumamente plástica ni otros materiales objetables.

EI material granular para el relleno deberá tener no menos del 95 por ciento de retenido en el tamiz Nº 4. EI material demasiado grueso, de haberlo, deberá ser eliminado, excepto cuando la Fiscalización ordenase otra cosa.

Cuando la parte alta de la alcantarilla celular esté al nivel o más abajo de la parte superior de la zanja, el material de relleno deberá ser compactado en el contenido óptimo de humedad y en capas, que no excedan de 0,15_m. compactadas, en ambos lados y encima de la parte superior de la alcantarilla celular.

EI relleno deberá efectuarse uniformemente en ambos lados de las paredes en toda la longitud necesaria.

Cuando la parte alta de una alcantarilla celular sobresalga del borde superior de la zanja, el material deberá ser colocado en el contenido óptimo de humedad, compactado en capas que no excedan de 0,15_m. (compactadas) y elevado uniformemente, de ambos lados de la alcantarilla celular y en toda la longitud de ésta, por encima de la parte superior de la misma.

EI ancho del relleno, a cada lado de las paredes de la alcantarilla celular por la parte de arriba de la altura de la zanja, deberá ser igual al ancho de la alcantarilla celular. El material de relleno, que será empleado en la zanja por encima de la parte superior de la alcantarilla celular, deberá satisfacer los requisitos sobre el material de relleno, indicados en el segundo párrafo del presente Apartado.

EI resto del relleno deberá consistir de material de excavación y préstamo, que sea adecuado para la construcción del terraplén.

La compactación hasta la densidad, especificada en el Ítem "Terraplenes", deberá obtenerse, mediante el uso de pisones mecánicos o rodillos aplanadores.

10 *Cabeceras de las Alcantarillas Celulares*

Las alcantarillas celulares rematarán, en ambos extremos, en cabeceras de hormigón armado de las características y dimensiones, indicadas en los Planos.

11 *Método de Medición*

Las cantidades de alcantarillas celulares serán medidas en metros lineales, en base a las dimensiones, indicadas en los planos u órdenes de la Fiscalización,

El lecho de asiento de las alcantarillas en hormigón Fck = 9 Mpa la excavación necesaria para la colocación de las estructuras, el relleno granular para reponer el material inadecuado, que haya sido encontrado debajo de la cimentación y las armaduras, no se medirán con fines de pago, debiendo estar sus costos incluidos en los Ítem de pago "Alcantarillas Celulares de HºAº".

12 Forma de Pago

Las cantidades, determinadas conforme al Método de Medición descripto más arriba, serán pagadas al precio unitario contractual, correspondiente al ítem de pago "Alcantarillas Celulares de HºAº".

Este precio y pago constituirán compensación completa por el suministro de toda la planta de trabajo, los materiales, incluyendo los diversos tipos de hormigones, las armaduras, las excavaciones, el relleno y su compactación, el desvío de agua, entibados, el retiro de excavaciones sobrantes, mano de obra, equipos, transporte, servicios, supervisión, imprevistos y otros incidentales, necesarios para, e inherentes a, dar por completado el Ítem

ITEM 18 - CORDON CUNETA DE HORMIGÓN **PresupuestoITEM 18**

1 Descripción

Este trabajo consistirá en la construcción de cordones cunetas de hormigón simple para zona urbana.

Serán construidos de acuerdo a estas Especificaciones y en conformidad con las alineaciones, cotas y dimensiones que figuran en los Planos, en las notas de servicio y en las Ordenes de Trabajo emitidas por la Fiscalización.

2 Preservación del Medio Ambiente

A los efectos de disminuir el impacto ambiental negativo, producido como consecuencia de la ejecución de éste Ítem, el Contratista deberá tener en cuenta lo establecido en las Especificaciones Técnicas Ambientales Generales (ETAG) del Contrato.

3 Materiales

Los materiales deberán satisfacer los requisitos especificados a continuación:

a. Tapajuntas: el material de relleno de las juntas deberá satisfacer los requisitos estipulados en el ítem correspondiente a "Cordones de Hormigón" de estas Especificaciones.
b. Material de asiento: el material para la capa de asiento será arena gruesa, cuyas características físicas serán determinadas en obra, en función de la disponibilidad de los materiales en los yacimientos indicados en el Proyecto.
c. Los materiales a utilizarse para el hormigón deberán satisfacer los requisitos establecidos en los planos y en el ítem Hormigón Estructural de estas Especificaciones Técnicas

4 Ejecución

a. La base de asiento compactada deberá ser conformada hasta que presente una superficie plana de conformidad con la sección indicada en los Planos. Si se presentara el material blando e inestable, este deberá ser retirado y reemplazado por suelos granulares y de características aceptables. Sobre la superficie de esa forma preparada deberá ser distribuida la arena formando una capa de 15 cm de espesor como mínimo, o en espesores mayores a criterio de la Fiscalización.

b. Encofrado: Las formas deberán ser de madera o metal debiendo extenderse hasta la profundidad total de hormigón. Todos los encofrados deberán ser rectos, exentos de combaduras, y con suficiente espesor para resistir la presión del hormigón sin flexionamiento. El acondicionamiento y estacado de los encofrados deberá ser tal que estos se mantengan en su alineamiento, tanto horizontal como vertical, hasta que sean retirados, de acuerdo a lo estipulado en el ítem "Hormigón Estructural" de estas Especificaciones.

c. Colado de hormigón: La cimentación deberá ser humedecida por completo cinco minutos antes del colado del hormigón. La dosificación, mezclado y colado del hormigón se deberá efectuar de acuerdo a lo especificado en la Sección correspondiente a "Hormigón Estructural" de estas Especificaciones. La Resistencia Característica del Hormigón deberá ser Fck= 21 MPa.-

d. Acabado: La superficie deberá ser acabada con un tratado de madera. No se permitirá ningún revoque de la superficie.

e. Juntas de expansión: Las juntas de expansión serán espaciadas cada 2,5 m y las de dilatación construidas de 100 en 100 m, aproximadamente y deberán ser tapadas con el tipo de tapajuntas que haya sido dispuesta por la Fiscalización.

f. Curado: El hormigón recién colado deberá ser resguardado contra la intemperie y curado por lo menos durante 7 días mediante el uso de tela de arpillera, capa de arena húmeda u otro sistema aprobado por la Fiscalización. El tránsito de vehículos deberá evitarse tanto durante el curado como el periodo adicional que la Fiscalización juzgue conveniente.

5 Conservación

El Contratista deberá conservar los cordones cunetas hasta la recepción de la Obra. Deberá reponer cualquier cordón cuneta que haya sido maltratado o destruido como resultado de sus maniobras, o como consecuencia del tráfico comercial de vehículos que transitan por las arterias de la ciudad.

6 Método de Medición

La cantidad de cordón cuneta terminada y aprobada por la Fiscalizacion será medida por metro lineal.

7 Forma de Pago

Los cordones cunetas de hormigón simple descrito, así como el suministro de toda la planta de trabajo, mano de Obra, equipos, materiales, transportes, servicios, supervisión, imprevistos y otros incidentales necesarios deberán ser pagados al precio establecido para el Item Cordón Cuneta de Hormigón Simple.

ITEM 19 - CUNETAS REVESTIDAS DE HORMIGON Presupuesto ITEM 19

1 *Descripción*

Este trabajo consistirá en el revestimiento con hormigón simple Fck = 15MPa, de las cunetas previamente excavadas y conformadas, de acuerdo con estas Especificaciones y en conformidad con las alineaciones, cotas y dimensiones, que figuran en los Planos y/o en las Ordenes de Trabajo, emitidas por la Fiscalización.

2 *Preservación del Medio Ambiente*

A los efectos de disminuir el impacto ambiental negativo, producido como consecuencia de la ejecución de este ítem, el Contratista deberá tener en cuenta lo establecido en las Especificaciones Técnicas Ambientales Generales (ETAG) del Contrato.

3 *Materiales*

Los materiales deberán satisfacer los requisitos, especificados a continuación:

a. Juntas: el material de relleno de las juntas deberá ser Cemento Asfáltico Tipo 50/60.

b. El hormigón a emplearse será de la clase especificada en los planos u ordenado por la Fiscalización.

4 *Ejecución*

La base de asiento de la cuneta deberá ser conformada hasta que presente una superficie plana, de conformidad con la sección indicada en los planos. Todo el material blando e inestable deberá ser retirado y dispuesto en forma aceptable.

Las cunetas revestidas de hormigón deberán ser hormigonadas "in situ" en segmentos de 3 m. de longitud, con el empleo de encofrados laterales. Las juntas deberán ser rellenadas con el material indicado en 3. El hormigón recién colocado deberá ser resguardado contra la intemperie y curado, por lo menos durante 7 días, mediante algún sistema aprobado. La cuneta debe ser paralela, en planta y en perfil, al eje de la calzada. Para la construcción de las cunetas se deberán tomar las medidas necesarias, para adecuarlas a las características particulares de los tramos de emplazamiento de las mismas y compatibilizarlas con otros dispositivos de protección contra la erosión, a fin de lograr un buen funcionamiento, evitándose, además, la evacuación a través de ellas de caudales, que no provengan de la plataforma del camino.

5 *Método de Medición*

La cantidad de cunetas revestidas de hormigón será medida en metros cúbicos, en base a las medidas, indicadas en los planos u órdenes de la Fiscalización.

6 *Forma de Pago*

La cantidad de cunetas revestidas, medida como se describió anteriormente, será pagada al precio unitario contractual, correspondiente al ítem "Cunetas Revestidas de Hormigón". Dicho precio y pago serán la compensación total por excavaciones, relleno y preparación de la superficie de asiento, provisión, transporte, preparación y colocación de todos los materiales, curados de hormigón, mano de obra y todo otro trabajo, equipo, herramientas, etc., necesarios para la ejecución y correcta terminación de este ítem, siguiendo la presente Especificación y órdenes, que imparta la Fiscalización.

ITEM 20: DRENAJE EN BANQUINA

1. DESCRIPCIÓN Y ALCANCE

Este trabajo consistirá en la construcción de drenes en la banquina (transversales), con los alineamientos, cotas y dimensiones indicadas en el proyecto y/u órdenes de la Fiscalización y la presente Especificación, para eliminar la aguas de penetración de la calzada y del macadam de piedra tipo"0".

2. PRESERVACIÓN DEL MEDIO AMBIENTE.

A los efectos de disminuir el impacto ambiental producido como consecuencia de la ejecución de este Ítem, el Contratista deberá seguir las indicaciones señaladas en las ETAGs y las dispuestas por la Fiscalización antes de iniciar las tareas, así como también deberá tomar las precauciones para evitar la contaminación de cualquier tipo.

3. MATERIALES

Material filtrante

Como material filtrante será utilizada una manta sintética, geotextil, que tiene la finalidad de retener las partículas finas, evitando el entupimiento de los drenes.

Material Drenante

Como material drenante deberán ser utilizados productos resultante trituración y clasificación de roca sana, proveniente de la cantera indicada, siempre que estén exentos de impurezas orgánicas y terrones de arcilla

La granulometría del material deberá cumplir con las siguientes condiciones:

MALLA	% PASA (EN PESO)
1½"	100
1"	máx. 15

Hormigón para las salidas

Deberá ser ejecutado conforme a lo recomendado en el Ítem "Hormigón estructural f_{ck} = 150 Kg./cm^2" y dosificado experimentalmente para una resistencia característica mínima a la compresión a los 28 días de 150 Kg./cm^2.

4. EQUIPO

Para la excavación de zanja serán utilizados los siguientes equipos:

-Pala cargadora equipada con retro-excavadora y camiones basculantes para el transporte.

-Para la compactación de los materiales de relleno de la zanja serán utilizados pisones manuales.

5. PROCEDIMIENTOS CONSTRUCTIVOS.

Características Generales

Los drenajes de banquinas serán construidos cada 40 m. de separación. Las etapas a ser seguidas en la ejecución de los drenes subterráneos excavados, son las siguientes:

1°) Apertura de las zanjas en el sentado de la salida hacia la entrada de acuerdo con las dimensiones establecidas en el proyecto. La pendiente longitudinal mínima del fondo de las zanjas deberá ser de 1 %. Serán utilizados procesos de excavación compatibles con la dificultad extraída del material;

2º) Disposición del material excavado, en lugares próximos a los puntos de paso, de manera a no perjudicar la configuración del terreno ni dificultar el escurrimiento de las aguas superficiales.

3º) El relleno de las zanjas en el sentido de la entrada hacia la salida, con los materiales especificados en el proyecto, atendiendo a las siguientes particularidades:

- Colocación de la manta, fijándola en las paredes con una longitud que pueda envolver toralmente al material drenante.
- Relleno de la zanja con el material drenante especificado;
- Doblado y costura de la manta con yuxtaposición transversal de cerca de 20 cm., completándose así la envoltura total. Es importante una yuxtaposición de la manta en las uniones longitudinales de por lo menos 20 cm. con costura, o 50 cm. sin costura;

4º) Ejecución de las salidas de hormigón de acuerdo con el proyecto-tipo adoptado. En las salidas de los cortes los drenes deben ser deflexionados aproximadamente en 45º de manera que garanticen un adecuado flujo de las aguas conducidas por el dren.

Controles de Instalación

El control geométrico consistirá en la nivelación del fondo de las zanjas y en la determinación de las dimensiones de las mismas. Serán también verificadas las dimensiones de las bocas de salida ejecutadas.

Con relación al control tecnológico, deberán ser obedecidos los siguientes criterios:

a) Material filtrante y drenante.

Serán efectuados análisis granulométricos de los agregados empleados, a razón de un ensayo por cada 1000 m. de drenes ejecutado. Las condiciones de compactación serán controladas visualmente.

b) Bocas de salida.

Serán realizados ensayos de rotura de cuerpos de prueba a la compresión simple, a los 7 días de edad.

c) Manta Sintética.

Las características de las mantas sintéticas serán apreciadas visualmente a través de ensayos expeditivos de campo de su resistencia a la tracción.

El servicio será considerado aceptado cuando hayan sido cumplidas las siguientes condiciones:

1º) Las dimensiones de las zanjas no difieren de las del proyecto en más del 10 % en puntos aislados, y la pendiente longitudinal no sea inferior a 1 %.

2º) Los agregados empleados presentan una composición granulométrica dentro de la faja definida en el proyecto;

3º) El material del sello, si fuese empleado sea juzgado satisfactorio en términos de calidad;

4º) Las condiciones de compactación sean juzgadas satisfactorias;

5º) Las características de resistencia de las mantas sintéticas sean juzgadas satisfactorias;

9º) La resistencia a la compresión simple estimada, sea superior a la resistencia característica especificada para el hormigón de las bocas de salida

6. METODO DE MEDICION

Los trabajos ejecutados en el presente Ítem serán medidos en **metros lineales** (ml) de longitud realmente ejecutada.

La excavación de zanjas y las bocas de salida no serán objeto de medición y pago por separados, debiendo sus costos estar incluidos en los precios de metro lineal de los drenes longitudinales profundos.

7. FORMA DE PAGO

Los drenes longitudinales profundos medidos de acuerdo con el punto anterior, serán pagados después de la medición según el Ítem 20: "Drenaje en banquina", en base al precio unitario propuesto. El precio unitario remunera todas las operaciones, mano de obra, equipamientos y herramientas, materiales, transporte, encargos y otros incidentales necesarios para la completa ejecución de los servicios inclusive la excavación de las zanjas, cámaras de inspección, bocas de salida y el depósito del material excavado en lugares adecuados.

ITEM21- SEÑALIZACION VERTICAL **Presupuesto ITEM 21**

1 DESCRIPCIÓN

Abarca la provisión e instalación de señalización caminera del tipo vertical lateral, aérea (vertical sobre la calzada) y las señales de canalización y balizamiento, incluyendo los postes de sustentación de las primeras, y todos los elementos accesorios requeridos.

1 (a) Señales Verticales Laterales

Son los dispositivos de seguridad instalados a un costado de la vía con el fin de proporcionar, a los conductores, información preventiva, reglamentaria o de interés general (servicios, sitios turísticos, información geográfica y otros).

Estos dispositivos están constituidos por varios elementos, a saber:

- Placa(s).
- Poste(s).
- Pernos.
- Hormigón.

1 (b) Señales Verticales Aéreas

Son los dispositivos de seguridad instalados algunos metros encima de la vía con el fin de proporcionar, a los conductores, información preventiva, reglamentaria o de interés general (servicios, sitios turísticos, información geográfica y otros).

Estos dispositivos están constituidos por varios elementos, a saber:

- Placa(s).
- Estructura(s).
- Acero estructural de refuerzo para hormigones.
- Galvanizado y pintura de estructuras.
- Pernos.

1 (c) Señales Verticales de Canalización y Balizamiento

Son los dispositivos de seguridad instalados algunos metros encima de la vía con el fin de proprcionar, a los conductores, información preventiva, reglamentaria o de interés general (servicios, sitios turísticos, información geográfica y otros).

Estos dispositivos están constituidos por varios elementos, a saber:

- Placa(s).
- Poste(s).
- Pernos.
- Hormigón.

2 MATERIALES

2 (a) Material reflectivo

El material reflectivo para las señales verticales, delineadores y demás dispositivos citados en la presente Guía, deberán cumplir con las especificaciones contenidas en este documento. Las entidades contratantes deberán exigir a los fabricantes de las señales las certificaciones de cumplimiento de esta norma, la cual deberá ser expedida por el proveedor del material. Las señales verticales contenidas en esta Guía deberán elaborarse en lámina reflectiva Tipo I o de características superiores.

2 (b) Señales Verticales Laterales

114.02.2 (b1) Materiales para tableros

Los tableros para todas las señales, delineadores y demás dispositivos mencionados en esta Guía, deberán estar constituidos por lámina de aluminio, acero galvanizado o poliester reforzado con fibra de vidrio modificada con acrílico y estabilizador ultravioleta. En las señales informativas de destino (a excepción de las señales de información en ruta y elevadas), se utilizará únicamente la lámina de acero galvanizado. En la parte posterior de todos los tableros de las señales deberá imprimirse el logotipo de la entidad contratante, día, mes y año de instalación, el nombre de la empresa contratista y el número del contrato.

Se recomienda la utilización de los diferentes tipos de materiales, de acuerdo con las siguientes consideraciones:

- En lámina galvanizada o aluminio, para vías cuya altura sobre el nivel del mar sea superior o igual a mil metros (1000 m).

A) Lámina de acero galvanizado

Deberá cumplir con las siguientes especificaciones técnicas:

- **Material:** Lámina de acero galvanizado de calibre mínimo 16 (1,5 mm), revestida por ambas caras con una capa de zinc, aplicada por inmersión en caliente o por electrólisis.
- **Material base:** Lámina de acero laminado en frío.
- **Galvanizado:** Las placas deberán ser galvanizadas en caliente de acuerdo a la norma ASTM A 123, salvo que el Proyecto especifique otro tipo de protección. El espesor del galvanizado deberá ser como mínimo de 65 µm.

- **Otro tipo de protección anticorrosiva:** En caso que el Proyecto especifique en lugar del galvanizado, una protección en base a pintura anticorrosiva y esmalte, la superficie de la placa deberá prepararse mediante un baño limpiador o decapador químico. Los depósitos gruesos de aceite o grasa, compuestos trazadores y otras materias extrañas deberán removerse mediante un limpiado con solvente; las escamas de laminación, costra de óxido, óxido y herrumbre deberán removerse mediante un baño en solución caliente o fría de ácido sulfúrico, nitroclorhídrico o fosfórico, un baño en ácido sulfúrico al 5% ó 10% conteniendo inhibidor, un baño en ácido sulfúrico al 5% a 80° ó 90°C con inhibidor o mediante un baño electrolítico, en un baño ácido o alcalino. Enseguida, los elementos metálicos deberán pintarse con dos capas de pintura anticorrosiva sintética, de 0,03 mm de espesor total mínimo de película seca y terminarse con dos capas de esmalte alquid-fenólico de color gris, de 0,03 mm de espesor total mínimo.

- **Espesor:** Para placas laterales de tamaños que varían entre 60 y 120 cm, tendrá un espesor de 2,5±0,15 mm. Para placas de escudos y señales de identificación vial de las Redes Primaria, Secundaris, Terciaria y Vecinal, tendrá un espesor de 1,5±0,15 mm. La medida se podrá efectuar en cualquier parte de la lámina, a una distancia no menor de diez milímetros (10 mm) del borde.

Alternativamente, si el Proyecto así lo estipula, las placas de acero podrán ser de un espesor menor al aquí especificado, siempre que se trate de placas estampadas que presenten ceja o pestaña perimetral según los detalles que indique el Proyecto

- **Dimensiones planas:** Las dimensiones planas, como altura y ancho, serán las correspondientes al tipo de señal con una tolerancia de ± 1 mm. Los cortes rectos deberán efectuarse con guillotina y los circulares en máquinas tijera; los vértices deberán despuntarse con un radio variable según el tamaño de la placa. Todas las aristas deberán pulirse.

- **Resistencia al doblez:** Una probeta cuadrada de cinco centímetros (5 cm) de lado, no sometida a tratamientos térmicos previos, no deberá presentar desprendimiento de zinc cuando se dobla girando ciento ochenta grados (180 º), con una luz igual al espesor de la lámina.

- **Tratamiento de la cara frontal:** Previamente a la aplicación del material reflectivo, la lámina galvanizada deberá ser limpiada, desengrasada y secada de toda humedad; además, estar libre de óxido blanco. El galvanizado deberá tener una superficie de terminado producida con abrasivo grado cien (100) o más fino.

- **Uso de elementos especiales:** Se podrán utilizar bastidores si las dimensiones de las placas lo requieren. Si el Proyecto así lo especifica, se podrán usar Figuras de aluminio en la confección de las placas. Las placas deberán cubrirse por el anverso con Figuras retrorreflectantes. Estas Figuras, incluyendo los requisitos de tipo, color, contraste y niveles mínimos de retrorreflectancia, y los requisitos de textos, ribetes, números, flechas y símbolos, deberán cumplir con lo establecido en la norma ASTM D 4956.

- **Tratamiento cara posterior:** Una vez cortada y pulida la lámina, se deberá limpiar y desengrasar, aplicándose seguidamente una pintura base (wash primer o epoxipoliamida), para finalmente colocar una capa de esmalte sintético blanco. Las señales de destino y de información en ruta se fabricarán en lámina galvanizada calibre 20 (0,91 mm).

B) Dimensiones de los tableros

En la tabla del Manual de Carreteras y en los planos del Proyecto están definidas las dimensiones de las señales verticales.

2 (b2) Materiales para postes

Las estructuras de soporte o postes para señales verticales, deberán ser elaborados en perfil en ángulo de acero de 5 x 5 cm x 6 mm (2" x 2" x ¼"), con límite de fluencia mínimo de veinticinco kilogramos por milímetro cuadrado (25 kg/mm^2) en todos los tipos de señales, el cual será de primera clase, no permitiéndose corrosión en ninguna parte de su longitud. No se aceptarán añadiduras ni traslapes en postes y brazos.

Alternativamente, para los postes se podrán utilizar perfiles de sección rectangular o cuadrada. En todo caso, todos los postes serán de acero de las características indicadas más arriba.

En la tabla 102.2 de esta Guía están contenidas las dimensiones de los postes o estructuras de soporte de las señales verticales.

Se deberá garantizar la rigidez de las láminas de los tableros correspondientes a las señales preventivas (P), reglamentarias (R), informativas de identificación, de información general, de servicios y turísticas (I) y los delineadores, fijándolas a la cruceta formada entre el poste y sus brazos, los cuales deberán formar un perfecto plano de apoyo que en todo momento estará en contacto con la lámina.

La soldadura del brazo deberá ser con piquete o suplemento. En señales dobles, la rigidez se deberá garantizar con dos (2) crucetas del mismo tipo citado anteriormente, debidamente soldadas.

Los postes deberán ser galvanizados en caliente, cumpliendo con los mismos requisitos exigidos para las placas. Alternativamente, si el Proyecto así lo estipula, la protección de los postes podrá ser en base a pintura anticorrosiva y esmalte, en cuyo caso, la protección se deberá atener a lo especificado para Lámina de Acero Galvanizado.

Los tableros de las señales verticales de tránsito preventivas (P), reglamentarias (R) o informativas de identificación, de información general, de servicios y turísticas (I), podrán yuxtaponerse en los postes de concreto hidráulico u hormigón, acero o madera de las redes de energía o teléfonos, siempre y cuando la entidad que instaló el dispositivo autorice su adosamiento. Para tal efecto, se utilizará una banda de acero inoxidable de 12 mm (1/2") de ancho y 0,76 mm (0,03") de espesor, asegurada con una hebilla de acero inoxidable. Para el sostén, apoyo o soporte del tablero de la señal se utilizará una ménsula en acero inoxidable de 38,1 mm (1½") de ancho y 1,90 mm (0,075") de espesor, la cual deberá tener aletas que sobresalgan, como mínimo, veinte centímetros (20 cm) a cada lado del eje del poste para rigidizar el tablero en el sentido perpendicular al eje vertical de la señal. Siempre se deberán utilizar dos bandas, con sus correspondientes accesorios, una en la parte superior del tablero y otra en su parte inferior.

Si el Proyecto así lo especifica, se podrán usar postes colapsables.

2 (b3) Materiales para los brazos de los postes

En todos los casos, las crucetas deberán ser en ángulo de acero de 5 cm (2") por 5 cm (2") por 3,18 mm (1/8"), con límite de fluencia mínimo de 25 kg/mm^2.

114.02.2 (b4) Materiales para anclaje de los postes

Los postes deberán diseñarse con un anclaje en la parte inferior, soldado en forma de T, con ángulo de hierro de 5 cm (2") por 5 cm (2") por 3,18 mm (1/8"), con un límite de fluencia mínimo de 25 kg/mm^2.

114.02.2 (b5) Pernos

Las placas se deberán fijar a los postes con pernos zincados de 6 x 64 mm. Las tuercas también deberán ser zincadas.

2 (b6) Hormigón

Las señales se instalarán en el piso en un anclaje de concreto simple cuya resistencia a compresión a veintiocho (28) días sea, como mínimo, 160 kg/cm^2 (Hormigón Tipo H-16).

Dentro del anclaje se acepta la inclusión de dos (2) capas de cantos (piedras) de diez centímetros (10 cm) de tamaño máximo, una superior y otra inferior, con el fin de dar rigidez a la señal instalada, mientras fragua el concreto.

2 (b7) Soldadura

La soldadura utilizada deberá tener una resistencia mayor al veinticinco por ciento (25%) de la resistencia del acero.

2 (d) Señales Verticales de Canalización y Balizamiento

Los materiales a emplear en la señalización de canalización y balizamiento, serán el PVC y el acero.

Los elementos retrorreflectantes, así como los textos, ribetes, fechas y símbolos, deberán, cumplir con lo señalado en la tabla 103.4 del Capítulo 103 del presente documento.

Las placas de acero deberán cumplir también con lo especificado en el punto 2 (b1), de este apartado.

Debido a las dimensiones especiales de las señales de balizamientos, los postes podrán ser distintos a los definidos en el punto 114.02.2 (b2), lo que será estipulado en el Proyecto. En cualquier caso, los postes serán de acero A 37-24 ES.

Los pernos a utilizar, se ajustarán a lo señalado en el punto.2 (b5). En caso de fundaciones con apoyos de hormigón, este será Tipo H-16.

3 EQUIPO

Se deberá disponer de los equipos necesarios para la correcta ejecución de los trabajos de instalación de las señales, el cual deberá incluir como mínimo los siguientes elementos:

- Hoyadoras agrícolas, barras de acero y palas.
- Llaves fijas o de expansión para tornillos.

- Martillo de tamaño tal, que permita doblar los tornillos una vez apretadas las tuercas.
- Remachadora.

4 EJECUCIÓN

4 (a) Señales Verticales Laterales

Toda la señalización caminera se instalará en la ubicación y con la mínima altura señalada en la profundidad y área mínima de las excavaciones para la instalación de postes sustentadores de señalización vertical lateral, se ajustarán a lo señalado en el Proyecto, debiendo cumplir con los mínimos indicado en las láminas tipo. El hueco no ocupado por los postes deberá rellenarse con hormigón Tipo H-16. (Ver figura 114.2).

En el caso de señales relativas a puentes y estructuras afines se deberán considerar delineadores verticales y señales informativas de identificación de las estructuras, con indicación del nombre del puente y rol del camino, en ambas entradas del puente.

4 (a1) Ubicación de las señales

Las señales se instalarán en los sitios que indiquen los planos del proyecto o defina el Ingeniero. Su colocación se hará al lado derecho de la vía, teniendo en cuenta el sentido de circulación del tránsito, de tal forma que el plano de la señal forme con el eje de la vía un ángulo de acuerdo con lo indicado en el Capítulo 103, que deberá ser medido con comisión de topografía en el terreno.

La ubicación de las señales se debe realizar de acuerdo a lo establecido en los diseños correspondientes-

Cuando sea necesario instalar varios dispositivos en un sector y no exista suficiente longitud para cumplir con esta separación mínima, se utilizarán señales dobles.

(a2) Excavación

Se efectuará una excavación cilíndrica de veinticinco centímetros (25 cm) de diámetro como mínimo y sesenta centímetros (60 cm) de profundidad, para el anclaje de la señal.

Con el fin de evitar que la señal quede a una altura menor a la especificada cuando se instale en zonas donde la vía transcurre en terraplén, la excavación podrá realizarse hasta una profundidad de treinta centímetros (30 cm), pero se deberá, además, construir un pedestal por encima de la superficie del terreno, fabricado en concreto, que complete la altura necesaria para que la señal quede anclada a la profundidad especificada.

(a3) Instalación de la señal al poste

La señal se instalará de manera que el poste presente absoluta verticalidad y que se obtenga la altura libre mínima indicada.

El tablero deberá fijarse al poste mediante pernos de dimensiones mínimas establecidas en la presente especificación, rosca ordinaria, arandelas y tuercas, todo galvanizado, a los cuales se les deberá dar golpes para dañar su rosca y evitar que puedan ser retirados fácilmente. Además, se deberán instalar cuatro (4) remaches a diez centímetros (10 cm) de distancia, medidos desde los tornillos hacia el centro de la cruceta. También podrán utilizarse otros sistemas de aseguramiento que impidan el retiro del perno o elemento de fijación.

2 (a4) Limitaciones en la ejecución de la instalación

No se permitirá la instalación de señales de tránsito cuando esté lloviendo, ni cuando haya agua retenida en la excavación o el fondo de ésta se encuentre muy húmedo, a juicio del Ingeniero. Toda el agua retenida deberá ser removida antes de efectuar el anclaje e instalar la señal.

5 CONTROL POR EL INGENIERO

5 (a) Controles

Durante la ejecución de los trabajos, el Ingeniero adelantará los siguientes controles principales:

- Verificar el estado y funcionamiento de todo el equipo empleado por el Constructor.
- Comprobar que todos los materiales cumplan los requisitos exigidos en esta Guía.
- Efectuar mediciones de reflectividad con un retrorreflectómetro que mida directamente los valores en las unidades candela/candela-pie/pie^2 indicadas la norma técnica correspondiente.
- Comprobar la correcta instalación de las señales, de acuerdo con los diseños suministrados.
- Contar y medir, para efectos de pago, las señales correctamente elaboradas e instaladas.

5 (b) Condiciones específicas para el recibo y tolerancias

a) **Calidad de los materiales:** No se admiten tolerancias en relación con los requisitos establecidos para los diversos materiales que conforman las señales y su anclaje.

b) **Excavación:** La excavación no podrá tener dimensiones inferiores a las establecidas en este capítulo.

c) **Inspección previa:** Previo al recibo de las señales, el Ingeniero hará una inspección en horas nocturnas, con la ayuda de una linterna apoyada en la frente, con la cual iluminará la señal para percibir su calidad y detectar las zonas que no reflectan.

d) **Instalación:** Las señales verticales de tránsito sólo se aceptarán si su instalación está en un todo de acuerdo con las indicaciones de los planos y de las especificación del presente capítulo. Todas las deficiencias que excedan las tolerancias mencionadas deberán ser subsanadas por el Contratista, a plena satisfacción del Ingeniero.

6 MEDICIÓN

Las cantidades a ser pagadas, serán el número de metros cuadrados efectivos de señales, colocadas y aceptadas.

7. Forma de pago

Las cantidades, determinadas conforme al método de medición, serán pagadas al precio unitario del Contrato correspondiente al ítem "Señalización Vertical".

Este precio y pago serán la compensación total por el suministro de toda la planta de trabajo, mano de obra, equipo, materiales, transportes, servicios, supervisión, conservación y otros incidentales para, e inherentes, a dar por completado el trabajo.

ITEM 22:SEÑALIZACIÓN HORIZONTAL

1. DESCRIPCIÓN

Esta Sección se refiere a la demarcación de pavimento con los productos que se indican en la presente Especificación Técnica.

Los criterios a ser adoptados para la demarcación de líneas y figuras en los pavimentos se encuentran detallados en los planos y detalles del proyecto, y los mismos deberán ser respetados, salvo indicaciones de la Fiscalización.

Esta Sección establece las características que deben reunir los materiales y equipos a utilizar, define los criterios para evaluar el nivel de calidad de las demarcaciones y establece las condiciones de ejecución de las obras, incluido el control de calidad en todas sus fases.

El carácter retroreflectante de la demarcación se conseguirá mediante la incorporación de microesferas de vidrio por medio de algunos de los siguientes métodos:

a. Durante el proceso de fabricación (sólo para termoplásticos), conjuntamente con un sembrado;
b. Incorporado al material previo a su aplicación (premezclado), conjuntamente con un sembrado; o
c. Durante su aplicación (sembrado).

2. PRESERVACIÓN DEL MEDIO AMBIENTE

A los efectos de disminuir el impacto ambiental producido como consecuencia de la ejecución de este ítem, el Contratista deberá seguir las indicaciones señaladas en las ETAGs y las dispuestas por la Fiscalización antes de iniciar las tareas, así como también deberá tomar las precauciones para evitar la contaminación de cualquier tipo.

3. MATERIALES

a. Pinturas

Por pintura se entiende un compuesto líquido pigmentado que se convierte en una película sólida después de su aplicación en capa fina sobre el pavimento. Las pinturas serán sintéticas con bases acrílicas del tipo reflectante y con microesferas incorporadas para la retroreflexión y deberán cumplir con los requisitos de la U.S. Federal Specifications TT-P-115, Tipo III o TT-P-87. El Contratista presentará a la Fiscalización, con la debida anticipación, muestras de pintura y un certificado de origen referente a su calidad que garantice el buen resultado obtenido en su fabricación y utilización en la marcación de pavimentos.

Los requisitos básicos para la aceptación de las pinturas deberán contemplar los parámetros de control referentes a: color, resistencia, factor de luminancia, tiempo de secado, envejecimiento

artificial, adherencia y poder de cobertura, los cuales deberán ser indicados por el proveedor en su Certificado de Calidad correspondiente.

b. Micro-esferas de vidrio

Son pequeños elementos catadióptricos que, unidos al producto, permiten que la demarcación sea visible cuando es iluminada por las luces del vehículo. Serán de vidrio transparente, sin color apreciable y perfectamente esféricas. Las microesferas de vidrio que se empleen en las demarcaciones deberán cumplir los requisitos establecidos en las Especificaciones ASTDM-D 214 o con los requerimientos de FSSTT-B-1325 Tipo I. La proporción estimada es de 4,0Kg de microesferas de vidrio por cada 9,0 litros de pintura.

GRANULOMETRIAS DE LAS MICROESFERAS DE VIDRIO				
PORCENTAJE QUE PASA				
MALLA Nº	ABERTURA(mic)	I (%)	II (%)	III (%)
20	850	-	100	98 – 100
30	600	-	80 – 100	75 – 95
40	425	-	-	-
50	300	100	20 – 50	9 – 35
70	212	90 – 100	-	-
80	180	-	-	-
100	150	-	-	-
140	106	10 – 55	0 – 10	0 – 5
200	75	-	0 – 2	-
230	63	0 - 10	-	-

Nota:

Banda I: Para incorporar en pinturas previo a su aplicación.

Banda II: Para incorporar en el material termoplástico o sembrar en pinturas y plásticos en frío.

Banda III: Para sembrar en Termoplásticos.

Eventualmente, se podrá aceptar microesferas de vidrio de granulometría diferente, propuesta previamente por el Contratista y aceptada por la Fiscalización, a fin de mejorar la retrorreflectancia inicial y residual, sin desmedro de su adherencia y durabilidad de la marca.

4. EQUIPOS

Los equipos a utilizar en la confección de las demarcaciones de pavimento, dependerán de la clase de material a emplear y del tipo de vía a señalizar. A fin de asegurar una demarcación homogénea y de las dimensionas estipuladas en el Proyecto, se deberán cumplir los siguientes requisitos mínimos:

2. Ser autopropulsado;
3. Contar con un mecanismo automático de agitación incorporado;
4. Contar con un mecanismo automático de control de dosis de aplicación;

5. Disponer de un sistema independiente de aplicación del producto y microesferas;
6. Contar con un dispositivo de control automático de espaciamiento y ancho de línea; y
7. Contar con un dispositivo de control de velocidad.

5. PROCEDIMIENTOS CONSTRUCTIVOS

La ejecución de obras de señalización horizontal, implica la fabricación en sitio de las demarcaciones de pavimento, mediante el empleo de los equipos, materiales y métodos, previamente seleccionados, autorizados por la Fiscalización. Para lograr este fin el Contratista deberá realizar las siguientes actividades:

Informe de Programa de Trabajo

El Contratista deberá presentar previo a la iniciación del trabajo un informe que indique detalladamente su programa a seguir en la ejecución de éste, incluyendo los siguientes puntos:

8. Fecha de entrega de la totalidad o parcialidad de los materiales;
9. Lugar de almacenamiento de estos; y
10. Fecha de aplicación de los materiales.

a. Señalización y Seguridad de las Obras

Antes de iniciarse la ejecución de la obra, se deberán establecer las medidas de seguridad y señalización para protección del tránsito, personal, materiales y equipos durante el período de ejecución, y de las demarcaciones de pavimento recién aplicadas durante el período de secado, las que deberán ser aprobadas por la Fiscalización.

b. Preparación de la Superficie de Aplicación

Antes de proceder a la aplicación de la demarcación, se realizará una inspección del pavimento a fin de comprobar su estado superficial y posibles defectos existentes. Cuando sea necesario se llevará a cabo una limpieza superficial para eliminar aquellos elementos que puedan influir negativamente en la calidad de la demarcación.

Inmediatamente antes de la aplicación de la pintura, la superficie a pintar deberá estar seca y completamente libre de polvo, grasa, aceite, basura o cualquier otro material extraño, para lo cual se recurrirá a barrido y/o soplado.

La demarcación que se aplique deberá ser compatible con el sustrato (pavimento o demarcación antigua); en caso contrario, deberá efectuarse algún tratamiento superficial tal como eliminación de la demarcación existente, aplicación de una imprimación u otro que asegure que el pavimento no sufra daño alguno.

c. Premarcado

Previo a la aplicación de las demarcaciones, el Contratista efectuará un replanteo de ellas, que garantice una perfecta terminación. Para ello se colocarán en el eje de la demarcación o en su línea de referencia, círculos de no más de 30mm de diámetro, pintados con el mismo color que se utilizará en la demarcación definitiva, separados entre sí por una distancia no superior a cinco metros en curva y diez metros en recta. En casos especiales en que se requiera mayor precisión se utilizarán premarcados cada 50cm.

d. Limitaciones Climáticas

La aplicación no podrá efectuarse si el pavimento se encuentra húmedo, ni cuando la temperatura ambiente sea inferior a 5ºC o superior a 35ºC, ni tampoco cuando la velocidad del viento supere los 25km/h.

e. Aplicación

Una vez ejecutadas todas las operaciones anteriores se procederá con la aplicación del material de forma tal que se asegure una correcta dosificación, una homogeneidad longitudinal y transversal, y un perfilado de líneas. Se aplicará la cantidad suficiente de pintura en una sola capa, para obtener una película nítida, que cubra el pavimento y tenga color uniforme.

Antes de su aplicación la pintura debe ser preparada de acuerdo a las especificaciones del fabricante de origen, sin el agregado de solventes aprestos o secativos.

La aplicación de cualquier pintura al pavimento no podrá hacerse antes de seis semanas de terminado el pavimento bituminoso, o lo que disponga la Fiscalización.

La pintura se aplicará únicamente sobre superficie perfectamente seca y solo sí, en la opinión de la Fiscalización, las condiciones de tiempo reinante son favorables.

La pintura se aplicará con equipos de rociado por atomizador para rayado, de tipo y diseño a ser previamente aprobados por la Fiscalización. Las franjas pintadas deberán tener bordes nítidos, sin serpenteo, estar correctamente alineadas y ser de espesor uniforme.

Las marcaciones serán debidamente protegidas hasta tanto la pintura esté completamente seca. El Contratista será responsable de este cuidado, disponiendo lo necesario, tales como barricadas, señales, abanderados, para su preservación. Todo daño ocasionado a la marcación será reparado. Toda marcación mal ubicada o rechazada por cualquier otro motivo, será borrada u obscurecida por algún procedimiento conveniente previamente aprobado por la Fiscalización.

6. EXIGENCIAS Y CONTROLES DE CALIDAD

El Contratista deberá llevar diariamente un control de ejecución, en el que figure al menos la siguiente información:

11. Tipo y cantidad de materiales consumidos;
12. Tipo de demarcación;
13. Dimensiones de la demarcación;
14. Fecha y hora de aplicación;
15. Temperatura y humedad relativa al comienzo y final de la jornada; y
16. Cantidad de metros cuadrados (m^2) o metros lineales (m) aplicados.

Control de Calidad

El control de las obras de señalización incluirá la verificación de la calidad de los materiales almacenados y en proceso de aplicación, de las dosificaciones establecidas y de las demarcaciones terminadas. La Fiscalización deberá aprobar los materiales previo y durante su aplicación, dependiendo de los resultados de análisis de laboratorio.

i. Control de Recepción de los Materiales

Se tomarán una o más muestras de cada partida llegada a Obra y además durante su aplicación, y se ensayarán para verificar el cumplimiento de los requisitos básicos y de uniformidad establecidos.

En el caso del muestreo durante la aplicación, las muestras de material, exceptuando las microesferas de vidrio, se tomarán directamente del dispositivo de aplicación de la máquina, al que previamente se le habrá cortado el suministro de aire de atomización. Las microesferas de vidrio se muestrearán por medio de un cuarteo extraído de un envase cerrado.

ii. Control de Aplicación

Durante la aplicación se verificarán las dosis colocadas de los materiales, las dimensiones y espaciamientos de la demarcación, y las condiciones climáticas observadas durante la aplicación.

El control de las dosis de los materiales aplicados se determinará por diferencia de peso de placas metálicas previamente taradas, colocadas sobre la superficie del pavimento a lo largo de la línea por donde pasará el equipo aplicador.

iii. Control de Recepción de Demarcaciones Terminadas

La demarcación terminada se aceptará si se cumplen los requisitos establecidos. De preferencia estos controles se efectuarán en sitio, pudiendo la Fiscalización autorizar la recepción de algunos parámetros especificados mediante ensayes de laboratorio de las muestras enviadas de faena. La ubicación de la demarcación terminada deberá ajustarse a la establecida en el Proyecto.

En caso de incumplimiento de alguno de los requisitos, el tramo afectado deberá ser demarcado nuevamente, previa remoción de la demarcación original mediante un método propuesto por el Contratista y aprobado por la Fiscalización.

Conservación

Durante la ejecución de las obras, el Contratista tomará todas las medidas necesarias con respecto a la seguridad del tránsito, de peatones y del personal de faenas.

El Contratista dispondrá lo necesario para el cuidado y conservación de las señales colocadas y aceptadas, hasta la recepción final de la Obra.

7. MÉTODO DE MEDICIÓN

Se cuantificará por **metro cuadrado (m2)** de demarcación de pavimento y la medición se efectuará según las formas teóricas requeridas por el Proyecto y aprobadas por la Fiscalización. No se contemplarán los espacios no pintados entre líneas discontinuas y formas.

8. FORMA DE PAGO

Las cantidades determinadas conforme al método de medición indicado serán pagadas al precio unitario contractual correspondiente al **Ítem 22 " Señalización Horizontal**".

La partida incluye todas las demarcaciones de pavimentos realizadas, ya sean líneas, símbolos o leyendas aplicadas sobre la superficie de la calzada. El tipo y color de las demarcaciones serán los señalados en el Proyecto. La partida incluye el suministro de todos los materiales, el equipo, mano de obra, manejo del tránsito pasante, la señalización preventiva, autocontrol de calidad y todo otro material producto o actividad que se requiera para la demarcación del pavimento.

ITEM 23 - TRASLADO DE ALAMBRADOS **Presupuesto ITEM 23**

1 Descripción

El trabajo consistirá en retirar de su emplazamiento el alambrado existente y trasladarlo sobre la línea, señalada en los planos o indicada por la Fiscalización y/o en la construcción de alambrados nuevos en los lugares, indicados por la Fiscalización, de acuerdo a los planos y a estas Especificaciones Técnicas.

2 Preservación del Medio Ambiente

A los efectos de disminuir el impacto ambiental negativo, producido como consecuencia de la ejecución de éste Ítem, el Contratista deberá tener en cuenta lo establecido en las Especificaciones Técnicas Ambientales Generales (ETAG) del Contrato.

3 Traslado de alambrado

3.1 Materiales

En lo posible, serán utilizados los mismos materiales del alambrado original existente.

3.2 Características del Alambrado a ser trasladado

El alambrado, en su nuevo emplazamiento, responderá a las características del existente, o será tan similar a él, como lo permita la naturaleza y condiciones del material aprovechado.

3.3 Forma de Ejecución

Los trabajos de traslado del alambrado se llevarán a cabo adoptando todas las precauciones indispensables, sin producir deterioros innecesarios.

Todo volumen de tierra extraída, o construcción removida con objeto de facilitar la tarea, deberán ser reintegrados a su primitivo lugar y en las primitivas condiciones.

4 Construcción de alambrado nuevo

4.1 Materiales

El alambre será de acero galvanizado calibre 17/15 (Paris) con una resistencia mínima de rotura a la tracción de 7.000 Kg/cm2. El galvanizado del alambre liso, contendrá como

mínimo 6.5 miligramos de zinc por centímetro cuadrado y deberá resistir sin mostrar ninguna traza de cobre metálico adherente, un mínimo de dos inmersiones de un minuto, en una solución al 20 % de sulfato de cobre comercial a una temperatura mayor a 18° C.

El alambre de púas, será galvanizado calibre 12 ½ (B.N.G.) de tipo corriente de plaza. Las púas serán enlazadas en los dos hilos y no estarán separados más de 76 milímetros.

Los postes serán de madera dura de la zona, tolerándose únicamente un 5 % de pequeños taladros, principio de sámago, nudos, etc, siempre que tales fallas no afecten la resistencia de los mismos. En dicha tolerancia se incluye los postes que presenten una sola curvatura, rechazándose aquellos en que la flecha sea mayor de 10 cm o que presente más de una curvatura.

A los efectos de mejorar la vida útil de los postes se bera pintar con material asfaltico la altura que ira bajo tierra mas una altura de 0,30m por encima del terreno natural.-

4.2 Forma de ejecución

Antes de iniciar los trabajos de construcción del alambrado nuevo, el Contratista deberá solicitar a la Fiscalización la autorización correspondiente para su inicio, previa ejecución de las tareas de limpieza, desbroce y despeje, y deberá ejecutarlo en relación a lo indicado por los planos y de conformidad a lo ordenado por la Fiscalización.

La forma de ejecución del alambrado nuevo será la misma indicada en el numeral 3.3 de estas Especificaciones.

5 Método de Medición

El alambrado a trasladar será medido por metro lineal de alambrado trasladado y concluido de acuerdo a esta Especificación, medido entre los extremos de los postes de cada línea continua de alambrado trasladado.

Las tranqueras, portones, cimbras, puertas y todo otro tipo de acceso, que se encontraba en la longitud del alambrado a trasladar en su posición original, deberán ser restituidos en el alambrado trasladado a su posición final, no siendo objeto de medición alguna, por considerarse su pago incluido en el precio del alambrado a trasladar.

El alambrado nuevo a construirse será medido por metro lineal de alambrado, terminado y aprobado por la Fiscalización.

6 Forma de Pago

La longitud del alambrado a trasladar, o a construirse, será medida conforme lo estipulado, y los trabajos serán pagados a los precios de Contrato, correspondientes a los Ítem: Traslado de Alambrado o Construcción de Alambrado, respectivamente, cuyos precios y pagos significarán la compensación total por la provisión de todos los materiales, equipo, mano de obra, limpieza de la franja de implantación, herramientas, supervisión, transporte, servicios, y los imprevistos, necesarios para dar por completados dichos Ítems.

ITEM24 EMPASTADO DE TALUDES **Presupuesto ITEM 24**

1 Descripción

Los taludes de los terraplenes con altura mayor a 2.00 m y en cunetas laterales con pendiente longitudinal entre 3 y 5 % que, después de efectuado el movimiento de suelos, quedaren desprovistos de vegetación rastrera, deberán recibir una capa de revestimiento vegetal, con la finalidad de evitar la erosión superficial, ocasionada por las aguas, provenientes de la plataforma del camino.

El revestimiento de estas áreas se efectuará con tepes, obtenidos en las inmediaciones, observando lo establecido en las presentes Especificaciones.

2 Preservación del Medio Ambiente

A los efectos de disminuir el impacto ambiental, producido como consecuencia de la ejecución de este Ítem, el Contratista deberá tener en cuenta lo siguiente:

- Para proteger los taludes de la erosión, se utilizarán gramíneas, adaptadas a las condiciones ecológicas locales, de rápida germinación y que posean raíces profundas, para fijar los suelos.

Además de lo antes especificado, el Contratista deberá compatibilizar sus acciones para preservar el medio ambiente con todo lo indicado en las Especificaciones Técnicas Ambientales Generales (ETAG) y en el punto 3 de estas Especificaciones, previa autorización de la Fiscalización.

3 Ejecución

Plantación:

Antes de la plantación, se deberá preparar los taludes, regándose diariamente el área preparada, para que se produzca la germinación de las hierbas dañinas existentes y permitir así su extinción por cualquier método, que determine la Fiscalización.

Abonado:

Después de la plantación de los tepes, se procederá al abonado, mediante el riego con fertilizantes fosforados y potásicos, aprobados por la Fiscalización, disueltos a razón de 2 gramos por litro de agua para el primero y totalizando 50 g por un m2 de área plantada.

Sesenta días después de plantado, se aplicarán abonos nitrogenados y potásicos, aprobados por la Fiscalización, disueltos en agua a razón de 2 g/1 para el primero y 0,5 g/1 para el segundo, permitiéndose la mezcla de los dos componentes del abono. La aplicación se efectuará por irrigación de tal modo, que se logre un tenor de 50 g/m2 para el potásico.

Preventivos Químicos y herbicidas:

Contra plagas y enfermedades, en caso de que la región sea susceptible de ataque, podrán, a criterio de la Fiscalización, ser utilizados productos químicos específicos como preventivos.

De la misma forma, los herbicidas serán usados para destruir la vegetación perjudicial, para preparación del terreno. No habrá remuneración adicional por la ejecución de este servicio.

Riego:

La época, más adecuada para efectuar la plantación, es el inicio de la estación lluviosa, pudiéndose plantar también en otras estaciones, siempre que sean regadas las plantas al anochecer, cada vez que la superficie de la tierra se presente seca y polvorienta, o cuando sea indicado por la Fiscalización.

El riego de las áreas plantadas deberá ser efectuado tantas veces, como se juzgue necesario, o a criterio de la Fiscalización, no correspondiendo al Contratista indemnización alguna por el trabajo.

4 *Método de Medición*

Los trabajos de revestimiento vegetal en taludes de terraplén se medirán en metros cuadrados de área, cuando se compruebe, que el recubrimiento vegetal esté debidamente arraigado y en desarrollo. Las áreas, que no se presenten en esas condiciones, deberán ser replantadas y no serán objeto de medición.

El área, correspondiente a los taludes de los terraplenes, será medida según la inclinación del talud de los mismos.

5 *Forma de Pago*

El servicio de Plantación de Tepes, medido según lo indicado en el párrafo precedente, se pagará al precio unitario del contrato para el Ítem "Empastado de Taludes ", estando incluidos en el mismo, además de todas las operaciones, la mano de obra, materiales necesarios, la conservación del área tratada, la adquisición de tepes, los abonos, los preventivos químicos, los herbicidas, el transporte, la plantación y el riego hasta la completa germinación de la especie utilizada y su conservación hasta la recepción final de la Obra.

ITEM 25 - BARANDAS METÁLICAS (TIPO FLEX BEAM) **Presupuesto ITEM 25**

1 Descripción

Esta Sección se refiere al suministro e instalación de dispositivos de contención lateral para suelo, ensayado y certificado de acuerdo a la Norma Europea EN1317-2. Las barandas metálicas de contención vehicular serán instaladas en los lugares donde el terraplén supere los 3,00m de altura y en zonas especiales indicadas en los planos del Proyecto u órdenes impartidas por la Fiscalización.

2 Características

2.1 Baranda de Contención Vehicular tipo H1, A, W4

Dispositivo de contención lateral para suelo, ensayado de acuerdo con la Norma Europea EN1317-2 en nivel de contención Hl (Ensayo TB11: vehículo ligero de 900 kg a 100 km/h y 20 grados de ángulo de impacto y Ensayo TB42: camión rígido de 10.000 Kg a 70 km/h y 15 grados de ángulo de impacto), índice de la severidad de impacto ASI clase A (<=1,0), ancho de trabajo clase W4 (<=1,3 m).

2.2 Baranda de Contención Vehicular tipo H2, A, W4

Dispositivo de contención lateral para suelo, ensayado de acuerdo con la Norma Europea EN1317-2 en nivel de contención H2, (Ensayo TB11: vehículo ligero de 900 kg a 100 km/h y 20 grados de ángulo de impacto y Ensayo TB51: Ómnibus de 13.000 kg a 70 km/h y 20 grados de ángulo de impacto), índice de la severidad de impacto A51 clase A (<=1,0), ancho de trabajo menor o igual a clase W4 (<=1,3 m).

3 Preservación del Medio Ambiente

A los efectos de disminuir el impacto ambiental producido como consecuencia de la ejecución de este ítem, el Contratista deberá seguir las indicaciones señaladas en las ETAGs y las dispuestas por la Fiscalización antes de iniciar las tareas, así como también deberá tomar las precauciones para evitar la contaminación de cualquier tipo.

4 Materiales

Todos los materiales del dispositivo tienen que corresponder a los utilizados para los distintos niveles de con-tención especificados en el Ítem 2. Los extremos de las barandas deberán contar con abatimientos esviados a 20 grados y/o terminales atenuadores de impactos. En los lugares donde se deba enlazar con dispositivos existentes se deberán utilizar elementos de transición.

Todos los componentes materiales de acero de los pretiles metálicos deberán estar protegidos contra la co-rrosión mediante galvanización en caliente por inmersión según la norma europea UNE-EN ISO 1461. Con el propósito de mejorar la visibilidad nocturna de las defensas, se considerarán además la instalación de elementos reflectantes denominados captafaros.

5 Procedimientos constructivos

5.1 Instalación

Las barandas metálicas de contención vehicular deberán ser instaladas por profesionales con experiencia comprobada, de acuerdo con las recomendaciones del fabricante conforme a la Norma

Europea EN1317 y en las posiciones que se indiquen en el Proyecto, mediante procedimientos que aseguren una perfecta colocación en conformidad con los requisitos y tolerancias aquí especificadas.

5.2 Manejo del Tránsito Durante el transcurso de los trabajos, el Contratista deberá mantener la señalización preventiva adecuada y retirarla tan pronto como deje de ser necesaria.

6 Exigencias y Controles de Calidad.

El dispositivo seleccionado/ofertado, deberá obligatoriamente contar con el Certificado de Constancia de Prestaciones por el fabricante junto con el Certificado de conformidad CE emitido por la entidad acreditada, según establece el Anexo ZA de la norma europea EN 1317-5. Para permitir el control de la conformidad de los dispositivos suministrados e instalados con los prototipos ensayados, así como su compatibilidad con las condiciones del lugar de instalación, tal como establece la propia Norma EN 1317-5, deberán presentarse obligatoriamente, al MOPC, los informes de ensayos de choque a escala real, completos y originales, según las nomas anteriores. Todas las documentaciones presentadas deberán estar validadas/certificadas por los entes u organismos internacionales correspondientes. El Departamento de Seguridad Vial del MOPC hará la verificación del cumplimiento de los requisitos especificados en este ítem.

7 Conservación

Estará a cargo del Contratista el cuidado y mantenimiento de las barandas metálicas de contención vehicular instaladas y aceptadas por la Fiscalización hasta finalizar la obra.

8 Método de Medición

Se cuantificará por metro lineal (m) de baranda colocada y la medición se efectuará según la proyección horizontal, en las longitudes requeridas por el Proyecto y aprobadas por la Fiscalización. La longitud a considerar en el pago, incluye los abatimientos esviados y abatidos.

9 Forma de Pago

Las cantidades determinadas conforme al método de medición indicado serán pagadas al precio unitario contractual correspondiente al Ítem de Pago: Baranda Metálica de Contención Vehicular para suelo tipo H1, A, W4, Baranda de Contención Vehicular para suelo tipo H2, W4, A. La partida incluye el suministro, transporte y colocación de las barandas, postes sustentadores, piezas terminales, separadores, elementos reflectantes, excavaciones, retiros de excedentes, hincado de postes. La partida incluye además, el autocontrol de calidad, y todos los trabajos o actividades que sean necesarios para cumplir con lo especificado en esta Sección. Cualquier daño que sufran los materiales por efecto de manejo, transporte u otra causa, serán de cargo exclusivo del Contratista.

ITEM26 - Protección forestal en áreas de préstamo Presupuesto ITEM 26

1 DESCRIPCION Y ALCANCE.

Los trabajos comprendidos en la presente Sección se refieren a la protección de áreas de préstamo y su adecuación ambiental tras la extracción del material en los lugares señalados en los documentos del Proyecto o donde lo indique la Fiscalización.

Esta protección se llevará a cabo mediante la colocación de un recubrimiento vegetal formado por suelo y tierra vegetal previamente extraída y amontonada para después poder colocar nuevas especies arbóreas o el trasplante de especies extraídas por la afectación de la carretera.

2 PRESERVACIÓN DEL MEDIO AMBIENTE.

A los efectos de disminuir el impacto ambiental producido como consecuencia de la ejecución de este ítem, el Contratista deberá seguir las indicaciones señaladas en las ETAGs y las dispuestas por la Fiscalización antes de iniciar las tareas, así como también deberá tomar las precauciones para evitar la contaminación de cualquier tipo.

3 MATERIALES.

Materiales.

El suelo vegetal será parte de la capa superficial del suelo y pueden ser las obtenidas de las operaciones de desbroce o de las áreas adyacentes o acumuladas previamente antes de iniciar la extracción. Lo mismo en el caso de los panes o tepes de césped, los arbustos y árboles. Se extraerán de la capa superficial del terreno, donde el mismo se encuentre cubierto por la vegetación herbácea natural formando un césped bajo, denso y continuo.

Si fuese necesario se contempla la protección del cepellón de la raíz con escayola, hasta el final de la extracción del material y puesta nuevamente del árbol

Agua.

El agua a utilizar en el proceso de riego deberá ser de calidad tal que garantice el agarre de las plantas en el terreno colocado. No deberán utilizarse aguas que puedan estar contaminadas con productos químicos.

Aditivos.

De ser necesario, podrán utilizarse aditivos para compensar las necesidades del suelo o proteger las plantas colocadas como por ejemplo compuestos minerales, fertilizantes, materia orgánica u otros. El tipo y las cantidades de cada uno de los aditivos a utilizar, se determinarán de acuerdo al análisis del suelo a proteger, efectuado por el Contratista previo al empastado. Este análisis será sometido a conocimiento y aprobación de la Fiscalización.

4 PROCEDIMIENTOS DE TRABAJO.

Previo a la ejecución, se deberá retirar de la superficie todo el material suelto o susceptible de caer por su propio peso. Adicionalmente, también deberán haber sido construidas las obras de drenaje completadas en el Proyecto, como cunetas, drenes, bajadas de agua y otras que sean necesarias para evitar que las aguas provenientes de la parte superior del talud o de napas subterráneas, afecten a la superficie a proteger.

El talud, en sí mismo, deberá ser mecánicamente estable antes de proceder a la protección forestal. Si no lo fuese, se realizarán los perfilamientos correspondientes a objeto de darle un acabado uniforme en un todo con los alineamientos dados en las secciones transversales del Proyecto.

El suelo vegetal será distribuido sobre la superficie preparada con el equipamiento acorde a las exigencias para cada caso en particular, en la cantidad necesaria para obtener una capa continua, de espesor uniforme. Finalmente, la superficie será regada, compactada y conformada.

A continuación se procederá a la colocación del pasto y/o de los áboles y/o arbustos. sobre la capa de suelo vegetal conformada.

Finalmente, se fijará el árbol por medio de estacas rústicas de madera o bruta de monte, de tamaño tal que se garantice la adherencia de los tepes al suelo vegetal hasta que esté debidamente arraigada. Estos serán colocados de acuerdo a la necesidad constatada para cada caso.

Será de responsabilidad y cargo del Contratista, el mantenimiento de las áreas protegidas; esto incluye entre otros, el cuidado, la conservación, riego y replante de las áreas intervenidas. La frecuencia de riego se determinará de acuerdo a las temperaturas y vientos de la zona. El riego de las áreas plantadas deberá ser efectuado tantas veces como se juzgue necesario, no correspondiendo al Contratista pago adicional alguno por este trabajo.

Equipo.

El equipo para estos trabajos, deberá ser previamente aprobado por la Fiscalización y conservados siempre en buenas condiciones. La Fiscalización podrá exigir el cambio o retiro de los elementos que no fueren aceptables. Todos los elementos deberán ser provistos en número suficiente para completar los trabajos en el plazo contractual establecido.

5 MEDICION.

Se cuantificará por **unidad (u)** de protección forestal en áreas de préstamo colocado, arraigado, y distribuido, y la medición se efectuará geométricamente de acuerdo con las medidas efectivas en terreno y aprobada por la Fiscalización. Se descontarán a los efectos del pago, las superficies que no hayan arraigado al momento de la recepción definitiva de las obras.

6 FORMA DE PAGO.

Las cantidades determinadas conforme al método de medición indicado serán pagadas al precio unitario contractual correspondiente al ***Ítem: Protección forestal de áreas de préstamo..***

Esta partida incluye la provisión y suministro de todos los materiales, herramientas, equipos, transportes, mano de obra e imprevistos para realizar la protecciones definidas en el Proyecto, y el mantenimiento correspondiente según lo especificado.

ITEM27 – MITIGACIÓN AMBIENTAL **Presupuesto ITEM 27.**

1 Descripción

Este Ítem considera el CUMPLIMIENTO del Contratista de las ETAGs en cada uno de los Planes y Programas.

Dicho cumplimiento hace referencia tanto a las propias ETAGs generales como al PGA particular generado del EIA.

2 Método de Medición

El Contratista justificará el pago mensual extraído del global si justifica el cumplimiento de Planes y Programas en los diferentes informes mensuales ambientales presentados. Para ello incorporará inventarios de señalización en obra, estado de campamentos, estado de botiquín, existencia y funcionamiento de fosas, uso de EPIs, realización de jornadas de capacitación y cumplimiento de medidas de seguridad en préstamos, como ítems principales y cualquier otro a propuesta de la Fiscalización de la UA del MOPC o del Supervisor de Obra.

En el inicio de obra los pagos se realizarán atendiendo al estricto cumplimiento de las ETAGs sobre Desbroce, debiendo incorporar a un informe ambiental inventario de especies arbustivas o arbóreas a ser afectadas y trasladadas mediante replantaciones.

3 Forma de Pago

Este Ítem, se irá pagando y descontando de la suma global si mensualmete se cumplen las premisas establecidas en los documentos ambientales.

Se pagará al precio estipulado en el Contrato para el Ítem de pago "Mitigación ambiental".

Se hará un pago mensual proporcional a los meses de duración de la obra.

.

ITEM 28: REPOSICION DE CAÑERIAS DE RED DE AGUA C ACCESORIOS

1. DESCRIPCIÓN

Este ítem abarcará los trabajos necesarios para trasladar líneas de alimentación de agua y el cruce de cañerías transversalmente al eje de la vía, destinados al transporte de agua corriente, ubicados actualmente dentro de la franja de dominio, que pueden entorpecer los trabajos de movimiento de suelo, ó para evitar la destrucción futura de la calzada si eventualmente quedara por debajo de la misma, en las zonas indicadas en los planos.

2. MATERIALES

Para el traslado de las cañerías y accesorios de conexión de agua, se contempla una reposición del 50 % de los mismos, sean metálicos, PVC rígido o de Polipropileno.

El relleno de las excavaciones de canalización será hecho con materiales que aseguren la estabilidad de relleno de las zanjas practicadas.

3. EJECUCIÓN

Para la ejecución de los trabajos de excavación, relleno, y traslado de cañerías de agua se seguirán las indicaciones de los ítems correspondientes de estas especificaciones y a las instrucciones particulares de SENASA.

Para la desconexión, traslado, reposición de partes y reconexión de los canalizaciones, el Contratista deberá obtener por su cuenta las autorizaciones pertinentes de la Junta de Saneamiento de SENASA que afectará a cada zona de obras de traslado de la cañerías que de ejecutará.

Se procederá a la excavación por medios manuales o mecánicos, quedando a criterio de la Fiscalización el método a ser empleado así como la profundidad de excavación para las nuevas zanjas de alojamiento de cañerías trasladadas

Serán practicadas la excavaciones, evitando dañar las canalizaciones existentes para reutilizarlas de ser posible, el contratista está obligado al acopio y manipuleo adecuado de los materiales que serán reutilizados e informar a la Fiscalización de obras si la canalización extraída presente dificultades para su reaprovechamiento.

Se alojaran las cañerías recuperadas y siempre se asegurará que no existan fugas de presión de agua corriente en cañerías y juntas de accesorios de conexión, alojadas al fondo de la zanja practicada para la nueva ubicación de las cañerías conforme los planos de obra y/u órdenes de servicio de la Fiscalización.

El relleno de las zanjas ejecutadas deberán realizarse con compactadores neumáticos (Sapito) por capas con espesores de 30cm, asegurando el confinamiento del material de relleno de la zanja y que la cañería trasladada que fue alojada no sufra averías por tensiones producidas por la compactación de las capas de relleno.

Para dar por completado el ítem, previo a la aprobación de la Fiscalización, el Contratista deberá presentar la aprobación pertinente de los trabajos, por parte de las Juntas de Saneamiento de SENASA de la zona de afectación de obras.

4. MÉTODO DE MEDICIÓN

La unidad de medida para el traslado de cañerías de agua será expresada en **m**

No se medirán por separado los materiales de reposición utilizados dentro de los valores estimados en esta especificación, considerándoselos incluidos en el ítem.

No recibirán pago por separado todos los trámites necesarios para la obtención por parte de las correspondientes Juntas de Saneamiento de SENASA de los sistemas de trabajo, y la aprobación final de los mismos.

5. FORMA DE PAGO

Estos trabajos se pagarán, medidos como se indicó en la sección anterior, al precio indicado en el contrato para el ítem 28 "Reposicion de cañerías de red de agua y accesorios".

Estos precios serán compensación total por la ejecución de los trabajos arriba descriptos, por suministrar todo el equipo necesario, mano de obra, materiales, transporte, servicios, supervisión y los imprevistos para dar por completado el Ítem. También será compensación total por los servicios de conseguir las especificaciones, supervisión, y la aprobación final de los trabajos por parte de las Juntas de Saneamiento de SENASA

No se hará ningún pago adicional en concepto de repetición de las operaciones o removidos adicionales de los deshechos provenientes de los trabajos abarcados por este Ítem.

ITEM29– INSTALACIONES Y SERVICIOS ESPECIALIZADOS **Presupuesto ITEM 29**

1.DESCRIPCION Y ALCANCE.

El Contratista deberá suministrar los servicios, instalaciones y equipamiento que se mencionan a continuación en función a las medidas y especificaciones indicadas para cada caso. Los servicios a ser construidos serán utilizados por el personal de la Fiscalización y del M.O.P.C. durante la ejecución de la Obra y su uso se prolongarán hasta que, según apreciación de la Fiscalización, se decida que los mismos son prescindibles; momento en que pasarán a ser propiedad exclusiva del M.O.P.C. junto con los mobiliarios, encargándose éste último del mantenimiento de los mismos.

Este Ítem consistirá en la construcción, mantenimiento y servicios para el alojamiento de los empleados del M.O.P.C. y de la Fiscalización de Obra, así como también oficinas, laboratorio y provisión de equipo de radio-comunicaciones. Las viviendas y edificios para oficina y laboratorio serán construcciones nuevas.

Los servicios se prolongarán hasta que, según apreciación de la Unidad Ejecutora de Proyecto Nº 1822/OC-PR *u otros departamentos del MOPC* en general se decida que los mismos son prescindibles.

Este ítem consistirá en la provisión de mobiliarios, electrodomésticos, equipos de oficina, movilidad, servicios de fotocopiado para la Unidad Ejecutora de Proyecto Nº 1822/OC-PR, en la prestación de los servicios correspondientes para el mantenimiento de las viviendas, equipos y oficinas y en el cubrimiento de los gastos de operación respectivos.

2. PRESERVACION DEL MEDIO AMBIENTE.

A los efectos de disminuir el impacto ambiental producido como consecuencia de la ejecución de este ítem, el Contratista deberá seguir las indicaciones señaladas en las ETAGs y las dispuestas por la Fiscalización antes de iniciar las tareas, así como también deberá tomar las precauciones para evitar la contaminación de cualquier tipo.

3.- MATERIALES.

Los edificios serán construidos de mampostería de ladrillo común para paredes exteriores, para paredes interiores puede ser ladrillo hueco, techos de tejas y pisos tipo calcáreo o cerámicos; de materiales de primera calidad, según los planos del Proyecto y sujetos a la aprobación de la Fiscalización.

4.- PROCEDIMIENTOS DE TRABAJO.

4.1.- Descripción de las Viviendas.

El Contratista deberá proveer las instalaciones edilicias que reúnan los requisitos antes mencionados, y los que se detallan a continuación, de acuerdo a las instrucciones y en los lugares que indique la Fiscalización. Estas instalaciones deberán estar listas para su uso y ocupación, incluyendo el amoblamiento completo, en el momento en que el Contratista instale su Campamento de Obras o al principio de las operaciones de limpieza y desbroce.

Para los empleados del M.O.P.C. y los de la Fiscalización se proveerán los tipos de viviendas y las instalaciones que se indican a continuación:

- Vivienda tipo "A", cantidad: 1 (UNA), de aproximadamente 130 m^2 c/u.
- Vivienda tipo "B", cantidad: 1 (uno), de aproximadamente 160 m^2.
- Un Laboratorio.
- Un Equipo de radio comunicación.

4.2.- Ubicación de las instalaciones.

La ubicación de la vivienda para los empleados del M.O.P.C. y de la Fiscalización deberá estar en el sitio seleccionado por la Fiscalización.

A menos que se indique otra cosa en las Disposiciones Generales y Especiales o que lo ordene la Fiscalización por escrito, los edificios para uso del M.O.P.C. y de la Fiscalización deberán estar ubicados dentro de un radio de 200m a la redonda del Campamento del Contratista.

Antes de iniciar la construcción y dentro de los veinte días posteriores a la recepción de la Orden de Inicio, el Contratista presentará a la Fiscalización, para su aprobación, los planos de obra y detalles constructivos de los edificios a ser construidos.

Los planos serán elaborados y presentados por el Contratista para su aprobación, a la Fiscalización y a la Dirección de Vialidad del M.O.P.C.

4.3.- Facilidades, instalaciones y mobiliario.

Los edificios deberán contar con servicios sanitarios, agua corriente y energía eléctrica. Deberán incluir el siguiente equipo y mobiliario para cada caso.

4.3.1.- Vivienda familiar Tipo A. Características.

Constará de un Hall de entrada, lugar de estar, dos dormitorios, cocina, comedor, baño y lavadero.

Características o especificaciones:

a. Baño con agua corriente fría y caliente, instalación completa.
b. Cocina con agua corriente fría y caliente, pileta de lavado de platos con escurridero y gabinete de madera debajo, y otros gabinetes de pared o estantes para depósito.
c. Lavadero que incluya pileta con escurridero y agua corriente fría.
d. Dormitorios con placares-roperos grandes para colgar ropas, estantes y cajones, y estante alto para depósito.

Se detalla aquí la lista de equipo y mobiliario a proveer:

- Una heladera eléctrica de 10 pies cúbicos,
- Un calefón eléctrico grande para agua,
- Una cocina de cuatro hornallas con horno a gas, más una (1) garrafa,
- Dos unidades de equipos de aire acondicionado 12.000 BTU cada uno – F/C.
- Un juego de comedor con 6 sillas,
- Dos camas gemelas o una cama de dos plazas con colchones,
- Un juego de sala con sofá y dos sillones tapizados (cuerina),

- Una mesa pequeña,
- Siete sillas plegadizas,
- Cuatro sillas comunes,
- Una mesa de 1,00x2,00m,
- Dos cómodas con cajones y espejo,
- Dos camas gemelas, con colchones,
- Cuatro mesas de noche,
- Cuatro veladores,
- Tres ventiladores de techo

4.3.2.- Vivienda tipo B. Características.

Constará de un Hall de entrada, sala, 5 dormitorios con placares, 2 baños.

La Sala deberá estar equipada con los siguientes elementos:

- Un juego de sala con sofá y dos sillones tapizados (cuerina),
- Cuatro sillas plegadizas,
- Seis sillas comunes,
- Una mesa de 1,0x2,0 m,
- Una mesa pequeña baja (tipo sala estar),
- Dos ventiladores de techo.

La Cocina deberá estar equipada con los siguientes elementos:

- Una cocina de 4 hornallas con horno a gas, más una garrafa,
- Una heladera de 10 pies cúbicos,
- Una pileta de lavado de platos con escurridero,
- Una mesa de 0,70mx1,50 m,
- Gabinetes o estantes para depósito de víveres y menajes.

Los Dormitorios, con capacidad para dos personas cada uno, deberán contar con lo siguiente:

- Dos camas de una plaza con colchón,
- Dos sillas,
- Dos mesas de noche,
- Dos veladores,
- Tres ventiladores de techo.

El Baño, deberá estar equipado con los siguientes elementos:

- Dos inodoros con paneles divisorios,
- Dos bidets con paneles divisorios,
- Tres duchas con agua caliente y fría, con paneles divisorios,
- Tres lavatorios con agua caliente y fría

4.4.- Características de la construcción.

La construcción de los edificios para vivienda del personal del M.O.P.C. y de la Fiscalización será de carácter permanente, y tendrán las características que se mencionan a continuación:

- Cimientos, de piedra bruta colocada, con dimensiones mínimas de 0,60 x 0,80 m.

- Mampostería de Nivelación de 0,30m; tres hiladas de ladrillos comunes.
- Aislación horizontal con hidrófugo.
- Paredes exteriores con ladrillos comunes; paredes interiores de mampostería de ladrillos comunes o huecos, de 0,15m, revocadas y pintadas.
- Pisos; podrán ser de mosaicos calcáreos o cerámicos.
- Techo de tejas con tejuelones y tirantería de madera de primera calidad.
- Puertas y ventanas, interiores y exteriores, serán de madera barnizada, con cerraduras de buena calidad, con llave. Las ventanas serán del tipo vidriera, tendrán tela metálica y persianas.
- Pinturas: el interior y el exterior recibirán dos capas de pintura al látex o a la cal, color a elección de la Fiscalización.
- Instalaciones: agua corriente potable, fría y caliente, luz eléctrica y toma corrientes convenientemente situados, instalaciones sanitarias y fosa séptica.

4.5.- Oficina de campo y Laboratorio.

El Contratista deberá proporcionar, equipar y mantener en buenas condiciones la Oficina de Campo y el Laboratorio que serán usadas *exclusivamente por supervisores y funcionarios d el M.O.P.C.* La Oficina (superficie total 80m^2) y el Laboratorio (superficie total 40m^2) deberán ser ubicados en el lugar de trabajo o donde indique la Fiscalización.

El Contratista deberá presentar, para la aprobación de la Fiscalización, los planos que indiquen los detalles propuestos de construcción para las Oficinas de Campo y Laboratorio de Campo. El diseño deberá permitir la prefabricación por medio del uso de paneles con pernos durante la construcción, hasta donde sea práctico, para permitir puedan ser desmontados y transportados.

El Contratista deberá realizar las instalaciones completas para la provisión de energía eléctrica y agua corriente y potable. Las necesidades de carga eléctrica serán definidas en el Proyecto y el Contratista deberá ajustar el suministro en función a ello.

4.6.- Detalles constructivos.

Tanto la Oficina como el Laboratorio deberá ser construidos a prueba de intemperie. El edificio como mínimo contará con dos oficinas, sala de dibujo, almacén y baño. Las generalidades de construcción serán las mismas indicadas para las viviendas, además de los indicados a continuación:

4.6.1.- Servicio Sanitario.

Se equipará con inodoro, ducha y lavamanos, conectados con una fosa séptica adecuada y pozo ciego. Corno alternativa, estas mismas facilidades pueden ser instaladas en un edificio aparte, siempre que éste ubicado a una distancia no mayor a 30m de la oficina de campo.

4.6.2.- Almacén.

Equipado con una puerta con llave y con tres estanterías a lo largo de la pared interior de 0,60m de profundidad y 0,60m de separación.

4.6.3.- Mobiliario y Equipo para la Oficina e Informática

Lámparas adecuadas, tomacorrientes de pared, mobiliario nuevo y equipo como sigue:

- Dos muebles de metal con llave para archivos, de 0,90m de fondo, 0,45m de ancho y 1,80m de alto.
- Dos muebles de metal para archivos, tamaño oficio con 4 gavetas, cada una de 0,42x0,57m.
- Dos escritorios, dos mesas y una mesa de dibujo.
- Ocho sillas y un banco para dibujante.
- Dos estanterías metálicas para planos tal y como lo indique la Fiscalización.
- Dos soportes metálicos para planos de 6 divisiones cada uno.
- Dos unidades de aire-acondicionado de 12.000 BTU de capacidad cada uno – F/C.
- Una heladera eléctrica de 9 pies cúbicos de capacidad mínima.

De informática

- Una impresora multifunción con impresión laser en blanco y negro, escáner y copiadora y la provisión de 1 (un) cartucho de impresión laser por mes.
- Una impresora para planos en tamaños A3 y super B, color y blanco y negro, provisión de 2(dos) juegos (blanco y negro y color) de cartuchos por mes.
- Provisión de 1 (una) resma de papel tamaño A3 por mes.
- Provisión de 5 (cinco) resmas por mes, cada uno de papel tamaño oficio, carta y A4.

4.6.4.- Instalaciones.

Todas las piezas deben tener aparatos de luz montados en el cielorraso y conectados con interruptores instalados en las paredes cerca de las puertas. La sala de dibujo y las dos oficinas deben tener por lo menos un tomacorriente doble en cada pared interior.

4.6.5.- Tanque para agua.

Dos tanques elevados de 500litros cada uno, conectados por medio de cañería.

4.6.6.- Muebles y Equipo para Laboratorio.

- Dos bocas de luz y seis tomacorrientes.
- Una mesa de 0,75m de ancho a todo lo largo de la pared más larga, con un armario inferior del mismo tamaño y otro superior de 0,30 m de ancho.
- Un mueble para archivo de acero, con 2 gavetas de tamaño 42 cmx30cm, cada una.
- Dos sillas.
- Una mesa.
- Un escritorio de 1,0x1,5m.
- Un lavadero con canilla, aproximadamente de 0,50x1,0mx18cm.
- Una mesa de 2,50m de largo con recubrimiento metálico para realizar ensayos y pruebas.
- Un equipamiento completo para laboratorio de suelos.
- Un laboratorio completo p/materiales bituminosos.
- Un equipamiento completo para laboratorio de hormigón.

4.7.- Servicios de comedor.

El Contratista deberá proveer un servicio de comedor a los empleados del M.O.P.C. que realizan visitas de carácter oficial a la Obra, de manera similar al ofrecido a su personal

empleado en la Obra, con la misma calidad de comida y bebida. *Es potestad final de MOPC este aspecto.*

Las comidas servidas al personal del M.O.P.C. en el servicio de comedor del Contratista, serán abonadas al Contratista.

4.8.- Servicios de radio comunicaciones.

El Contratista instalará y mantendrá en correcto estado de funcionamiento, un servicio de radiocomunicación que constará de cuatro transmisores-receptores, dos equipos móviles y dos equipos fijos en los lugares que indique la Fiscalización. Este equipo será utilizado tanto por el personal de la Fiscalización como del M.O.P.C. designado a la Obra.

Las características, potencia y frecuencia de transmisión serán indicadas por el M.O.P.C., quien obtendrá las licencias y frecuencias de operaciones necesarias, pero todas las tasas o gravámenes conexos a la obtención de dichas licencias y permisos, como así mismo todos los gastos de instalación y mantenimiento de los servicios, serán por cuenta del Contratista.

Además se instalará, una central telefónica con para 3 líneas externas y 8 internos, instalada en las oficinas de la UEP 1822 y con garantía de funcionamiento de 1 año.

4.9.- Mantenimiento.

El Contratista deberá proveer los servicios requeridos, mantener y reparar las instalaciones y facilidades contempladas en esta Sección, según sean necesarios, durante el periodo total de vigencia del contrato.

Consiste en los gastos correspondientes a insumos de oficina (papel, tinta, toner, etc.), combustible, mantenimiento de los equipos y vehículos, seguros, equipos de seguridad para el personal del Contratante y otros rubros que puedan considerarse durante la operación de la Unidad hasta la recepción final de las obras, que deben ser proveídas por las empresas contratistas de la siguiente manera:

Combustible: considerar una suma global por mes para cubrir las necesidades de las dos camionetas.

Mantenimiento de equipos y vehículo: considerar una suma global por mes para cubrir los gastos correspondientes al mantenimiento de los equipos de oficina y de los vehículos, incluyendo costos por reparaciones.

Seguros: considerar una suma global por mes para cubrir los costos de seguros contra daños del vehículo, pasajeros y a terceros.

4.10.- Movilidad.

Alquiler de dos camionetas pick up 4x4 doble cabina, una para el Supervisor de Obras de la Rutay otra para apoyo de la unidad para la Supervisión Ambiental, UBI, DAO y Gestoría, con las siguientes especificaciones técnicas:

Características Técnicas		Especificación Requerida	Especificación Ofrecida	Folio de la propuesta
1.1. EQUIPO				
1.1.1.	Marca		[especificar]	
1.1.2.	Modelo		[especificar]	
1.1.3.	Manuales	De operación y mantenimiento en español.		
1.1.4.	Año de Fabricación y kilometraje	2008 o superior con no más de 10.000 km.		
1.1.5.	Garantía de Fábrica y del Oferente.	Mínimo de 12 meses, sin kilometraje	[especificar]	
1.1.6.	Certificación ISO 9000		SI	
1.1.7.	Los vehículos deben ser entregados en las Oficinas del MOPC, en Asunción, totalmente armados, verificados, completamente abastecidos de aceite y combustible, engrasados y puestos en marcha.		SI	
1.2. MOTOR				
1.2.1.	Marca		[especificar]	
1.2.2.	Modelo		[especificar]	
1.2.3.	Ciclos		[especificar]	
1.2.4.	Número de cilindros	4 cilindros	[especificar]	
1.2.5.	Cilindradas	2.800cc como mínimo	[especificar]	

1.2.6.	Par motor máximo		[especificar]	
1.2.7.	Potencia Neta al volante a rpm nominales expresadas en CV	120 CV como mínimo	[especificar]	
1.2.8.	Turbo Diesel con inyección directa o electrónica.			
1.3. SISTEMA DE ENFRIAMIENTO				
1.3.1.	Tropicalizado			
1.3.2.	Radiador de tubos			
1.3.3.	Bomba de circulación de agua			
1.3.4.	Termostato			
1.4. EMBRAGUE				
1.4.1.	A disco con mando hidráulico.			
1.5. SISTEMA ELÉCTRICO				
1.5.1.	16 Voltios			
1.5.2.	Limpia parabrisas	Eléctrico doble		
1.5.3.	Bocina doble			
1.5.4.	Faros sellados			
1.6. TRANSMISIÓN				
1.6.1.	Velocidades	5 (cinco) adelante, y 1 (uno) marcha atrás. Mecánica Sincronizada		
1.7. TRACCIÓN				
1.7.1.	En las 4 ruedas (4x4)	Conexión del 4x4 con mando de control en el panel de instrumentos		
1.8. DIRECCIÓN				
1.8.1.	Hidráulica			
1.9. SUSPENSIONES				
1.9.1.	Delantera			
1.9.2.	Trasera			
1.10. PESOS Y CAPACIDADES				
1.10.1.	Peso Bruto Total			
1.10.2.	Capacidad de carga	500kg como mínimo		
1.10.3.	Capacidad	Para 5 personas.		
1.11. LLANTAS Y NEUMATICOS				
1.11.1.	Cantidad	5 (cinco).		
1.11.2.	Llantas			
1.11.3.	Neumático	Radiales		
1.12. FRENOS				
1.12.1.	Freno de Servicio	A disco / ABS		
1.12.2.	Freno de Estacionamiento	Mecánico, actuando sobre las ruedas traseras		
1.13. TANQUE DE COMBUSTIBLE				
1.13.1.	Capacidad	Mínimo de 60 litros		
1.14. CABINA				
1.14.1.	Puertas	4 (Cuatro) con sistema de traba central eléctrico con mando a distancia.		
1.14.2.	Piso de vinilo	Para repeler agua y suciedad		

1.14.3.	Vidrios de seguridad	Con accionamiento eléctrico.		
1.14.4.	Luz	En el techo.		
1.14.5.	Climatizado	Aire acondicionado, ventilador y calefactor.		
1.14.6.	Asientos delanteros	Tapizados, 40/60 butacas independientes, lado del conductor con apoyo brazo, asideras.		
1.14.7.	Asientos traseros	Tapizados, enterizos y con 3 (tres) cinturones de seguridad.		
1.14.8.	Cinturones de Seguridad	Inerciales de 3 puntos.		
1.14.8.	Espejo retrovisor externo	En ambos lados de la cabina		
1.14.9.	Tablero	Velocímetro en kilómetro por hora, tacómetro, amperímetro, agujas indicadoras de presión de aceite y de temperatura y nivel de combustible.		
1.14.10.	Volante	Regulable.		
1.14.10.	Sistema de alarma antirrobo		SI	
1.15. EQUIPO STANDARD Y ACCESORIOS				
1.15.1.	Gato mecánico o hidráulico	Para 4 ton. Como mínimo	SI	
1.15.2.	Llave de rueda		SI	
1.15.3.	Juego de herramientas y enganche trasero sencillo		SI	
1.15.4.	Balizas portátiles.	2 (Dos) para cada vehiculo.	SI	
1.15.5.	Acople de batería		SI	
1.15.6.	Enganche trasero sencillo		SI	
1.15.7.	Tira remolque		SI	
1.14.8.	Extintor de Fuego	Extintores de tipo presión interna, cargados con polvo A-B-C a base de Fosfato Monoamónico. Capacidad mínima de 3/4 kg	SI	
1.15.9.	Radio AM/FM Stereo con CD player		SI	
1.16. FILTROS				
1.16.1.	Filtro de aire	Adoptado para funcionar en condiciones ambientales extremas de polvo.		
1.16.2.	Depurador	Adoptado para funcionar en condiciones ambientales extremas de polvo.		
1.17. MANTENIMIETO DE RUTINA				
1.17.1.	A cargo de la empresa contratista por el periodo de alquiler.			
1.18. REPUESTOS Y ACCESORIOS				
1.18.1.	En la oferta deberá incluirse la provisión de componentes y piezas de recambio como ser cinco (5) Cubiertas, dos (2) Baterías, kit de reparación de Frenos y embragues, de Dirección, tren delantero, mantenimiento del Aire Acondicionado, todos hasta un valor máximo de 10% sobre el valor del Vehículo.			

Estos vehículos estarán a total disposición de la Jefatura de la Unidad hasta la fecha de la recepción final de la obra.

4.10.- Terminación de Contrato.

Al finalizar los trabajos referentes a la Obra, o en cualquier momento según órdenes de la Fiscalización, las viviendas (no se incluyen las alquiladas), el laboratorio y la oficina, además de todas sus instalaciones, mobiliarios y equipos proporcionados bajo esta Sección, pasarán a ser propiedad exclusiva del M.O.P.C.

5.- MEDICION.

Se cuantificará por mes correspondiente a la aplicación de todo lo necesario para cumplir con lo señalado en esta Especificación, y las indicaciones de la Fiscalización, de manera que las instalaciones indicadas estén totalmente concluidas.

La provisión de todo el equipamiento y mobiliario requerido deberá estar instalado y/o disponible dentro de los primeros quince días a partir de recibida la orden de inicio de la obra.

6.- FORMA DE PAGO.

Las cantidades determinadas conforme al método de medición indicado serán pagadas al precio unitario contractual correspondiente al ***Ítem Nº 5.11: Instalaciones y servicios especiales.***

Dicho precio y pago serán la compensación total por el trabajo descrito en estas Especificaciones, incluyendo: toda la planta de trabajo, mano de obra, transporte, materiales, conservación y mantenimientos necesarios hasta la recepción definitiva de la Obra, equipos, servicios, supervisión, imprevistos y otros incidentales necesarios para e inherentes a dar por completado el ítem.

ITEM 30 – MOVILIZACION Presupuesto ITEM 30

1 Descripción

Este Ítem considera el establecimiento del Contratista en la zona de la Obra, el traslado del equipo y maquinarias, y la instalación de los campamentos para viviendas, oficinas, talleres, depósitos, laboratorios, etc., así como las labores al final de la Obra, para el levantamiento de dichas instalaciones y traslado de retorno del equipo (a su sede central).

2 Preservación del Medio Ambiente

Para la elección del terreno, en el cual se instalará el campamento, se recomienda, que el mismo esté fuera de las zonas bajas e inundables, que su suelo sea, en lo posible, de tipo permeable, y que sea factible la obtención de agua potable.

Antes del inicio de los trabajos de instalación del campamento, deberá ser presentado a la Fiscalización, el proyecto del mismo, en el cual se tenga en cuenta lo siguiente:

- Zonificación del terreno, definiendo áreas de preservación de la vegetación existente, principalmente árboles de medio y gran porte.
- Ubicación de las distintas edificaciones, considerando además de las condiciones funcionales, aspectos de seguridad y dirección de los vientos predominantes.
- El campamento deberá estar provisto de instalaciones sanitarias y de agua potable.
- El sistema de eliminación de aguas servidas deberá prever la utilización de cámaras sépticas y pozos de absorción.

  En el caso de no ser posible, por la impermeabilidad del suelo, la utilización de pozos de absorción, el agua pasará por "filtros anaeróbicos", para luego ser conducidas fuera de la zona del campamento, teniendo cuidado de no contaminar las nacientes de arroyos cercanos.
- Se deberá prever lugares, adecuados para la preparación y consumo de alimentos, y sistema de recolección y eliminación de basura no orgánica.
- Las edificaciones, que formarán parte del campamento, deberán ser provistas de medios, que eviten la proliferación de insectos y otros factores epidémicos, que atenten contra la salud de las personas.
- Los depósitos de materiales tóxicos y explosivos seguirán las normas de seguridad y salubridad, establecidas en las leyes y reglamentos vigentes.

Los parques de maquinarias deberán contar con medidas de seguridad, que eviten el derramamiento de combustibles, lubricantes u otras substancias contaminantes.

Se recomienda, en lo posible, mantener los equipos en buenas condiciones de operación, a fin de evitar, que éstos despidan excesivo humo o produzcan ruidos muy estridentes.

La quema de combustibles se realizará bajo la vigilancia de la Fiscalización, el Contratista no quemará cubiertas, aceite o materiales, que produzcan humo denso.

Se tendrá sumo cuidado de manera, que la quema de materiales no destruya o cause daños a la propiedad privada o provoque contaminación excesiva del aire.

Al finalizar los trabajos de construcción de los caminos, en el caso que se deba desmantelar las instalaciones, el terreno deberá quedar con la superficie totalmente regularizada y con pendiente suficiente, que permita drenar naturalmente.

En los lugares, donde haya sido removida la capa orgánica del suelo, ésta deberá ser restituida, los desechos deberán ser recogidos y retirados y, en ningún caso, enterrados en sitios próximos a cursos de agua o nacientes.

Además de lo antes especificado, el Contratista deberá compatibilizar sus acciones para preservar el medio ambiente con todo lo indicado en las Especificaciones Técnicas Ambientales Generales (ETAG) del Contrato.

3 Método de Medición

Este Ítem, cuyo monto global no deberá exceder el tres por ciento del monto total de la oferta, se medirá a efecto de pago en forma global, dividiéndolo en 3 (tres) partes:

- La primera, hasta un monto equivalente al 50% del Ítem, después que las máquinas y equipos se hayan trasladado a la Obra y hayan sido debidamente inspeccionados y aprobados por la Fiscalización, considerados como "mínimo inicial";
- La segunda, hasta un monto equivalente al 25% del Ítem, después que la instalación de campamentos haya sido inspeccionada y aprobada por la Fiscalización; y
- La tercera, equivalente al 25% restante del monto del Ítem, una vez que haya concluido la obra, desmontado el campamento y realizado la limpieza y recomposición de la zona ocupada por las instalaciones, a satisfacción de la Fiscalización.-

4 Forma de Pago

Se pagará al precio estipulado en el Contrato para el Ítem de pago "Movilización". Se hará en dos partes, por mitades iguales, de acuerdo a lo estipulado en el punto referente a "Medición".

Este pago cubrirá la totalidad de los gastos de instalación del Contratista en la zona de la Obra, así como el posterior levantamiento de campamento al finalizar la Obra, siendo el precio global máximo, aceptable por el MOPC, el equivalente a un porcentaje del tres por ciento (3%) del costo original de la Obra, establecido en el Contrato de Obra.

2. ESPECIFICACIONES TÉCNICAS AMBIENTALES GENERALES (ETAGs)

CAPITULO 1

1. INTRODUCCIÓN Y DISPOSICIONES GENERALES

Toda obra vial genera efectos e impactos adversos al ambiente natural y antrópico del área de influencia directa e indirecta de la obra, los que en cumplimiento a la **Normativa Ambiental Nacional**, son analizados a través de los Estudios Ambientales específicamente desarrollados para cada Proyecto. Los Estudios Ambientales incluyen Planes de Gestión Ambiental aplicables en las diferentes etapas del Proyecto, y son aprobados a través de las **Declaraciones de Impacto Ambiental – DIA** (Licencias Ambientales) emitidas por la **Secretaría del Ambiente - SEAM - Autoridad de Aplicación de la Ley 294/93 - de Evaluación de Impacto Ambiental.** Consecuentemente, es requisito indispensable que todos los proyectos de responsabilidad del Ministerio de Obras Públicas y Comunicaciones sean sometidos a consideración de la SEAM, siguiendo los procedimientos establecidos en el Capítulo III; Artículos 8° al 12° del Decreto Reglamentario N° 14.281 de la Ley, a fin de evaluar la necesidad o no de la elaboración de un Estudio Ambiental.

Los potenciales Impactos Negativos Directos que pudieran generarse en la etapa de implantación de las obras viales son manejados a través de las **Especificaciones Técnicas Ambientales Generales (ETAGs)**, y **Particulares (ETAPs)**, estas últimas relacionadas específicamente con rubros inherentes a cada proyecto en particular, que son desarrolladas como parte intrínseca de los diseños finales de las obras viales y son diseñadas para aspectos particulares identificados a fin de resolver situaciones de tramos o secciones específicas dada sus características regionales y que demandan medidas adicionales de protección socioambiental.

Las Especificaciones Técnicas Ambientales Generales contenidas en la presente Sección, cuyo objetivo general es la protección del ambiente a lo largo de todas las categorías de las rutas del país, deberán ser atendidas y consideradas por los Consultores de Diseños, los Contratistas de las obras viales y de mantenimientos, y las Consultoras de Fiscalización correspondientes a obras nuevas y de rehabilitación y mantenimiento de caminos pavimentados vecinales, departamentales y nacionales, además de caminos rurales y vecinales de tierra, sin desconocer las recomendaciones especificas resultantes del **Estudio de Impacto Ambiental** y de la correspondiente licencia, inherente al proyecto a ser ejecutado.

Las Especificaciones Técnicas Ambientales Generales (ETAGs), que representan Normas Generales de Manejo Ambiental correspondientes a las diferentes Etapas del Ciclo Vial, (Factibilidad, Diseño, Construcción y Mantenimiento de las obras viales), forman parte de los documentos de Licitación y de los Contratos de Estudios de Factibilidad, Diseños, Obras y Fiscalización inherentes a obras viales bajo jurisdicción del Ministerio de Obras Publicas y Comunicaciones (MOPC). Son de cumplimiento obligatorio, en tiempo y forma, por los Consultores y Contratistas a fin de minimizar la afectación del ambiente del área de influencia directa de las obras viales en ejecución en la República del Paraguay.

El control de la implementación de las ETAGs en la etapa constructiva es responsabilidad de la Fiscalización Técnica o Ambiental contratada por el MOPC, cuyo desempeño a la vez es supervisado por la Unidad Ambiental. Ver capitulo de Responsabilidad de la UA.

El presente documento busca definir, de manera explícita y de forma operacional, las normas técnicas ambientales que deberán ser cumplidas en las diferentes etapas del ciclo vial, y con particular atención en la etapa de construcción y clausura de las actividades por los Contratistas de obras viales y las medidas que adoptará el MOPC a través de la Unidad Ambiental, representada por la Fiscalización, para su cumplimiento.

Las Normas Técnicas Ambientales buscan velar para que las actividades relacionadas a obras de carácter vial en el país no generen costos ambientales adicionales y garantice la sustentabilidad ambiental de la obra en el largo plazo, potenciando los impactos ambientales positivos.

En los casos donde puedan generarse conflictos de interpretación entre las diferentes secciones de las especificaciones que conforman los contratos, las ETAGs tienen **prevalencia** sobre cualquiera otras instrucciones en aspectos referidos al ambiente natural y antrópico.

Las **ETAGs** están organizadas de la siguiente manera:

a. **Capítulo 1 - Introducción y Disposiciones Generales**: Donde se indica i). En primer lugar aspectos generales, principios básicos ambientales y definición de las eco-regiones nacionales con sus características ambientales, además de un glosario de términos y abreviaturas utilizados en las ETAGs que sirvan como guía a fin de facilitar la interpretación y aplicación de las Especificaciones Técnicas Ambientales Generales. ii). Los posibles efectos ambientales negativos que pueden generarse como consecuencia de la implementación de un proyecto vial; iii). Las obligaciones y responsabilidades de los Contratistas, las acciones a implementar y productos que deben alcanzar durante la ejecución de las obras; y iv). Las responsabilidades de la Supervisión encarada por la Unidad Ambiental del MOPC y de la Consultora encargada de los servicios de Fiscalización Técnica o Ambiental. Estas responsabilidades son traducidas en objetivos claros que se deben alcanzar durante la ejecución de las actividades, con la participación de todos los involucrados.

b. **Capítulo 2 - Especificaciones Técnicas Ambientales para las diferentes Etapas del Ciclo Vial** representan las normas ambientales generales propiamente dichas, dando énfasis a las correspondientes a la Etapa de Construcción, y son diseñadas para amortiguar o evitar los efectos ambientales negativos significativos relacionados con las actividades más susceptibles de producir impactos sobre los diferentes medios. Incluye además las medidas generales de protección de las principales variables del medio natural y social.

c. **Capítulo 3 - Ejecución, supervisión y control de las ETAGs**, este capítulo describe las responsabilidades del Contratista de obra, de la Fiscalización, y de la Supervisión ejercida por la Unidad Ambiental del MOPC, además de incluir pautas generales que determinan la mecánica de aplicación de las especificaciones ambientales, indicando criterios y mecanismos de intervención de los diferentes actores para hacer cumplir las ETAGs.

d. **Capítulo 4 - Seguridad Industrial y Salud Ocupacional,** que incluye las Normas Básicas de Atención Medica en Zonas de Obras Viales, detallando las bases generales para la atención preventiva e indicando los insumos e infraestructura mínima necesaria en áreas de campamento según la zona de implantación del proyecto vial, además de establecer los aspectos relacionados con seguridad industrial.

e. **Capítulo 5 - Sanciones por incumplimientos de las ETAGs**, en este capítulo se indican las sanciones y penalizaciones de que son pasibles los Contratistas por el incumplimiento de las normas establecidas en las Especificaciones Ambientales y en la normativa ambiental nacional, y;

f. El **Capitulo 6** presenta el **Marco Legal e institucional** aplicables a las obras viales dentro del cual se resumen los aspectos ambientales, a fin de proporcionar información global a los Contratistas y Consultores y comprender mejor el escenario ambiental legal que debe ser de su conocimiento para su cumplimiento.

g. El **Capítulo 7** que incluye **Referencias Bibliográficas**, que podrán ser consultados por los diferentes actores a fin de enriquecer sus conocimientos de Ingeniería Ambiental vial.

1.1 Principios Básicos

Se entiende por **impactos ambientales negativos** todo el conjunto de alteraciones directas o indirectas provocadas sobre el medio físico, biótico, socio-económico, cultural, histórico y antropológico y que resulten en costos sociales al Estado y, consecuentemente a una reducción de la calidad de vida de la población.

Las actividades relacionadas a obras públicas de carácter vial de responsabilidad directa del MOPC incluyen la planificación estratégica, diseño, licitación, construcción, fiscalización, y evaluación ex-post, mantenimiento, rehabilitación, mejoramiento, recapado, reconstrucción y otras actividades en las obras viales públicas.

En ese sentido la acción del MOPC (u otras entidades de naturaleza pública responsable por obras viales), consiste en minimizar, evitar y mitigar los impactos ambientales negativos directa o indirectamente relacionadas con las obras viales públicas y potenciar la generación de impactos ambientales positivos asociados a sus actividades.

Las infraestructuras viales son estructuras lineales y su trazado generalmente atraviesa distintos tipo de ambientes, pasando por zonas rurales y urbanas, con mayor o menor valor paisajístico y distinto grado de vulnerabilidad frente a los distintos impactos potenciales que son generados por estas obras. Los **impactos**

directos son aquellos efectos que ocurren en el sitio de obra y en los alrededores de la vía - en la franja de dominio - así como los asociados directamente a rubros de obra o actividades a ellos relacionadas.

El MOPC (u otras entidades de naturaleza pública responsables por el medio ambiente como la Secretaria del Ambiente SEAM en actividades de obras viales), es la institución directamente responsable por el tratamiento de la variable ambiental contando con la autorización de la SEAM a través de un convenio para el manejo de las actividades ambientales en las carreteras del país, toda vez que el Estudio de Impacto Ambiental presentado a la SEAM haya sido aprobado con la emisión de la correspondiente licencia ambiental

Los potenciales **impactos directos** de obras viales correspondientes a la etapa de construcción deben ser tratados a través de siguientes instrumentos básicos:

i) Las Especificaciones Técnicas Ambientales Generales (ETAGs) que son normas generales claras y específicas de protección ambiental desarrolladas para orientar a los diferentes actores de una manera reglamentada, para el desarrollo de las actividades relacionadas directamente con la etapa constructiva y de mantenimiento de los proyectos viales;

ii) Las Especificaciones Técnicas Ambientales Particulares (ETAPs), preparadas para cada proyecto en particular a través del MOPC como parte integral de los diseños finales de ingeniería;

iii). Los Planes de Control Ambiental inherentes a la etapa de construcción incluidos en los Estudios Ambientales del Proyecto Vial específico, o de Instalaciones Industriales y Canteras, siempre que los mismos no estén incorporados en las ETAPs, y;

iv) Las recomendaciones de la SEAM incluidas en la Licencia Ambiental.

1.2 Eco-regiones

Las eco-regiones son grandes unidades de análisis circunscriptas por límites naturales, divisorias de cuencas, tipo de suelos y/o distribución de especies vegetales que a su vez proporcionan características bióticas y abióticas particulares que las diferencian unas de otras[1].

Acorde al alcance de las presentes Especificaciones, para las definiciones de acciones ambientales inherentes a la ejecución de rubros que deben ser discriminadas por eco-región, se consideran las dos regiones naturales bien diferenciadas del país, separadas por el Río Paraguay.

- La **Región Occidental o Chaco** que constituye una planicie aluvional con topografía plana en casi toda su extensión, presentando condiciones extremas de humedad y de sequedad y un sub suelo impermeable, lo que hace que sea inundable gran parte de las riberas de los ríos Paraguay y Pilcomayo. El bosque chaqueño presenta paisajes correspondientes a zonas húmedas hasta extremadamente secas. La vegetación es de baja altura, densa y espinosa, prácticamente impenetrable. La deforestación ha acentuado la salinización de los suelos y la desertificación, lo que es altamente perjudicial en términos ambientales.

  El Chaco se caracteriza por presentar un sistema ecológico frágil, el cual está dado por sus condiciones geológicas y climatológicas predominantes, que propician la erosión eólica y la salinización de suelos y aguas, tanto superficiales como subterráneas.

- La **Región Oriental** posee una topografía ondulada donde los diferentes hábitat se agrupan según sus características y conforman las diferentes comunidades naturales relacionados con tipo de suelo, geología, clima, entre otros. La precipitación anual está por encima de 1700 mm, con temperaturas de hasta 42ºC en el húmedo verano y –2ºC en el húmedo invierno. La flora es diversa y existen 144 especies de importancia económica, medicinal, aromática y ornamentales.

[1] Fuente: Centros de Datos para la Conservación – Dirección de Parques Nacionales y Vida Silvestre

1.3 Glosario de Términos y Abreviaturas Utilizados en las Especificaciones

Se presenta a continuación un glosario de definiciones, algunos términos técnicos y ambientales además de abreviaturas que han sido utilizados en estas Especificaciones para mejor entendimiento y comprensión de los responsables de implementarlas.

1.3.1 Términos Técnicos y Ambientales

ABIÓTICO: Factores físicos que influyen sobre los seres vivos.

ALTEO: Trabajo de movimiento de suelo que tiene por objeto la elevación y/o el ensanche de una obra de tierra existente.

ÁREA DE AFECTACIÓN: Comprende el área territorial necesaria para la construcción y operación de las obras principales y complementarias.

ÁREA DE INFLUENCIA: Comprende el ámbito espacial donde se manifiestan los efectos (directos e indirectos, a corto y largo plazo, permanentes y transitorios, puntuales y dispersos, constantes y acumulativos), producidos por la obra.

ÁREA PROTEGIDA: Unidad de conservación reconocida como parque, reserva, refugio, santuario o monumento natural, sujeta a un régimen especial de protección definido por la autoridad de aplicación de Leyes ambientales.

ALCANTARILLAS: Estructuras de drenaje u obras de arte menores que sustituyen las condiciones naturales de escurrimiento de aguas superficiales modificadas por el proyecto, permitiendo el trasvase de las aguas de un lado a otro del camino, evitando el efecto barrera.

AMBIENTE: Sistema de elementos bióticos, abióticos, socioeconómicos, culturales y estéticos que interactúan entre sí, con los individuos y con la comunidad en la que viven, determinando su relación y sobrevivencia, en el tiempo y el espacio.

ANTRÓPICO: Perteneciente o relativo al humano como especie.

ASFALTO: Derivado del petróleo de carácter bituminoso, utilizado como componente de mezclas asfálticas, tratamientos superficiales, emulsiones, etc. utilizado en las superestructuras de rutas nuevas o rehabilitadas.

AUDITORÍA AMBIENTAL: Metodología sistemática de evaluación de una actividad, obra o proyecto, para determinar sus impactos en el ambiente; comparar el grado de cumplimiento de las normas y especificaciones ambientales y determinar criterios de aplicación de la legislación ambiental.

ÁREA DE PRÉSTAMO: Yacimientos de suelos, gravas y rocas designados para explotación y uso en la construcción de terraplenes, capas superficiales de revestimiento, pavimentos, estructuras de concreto, etc.

Las áreas de préstamos concentrados deben estar localizadas fuera del derecho de vía, pero generalmente en lugares cercanos al proyecto, por razones económicas.

BADÉN: Paso a nivel del lecho de la corriente, construido normalmente con losa de concreto.

BANQUINA O BERMA: La parte de la carretera paralela a la capa de rodadura ubicada a ambos lados de la misma utilizada para estacionamiento de vehículos, para emergencias y como soporte lateral del pavimento.

BASE: Capa o capas de material colocado sobre una súbbase o subrasante para soportar la superficie de rodadura.

BIODIVERSIDAD: El conjunto de todas y cada una de las especies de seres vivos y sus variedades, sean plantas ó animales o de cualquier índole. Incluye la diversidad de una misma especie, entre especies y ecosistemas, así como la diversidad genética.

BIÓTICO: Característica de los seres vivos ó que se refiere a ellos.

BIOMA: Agrupación de ecosistemas similares en su composición vegetal, constelación de los factores ambientales que los enmarca y composición de sus poblaciones animales. (Contreras Manfredi, 1977-1978)

CADENA ALIMENTARIA: Dependencia de seres bióticos para alimentarse. Componen los productores (vegetación), consumidores (animales) y desintegradores (hongos y bacterias).

CAMPAMENTO: Estructuras semi permanentes construidas en el entorno de una obra que está compuesto básicamente de: áreas de viviendas y oficinas para albergar al personal superior, técnico y obreros asignados a la obra; talleres; suministro de combustible; puesto de salud; ý área de preparación de alimentos, entre otros.

CARRETERA (CAMINO Y/O CALLE): Toda el área comprendida dentro del derecho de vía o franja de domino público, incluyendo el área adicional requerida para taludes, como se ordene, especifique o indique en los planos de construcción de pavimentos de la obra.

CICLO VIAL: Etapas necesarias para garantizar el desarrollo de proyectos viales, ecológicamente sostenibles y económicamente sustentables y una vialidad eficiente y eficaz. Dichas etapas son: planificación o factibilidad, diseño, construcción, operación y mantenimiento.

CODIGO: Cuerpo de leyes que forma un sistema completo de legislación sobre alguna materia.

CONTAMINACIÓN: Alteración de un hábitat por incorporación de sustancias extrañas capaces de hacerlo menos favorable para los seres vivientes que lo habitan. La presencia y/o introducción al ambiente de elementos nocivos a la vida, la flora, la fauna, o que degrade la calidad de la atmósfera, del agua, de suelo ó de los bienes y recursos naturales en general.

CONTAMINACIÓN SÓNICA: Sonido que por su nivel prolongación ó frecuencia afectan la salud humana o la calidad de vida de la población, sobrepasando los niveles permisibles legalmente establecidos.

CONTAMINANTE: Toda materia o sustancia, sus combinaciones ó compuestos, los derivados químicos o biológicos, así como toda forma de energía, radiaciones ionizantes, vibraciones o ruidos, que al incorporarse ó actuar en la atmósfera, agua, suelo, flora, fauna ó cualquier elemento ambiental, alteren ó modifiquen su composición, ó afecten la salud humana.

CONTROL AMBIENTAL: La vigilancia, inspección y aplicación de medidas para la conservación del ambiente o para reducir o evitar la contaminación del mismo.

COLMATACIÓN: Sedimentación de materiales transportados por el agua que rellenan una depresión del terreno, u obras de drenajes.

CONSERVACIÓN: La aplicación de las medidas necesarias para preservar, mejorar, mantener, rehabilitar y restaurar las poblaciones y los ecosistemas, sin afectar su aprovechamiento. También, es el aprovechamiento técnico científico de los recursos naturales mediante el cual se protegen, mejoran e incrementan en función de la múltiples y crecientes necesidades de la población humana.

COMITENTE O CONTRATANTE: Entidad, organismo o empresa que convoca a la licitación y firma el contrato respectivo con un contratista para la ejecución o fiscalización de determinada obra de infraestructura. En este caso es el Ministerio de Obras Públicas y Comunicaciones - MOPC.

CONTRATISTA: La persona, empresa o consorcio de empresas adjudicada y que suscribe con el contratante el contrato correspondiente a la ejecución de determinada obra.

CUNETAS: Dispositivos para el escurrimiento a cielo abierto de las aguas superficiales que tienden a generar procesos de erosión. Se construyen en tierra, concreto, mampostería, suelo cemento, etc.

CUNETAS DE CORONACIÓN: Cunetas localizadas en las crestas de desmontes.

CUNETAS DE PIE DE TERRAPLÉN: Cunetas localizadas en las proximidades del pie del talud de los terraplenes.

CORTE: Movimiento de suelo que se efectúa con el propósito de lograr niveles técnicos adecuados para el tránsito vehicular. Se caracterizan por ser niveles inferiores a los del terreno natural.

DECRETO: Resolución de un jefe de Estado ó de un tribunal, decisión de carácter gubernativo en relación con los fines de la administración publica.

DECRETO-LEY: Disposición de carácter general redactada en forma de decreto, dictada por el Poder Ejecutivo en circunstancias excepcionales y previa a la autorización del Poder Legislativo.

DEGRADACIÓN: Evolución de un recurso en un sentido desfavorable, generalmente por ruptura del equilibrio (de la naturaleza) ante un uso inadecuado. (Ferrer Veliz, 1978).

DIRECCIÓN DE VIALIDAD - DV: La repartición del MOPC, encargada del estudio, planeamiento, proyecto, construcción, mantenimiento y supervisión de las obras viales en la República del Paraguay.

DIRECCIÓN DE CAMINOS VECINALES - DCV: La repartición del MOPC, encargada del estudio, planeamiento, proyecto, construcción, mantenimiento y supervisión de caminos rurales en la República del Paraguay.

DIAGNÓSTICO AMBIENTAL: Evaluación de un sistema ambiental a través del análisis de sus interrelaciones e interdependencias, a fin de detectar los posibles efectos que la obra producirá en el medio ambiente.

DIVERSIDAD GENÉTICA: Expresión de la riqueza y variabilidad biológica de un ser vivo.

DISIPADORES DE ENERGIA: Son dispositivos construidos de hormigón simple ó en mampostería de piedra en las extremidades aguas abajo de cunetas, bajadas de agua en terraplenes y alcantarillas con la finalidad de preservar las obras de arte y drenaje previniendo y controlando la erosión.

ECOSISTEMA: Sistema abierto integrado por todos los organismos vivos (incluyendo al hombre) y los elementos no vivientes de un sector ambiental definido en el tiempo y en el espacio, cuyas propiedades globales de funcionamiento y autorregulación derivan de las interacciones entre sus componentes, tanto pertenecientes a los sistemas naturales como aquellos modificados u organizados por el hombre mismo. Sánchez 1978.

ECO REGIONES: Grandes unidades de análisis circunscriptas por límites naturales, divisorias de cuencas, tipo de suelos y/o distribución de especies vegetales que a su vez proporcionan características bióticas y abióticas particulares que la diferencian una de otra.

EFECTO DIRECTO: Es aquel cuya causa es la acción que usualmente ocurre al mismo tiempo y en el mismo lugar que él. Generalmente está asociado con la construcción, operación o mantenimiento de una instalación o actividad y frecuentemente es cuantificable[2].

EROSIÓN: Proceso de desgaste de la superficie terrestre y de remoción y transporte de los materiales del suelo o de las rocas originados por las lluvias, escurrimientos, corrientes pluviales, acción del viento y otros agentes.

ESPECIFICACIONES: Todas las estipulaciones y requisitos relativos a la ejecución de la obra.

ESPECIFICACIONES TÉCNICAS DE OBRA: Las especificaciones, requerimientos, instrucciones escritas, que sean necesarias y pertinentes al método y manera de ejecutar los trabajos o servicios, o a cantidades y calidad de los materiales, provisiones y equipo que suministrará el Contratista, o al método de medición y bases de pago para la compensación de los trabajos realizados.

FISCALIZACIÓN: Persona Física o Jurídica del ámbito de la Consultoría contratada para ejercer el Control de Calidad Técnica y/o Ambiental de la implantación de la obra, siendo la firma consultora representante del MOPC en cada Contrato.

FRANJA DE DOMINIO PÚBLICO: El terreno suministrado por el Gobierno, destinado para la construcción de carreteras, sus estructuras y anexos.

HÁBITAT: Aquella parte del medio ambiente en la cual se establecen los intercambios inmediatos entre el hombre y los recursos que le son esenciales para cumplir sus funciones vitales. (Sánchez y Sejenovich, 1978).

HORMIGÓN: Mezcla íntima de cemento Pórtland normal, agregado fino (arena), agregado grueso (roca, pedregullo, grava partida, grava, etc.), en proporciones determinadas.

IMPACTO AMBIENTAL: (efecto ambiental) modificación neta (positiva o negativa) de la calidad del medio ambiente incluidos los ecosistemas de que depende el hombre. (Gallopin 1980).

[2] Fuente: Decreto Nº 14281 – Reglamento de la Ley 294/93 de Evaluación de Impacto Ambiental

INGENIERO RESIDENTE: El representante autorizado de la Fiscalización (Consultor) para el control e inspección de los trabajos y decisión de asuntos pertinentes al Contrato dentro de las limitaciones estipuladas en los documentos contractuales.

INGENIERO SUPERVISOR DE OBRA: Funcionario de la DV o DCV del MOPC asignado para la Supervisión General de la Obra.

INGENIERO SUPERVISOR AMBIENTAL: El representante autorizado por el MOPC, a través de la Unidad Ambiental, para la Supervisión Ambiental, consistente en el control e inspección del cumplimiento de las ETAGs y ETAPs y de asuntos pertinentes al Plan de Mitigación de Impactos de la obra correspondientes al Contrato dentro de las limitaciones estipuladas en los documentos contractuales. Se encarga además del control de los servicios de la Fiscalización Ambiental de la obra.

LEY: Acto de la autoridad soberana que ordena o permite una cosa.

LICENCIA AMBIENTAL: Es la Resolución de aprobación emitida por la Secretaría del Ambiente – SEAM, correspondiente al Estudio Ambiental (Estudio de Impacto Ambiental ó Plan de Control Ambiental) elaborado en forma especifica para cada proyecto. Tiene una validez de dos años, y puede ser revocada.

LIXIVIACIÓN: Proceso de remoción de materiales solubles por el pasaje del agua a través del suelo.

MEDIO AMBIENTE: Todo aquello que rodea al ser humano y que comprende: Elementos naturales tanto físicos como biológicos, - Elementos artificiales (las tecno estructuras), - Elementos sociales y las interacciones de éstos entre sí. Sánchez.

ORDENANZA: Conjunto de preceptos o reglamentos municipales.

PATRIMONIO NATURAL: Conjunto de elementos naturales y de los sistemas que ellos forman, que son susceptibles de ser transmitidos a las generaciones futuras o de transformarse. (Comisión Interministerial de Cuentas del Patrimonio Natural - Francia 1986).

PATRIMONIO CULTURAL: Componentes del ambiente que tienen significación estética, histórica, científica o social u otro valor especial tanto para las generaciones futuras como para la actual.

PAVIMENTO: La superestructura de la carretera que puede abarcar una o más capas de súbase, base y carpeta de rodadura.

PLATAFORMA: Parte del camino comprendido entre los bordes externos de las banquinas.

RESIDUO: Cualquier material excedente o de desecho que ya no es útil ni necesario y se destina al abandono[3].

RESOLUCIÓN: Acción y efecto de resolver o resolverse.

SALUD OCUPACIONAL: Es una de las áreas de la salud relacionada directamente a acciones preventivas y correctivas aplicadas durante la ejecución de determinada labor u ocupación.

SANEAMIENTO AMBIENTAL: Conjunto de medidas, acciones y obras relativas a la preservación y/o mejoramiento de los estándares y condiciones de los componentes ambientales que inciden en la confortabilidad de las poblaciones urbanas y rurales.

SALINIZACIÓN: Proceso de acumulación de sales en el perfil del suelo.

SECRETARÍA DEL AMBIENTE: Autoridad de aplicación de leyes ambientales del país.

SEDIMENTACIÓN: Proceso asociado al fenómeno erosivo, caracterizado por el depósito del material de suelo no consolidado, transportado por las corrientes superficiales.

SEÑALIZACIÓN: Dispositivos de control, seguridad vial o información ambiental, de carácter preventivo, reglamentario, informativo, educativo o indicativo. Se clasifican en señalización vertical (carteles) y señalización horizontal (pintura de pavimento específicamente para seguridad vial).

SUELO CAL: Mezcla íntima y homogénea, convenientemente compactada, de suelo, cal y agua, cuyo objeto es modificar positivamente las propiedades de los suelos a ser utilizados en la construcción de capas del camino.

[3] Fuente: Decreto Nº 14281– Reglamento de la Ley 294/93 de Evaluación de Impacto Ambiental

SUELO CEMENTO: Mezcla intima y compactada de suelo, cemento y agua en las proporciones indicadas en el proyecto, ejecutado con la utilización de planta mezcladora fija.

SUMIDERO: Estructuras de recolección, construidas generalmente en zonas urbanas, utilizadas a fin de evacuar rápidamente las aguas de lluvia que escurren por la superficie del pavimento y cunetas.

SUPERINTENDENTE DE OBRA: El representante ejecutivo del Contratista, investido por éste con su autoridad máxima en la Obra, capaz de dirigirla eficientemente, presente en ella permanentemente durante su ejecución y autorizado a recibir y cumplir instrucciones de la Fiscalización.

SUPERVISIÓN AMBIENTAL: La Unidad Ambiental, en representación del MOPC.

TALUD: Inclinación natural o artificial del suelo con respecto a la horizontal.

TALUD NATURAL: Es el talud constituido por las laderas naturales.

TALUD ARTIFICIAL: Es el conformado por la intervención humana, como los constituidos en los cortes y terraplenes.

UNIDAD AMBIENTAL (UA) Repartición del Ministerio de Obras Públicas y Comunicaciones responsable de todo lo pertinente al tema Ambiental en las Obras a cargo del MOPC y que incluye el proceso de Ejecución, Supervisión y Control de la calidad ambiental de las obras de acuerdo a la Resolución 991 del MOPC.

ZANJAS DE DRENAJE: Son zanjas laterales en zonas anegadizas, canales o zanjas de desagüe nuevas o el ensanchamiento o rectificación de zanjas existentes, aguas arriba y/o aguas abajo de las bocas de entrada de los puentes y alcantarillas.

1.3.2 *Abreviaturas*

AASHTO: American Association of State Highway and Transportation Officials.

ABTN: Asociación Brasilera de Normas Técnicas.

CTCA: Catastro Técnico de Consultores Ambientales

Db: Decibeles, medida de sonido.

DIA: Declaración de Impacto Ambiental

DV: Dirección de Vialidad

DCV: Dirección de Caminos Vecinales

ETAGs: Especificaciones Técnicas Ambientales Generales.

ETAPs: Especificaciones Técnicas Ambientales Particulares.

EIA: Estudio de Impacto Ambiental

Hº Aº: Hormigón Armado

ISO: International Organization for Standardization

ISO 14000: Norma Ambiental de la Entidad ISO

MERCOSUR: Mercado Común del Sur.

MOPC: Ministerio de Obras Públicas y Comunicaciones.

OMS: Organización Mundial de la Salud, organismo especializado en el tema de salud mundial de las Naciones Unidas.

PCA: Plan de Control Ambiental

PASA: Plan de Acción Socio Ambiental, documento a ser preparado y cumplido por el Contratista a fuerza de contrato.

PRA: Plan de Recuperación Ambiental

RIMA: Relatorio de Impacto Ambiental

Leq: Nivel continuo de Energía Equivalente

SEAM: Secretaría del Ambiente

UA: Unidad Ambiental

1.4 Objetivos de las Especificaciones

El objetivo principal de la aplicación de estas Especificaciones es la protección del ambiente natural y antrópico durante las diferentes etapas del ciclo vial de la franja de dominio público de todas las categorías de las rutas del país y áreas de campamentos e instalaciones industriales inherentes a la obra, para lo cual los diferentes actores deberán conocer y aplicar en tiempo y forma en las etapas de factibilidad, diseño, durante todo el periodo que dure la construcción de la obra objeto del contrato, y en la etapa de cierre de actividades.

Los objetivos específicos son:

- Servir como instrumento que normalice los aspectos ambientales de las prácticas de Ingeniería en las diferentes Etapas del Ciclo Vial y en especial las de Construcción y Mantenimiento de carreteras, tomando en cuenta las tendencias tecnológicas en este campo.
- Establecer normas generales suficientemente claras para orientar a los diferentes actores de una manera reglamentada, en el desarrollo de las actividades relacionadas directa e indirectamente a los proyectos viales durante las etapas de factibilidad, diseño, construcción y mantenimiento.
- Contribuir a minimizar los efectos negativos y maximizar los beneficios que la obra vial genera en el medio natural y social de la región donde se implanta, asegurando la óptima asignación y utilización de la inversión pública y de los recursos existentes en la zona;
- Contribuir al uso racional e integrado de los recursos naturales correspondientes al área de influencia directa de la obra vial;
- Contribuir a una mejor calidad de vida de los usuarios de la vía y de la población aledaña a la franja de dominio público.

- Contribuir a la funcionalidad de la obra y a la reducción de sus costos globales, minimizando efectos adversos sobre el ambiente.
- Propiciar que durante la factibilidad y diseño de las obras viales pueda cuantificarse convenientemente tanto económica y financieramente el costo-beneficio considerando los costos de obras de mitigación de efectos ambientales, entre otros.

Con el fin de lograr estos objetivos los responsables por las obras viales, adoptaran las medidas mínimas necesarias para:

- Evitar al máximo la contaminación del suelo, agua y aire.
- Evitar en lo posible la destrucción de la vegetación nativa.
- Evitar la erosión y socavación de los suelos; sedimentación de los cursos de agua, lagos, lagunas, tajamares existentes, arroyos, ríos etc.
- Evitar la compactación de suelos aledaños al sitio de obra.
- No generar fuego.
- No cazar, ni permitir la cacería de animales silvestres.
- Evitar al máximo la afectación de posibles sitios arqueológicos, etnohistóricos e históricos, y patrimonios culturales y naturales.
- Disponer o desechar los residuos sólidos y estériles de obra de forma ambientalmente adecuada.
- Utilizar las tecnologías mas apropiadas bajo criterios de calidad ambiental y minimización de costos financieros.

- Minimizar hasta donde sea posible, la interferencia con la vida diaria de la comunidad, prestando especial atención en caso de presencia de comunidad indígena en el entorno de la obra.
- Adoptar medidas de seguridad pública.
- Minimizar la afectación de tierras agrícolas y de vocación forestal.
- Cumplir y hacer cumplir la legislación ambiental nacional, y las normativas regionales y locales (departamentales y municipales) vigentes en la jurisdicción de implantación de los proyectos viales y aplicables a estas.

El mayor problema en la fase de factibilidad y diseño es que no se consideran los costos ambientales, y en la correspondiente a la construcción es que las recomendaciones no son adecuadamente interpretadas y aplicadas en tiempo y forma, lo que potencia la generación de impactos ambientales negativos en los Ecosistemas, por lo que se requiere que paralelamente a las ETAGs, todos los documentos de aprobación o habilitaciones ambientales emitidas por la SEAM sean de conocimiento y estén disponibles en las oficinas del Contratista para consulta, interpretación y cumplimiento, debiendo programarse reuniones periódicas del contratista con funcionarios de la Unidad Ambiental y la Fiscalización.

1.5 Posibles Efectos Ambientales de la Construcción de una Vía

La homogeneidad en el diseño de vías de comunicación y la experiencia nacional e internacional sobre los posibles cambios inducidos por las obras viales, permite establecer una lista preliminar de posibles efectos ambientales negativos sobre los principales componentes de los diferentes medios que debe tenerse en cuenta en el proceso de selección, diseño, trazado, construcción, rehabilitación y mantenimiento de caminos. Esta lista se proporciona en calidad de ejemplo de la clase de riesgos ambientales que deben ser conocidos y considerados desde una evaluación preliminar, por los diferentes actores que serán responsables de la sustentabilidad ambiental de la obra, además de servir para hacer conocer la dimensión ambiental a los involucrados.

1.5.1 Efectos sobre la Calidad del Agua

Los efectos directos de los caminos sobre la calidad del agua obedecen a la contaminación causada por los movimientos de suelos durante la construcción, mal manejo de residuos sólidos, desechos y desperdicios / estériles de obra, y la erosión de las superficies que permanecen sin vegetación, entre otros.

Los efectos indirectos pueden presentarse cuando se altera el drenaje natural interrumpiendo una corriente que aportaba un elemento clave (sales, nutrientes, oxígeno, temperatura, etc.) al ecosistema.

1.5.2 Efectos sobre la Hidrología Superficial

El agua superficial disponible localmente puede disminuir según la vía interrumpa o disminuya el sistema de drenaje natural o construido por el hombre y no lo reemplace adecuadamente.

Este tipo de efecto puede tener alta importancia social cuando se presenta en una región donde el agua superficial sea escasa (Región Occidental). Puede ser irreversible cuando los desmontes afectan un brote o naciente de agua superficial.

Los efectos sobre la calidad y cantidad de agua frecuentemente son el punto inicial de cadenas de efectos sobre otros componentes naturales como el suelo, la geoforma, la flora y la fauna.

1.5.3 Efectos sobre la Geoforma

Toda ruta ó camino cambia las formas del terreno. Este efecto es inherente al proyecto y sus consecuencias sobre el costo de la obra inducen a la minimización de estos cambios o por lo menos a la compensación de cortes y rellenos, operación que se efectúa en el diseño.

El medio ambiente cercano al camino recibe impactos de los movimientos de suelos en forma directa e indirecta. El efecto es la desestabilización del equilibrio existente antes de la construcción.

Indirectamente las zonas cercanas al camino pueden ser afectadas si reciben descargas de material sobrante, derrames de contaminantes, desechos orgánicos y desperdicios. Si estos materiales son descargados sobre drenajes naturales se conforma otra cadena de efectos.

Los cambios en el drenaje natural pueden originar impactos en las formas superficiales de los terrenos adyacentes al camino cuando estos están conformados por rocas susceptibles a alteraciones por cambio de humedad, suelos arenosos, etc. El cierre o disminución de la sección de escurrimiento de un cauce natural obliga a las aguas a buscar cauces alternativos, originando así procesos de erosión cuya magnitud depende de la estabilidad de los suelos predominantes en el área.

Los efectos sobre la forma del terreno pueden originar cadenas de efectos sobre la flora, la fauna, los suelos y las construcciones o servicios públicos cercanos, así como sobre la vida de las comunidades asentadas en las cercanías y los transeúntes.

1.5.4 *Efectos sobre la Vegetación*

Los efectos directos sobre la vegetación están representados en el área afectada directamente por el desbosque, desbroce y limpieza (para caso de variantes ó proyectos nuevos), por la instalación de plantas industriales y campamentos, como por áreas afectadas por derrumbes u otros procesos erosivos a consecuencia de la implantación de la obra vial. Indirectamente, entre otros, la flora local puede ser afectada cuando se alteran los sistemas de drenajes y por lo tanto la humedad de los suelos, ó cuando un camino nuevo genera una corriente de inmigración hacia un bosque natural.

La importancia social, y consecuentemente el costo ambiental de los cambios en la vegetación es relativa a la cantidad afectada y a su potencial de utilización social.

Los efectos sobre la flora pueden generar cadenas de impactos, sobre las formas del terreno al facilitar su erosión; sobre la humedad y productividad de los suelos; sobre el agua superficial disponible en épocas de sequía debido a las alteraciones de la interrelación agua – lluvia; sobre la fauna que habita en vegetación nativa; sobre comunidades indígenas; sobre la estructura económica y social, y sobre las tendencias de desarrollo regional y nacional, en caso de que se destruyan reservas de los recursos genéticos.

1.5.5 *Efectos sobre la Fauna*

Los caminos pueden afectar la fauna silvestre en forma directa cuando destruyen los hábitat o sitios de desove, territorios de alimentación, nidos, madrigueras, etc.

Los efectos sobre la fauna pueden ser complejos cuando el camino afecta una especie clave en la cadena alimentaria. La importancia social puede ser alta cuando se afectan especies en peligro de extinción.

1.5.6 *Efectos sobre las Comunidades Indígenas*

Las rutas ó caminos pueden afectar positiva o negativamente a las comunidades indígenas, según las características culturales de cada una y su integración, según como estas sean interpretadas por la propia comunidad y por las instituciones encargadas de la investigación y política indigenista, y de conformidad a la Ley que regula los temas étnicos.

Los efectos negativos pueden concretarse en la destrucción de sitios sagrados; disminución de la caza y la pesca; destrucción de bosques; accesos de personas ajenas a la comunidad y relacionamiento, con el consiguiente aumento de procesos de culturización forzada. Estos efectos pueden ser de alta importancia social e irreversible cuando afectan pequeñas comunidades y restos únicos de culturas aisladas, entre otros.

1.5.7 *Efectos sobre la Estructura Socio-económica*

Los caminos pueden tener efectos negativos sobre la estructura socioeconómica, cuando favorecen intereses individuales opuestos a los intereses comunes ó a las políticas estatales de desarrollo.

Cuando la construcción de la vía incita al flujo de migración de colonos hacia áreas protegidas, como parques nacionales ó reservas forestales, el efecto es de alto costo ambiental y probablemente irreversible.

En la etapa de construcción se podrían generar conflictos con los pobladores por la presencia de un importante número de personas, principalmente obreros de la construcción, que puede cambiar las costumbres y condiciones de vida. No obstante los efectos negativos que se podrían generar se verán compensados por el aumento de fuentes de trabajos de manos de obras ociosas locales.

1.6 De las Obligaciones y Responsabilidad del Contratista

1.6.1 El Contratista es el responsable único e integral por la calidad ambiental de las actividades que desarrolle en la etapa de construcción con relación a los objetivos del contrato. Consecuentemente es su obligación tomar las medidas necesarias para lograr los objetivos anteriormente descriptos. En caso de existir pasivos ambientales cuya solución no está prevista en los documentos del Contrato, la resolución de las degradaciones preexistentes no es de responsabilidad del Contratista ni del Contratante.

1.6.2 Al margen de su responsabilidad legal y técnica, el Contratista deberá acatar las instrucciones que imparta la Fiscalización con respecto a la protección del medio ambiente, las cuales se efectuarán siempre por escrito y de conformidad con los términos y condiciones de los documentos de licitación y de los contratos de obra.

1.6.3 La calidad ambiental se traduce en evitar y mitigar los impactos ambientales directos negativos, potenciando la generación de impactos ambientales positivos asociados a las actividades, para lo cual el Contratista deberá implementar acciones de prevención y corrección de efectos ambientales adversos en todo el tiempo que dure la obra, y en el periodo de cierre de las actividades.

1.6.4 La responsabilidad integral del Contratista en temas socio-ambientales ante el MOPC, autoridad competente, incluye la técnica, económica y financiera (contractual, extra contractual y legal) al no adoptar las medidas necesarias para garantizar la calidad socio-ambiental de la ejecución de los rubros de obra. El MOPC no compensará o cubrirá costos adicionales emergentes de la negligencia del Contratista en el cumplimiento de sus obligaciones inherentes a aspectos ambientales. Consecuentemente, los daños causados al ambiente y a las viviendas o predios cercanos como resultado de sus actividades de construcción, serán de responsabilidad del Contratista, quien los remediará a su costa.

1.6.5 El Contratista deberá conocer, cumplir y hacer cumplir todas las regulaciones, leyes, decretos, reglamentos y demás disposiciones gubernamentales de carácter socio-ambiental tanto locales como nacionales y regionales que de una forma u otra involucren la construcción vial, para lo cual se incluyen en el Capitulo 6 las principales "NORMAS LEGALES AMBIENTALES VIGENTES". La falta de conocimiento de una o varias de esas normas, u otras no específicamente indicadas, no lo exime de la responsabilidad del cumplimiento.

1.6.6 Es responsabilidad del Contratista obtener las Licencias Ambientales de instalaciones industriales, canteras, o cualquier otra actividad que conforme a la Ley 294/93 de Evaluación de Impacto Ambiental y su Decreto Reglamentario requieran Estudios Ambientales, para lo cual deberá seguir los procedimientos establecidos por la SEAM.

1.6.7 El Contratista deberá conocer y aplicar la Política del MOPC sobre los Aspectos Ambientales de las Obras Viales.

1.6.8 La subcontratación de toda o parte de la obra, en caso de estar autorizada por el Contratante, no exime al Contratista Principal del cumplimiento de su responsabilidad en aspectos que involucren al ambiente natural y antrópico para toda la obra.

1.6.9 El Contratista esta obligado a utilizar las tecnologías más apropiadas y modernas para alcanzar los objetivos de las especificaciones ambientales aquí definidas; y las dudas que surjan en el terreno con la aplicación de las Especificaciones Técnicas Ambientales Generales ETAGs deben clarificarse con la firma Fiscalizadora, sin que este hecho lo exima de su responsabilidad integral de cumplimiento de las mismas.

1.6.10 El Contratista está obligado a informar a las Autoridades Locales, representantes de Comisiones Vecinales y la comunidad en general, sobre los aspectos inherentes a la obra que sean de interés

desde el inicio de las obras, y deberá contar con un área de recepción y atención de quejas y reclamos en el Campamento Central.

1.6.11 Es obligación del Contratista facilitar el acceso a las informaciones y documentos a la Fiscalización, a fin de que ésta pueda documentar los temas de su responsabilidad.

1.6.12 El Contratista será responsable de capacitar a través de planes de educación socio ambiental a todo su personal. Esta labor se deberá estructurar e implementar conjuntamente con el Especialista Ambiental de la Fiscalización.

1.6.13 Dentro del primer mes de emitida la Orden de Inicio, el Contratista está obligado a presentar un **Plan de Acción Socio-Ambiental** - **PASA** para la revisión y posterior aprobación de la Unidad Ambiental a través de la Fiscalización Técnica o Ambiental de la Obra. El PASA aprobado por la UA deberá ser remitido a la SEAM, para su utilización como instrumento para las tareas de fiscalización de la SEAM, quien otorgará previamente la DIA condicionada a la presentación del referido documento.

El Plan de Acción Socio-Ambiental será el documento que englobe las acciones socio-ambientales que el Contratista deberá aplicar en la etapa constructiva para minimizar los eventuales impactos negativos emergentes de la construcción de las obras sobre los diferentes medios, de manera de propender a la sustentabilidad ambiental de la obra vial. Detallará los métodos específicos a ser empleados para cumplir con las ETAGs y demás especificaciones medio ambientales incluidos en los Documentos Contractuales. Este Plan deberá satisfacer todos los requisitos establecidos por la SEAM, y además incluirá los programas a ser desarrollados por el Contratista para, entre otros:

- Proveer entrenamiento apropiado a la fuerza de trabajo para cumplir con los requerimientos del Plan referente a la disposición de materiales de desechos, la protección de la flora y la fauna, la protección de los cursos de agua y el control de erosión.
- Detallar las condiciones de contratación de su personal en lo referente a reglas de comportamiento a cumplir con respecto a los requerimientos detallados en el punto anterior.
- Deberá especificar los métodos que utilizará para el uso de productos químicos contaminantes para el control de vectores (mosquitos, roedores, etc.) y su hábitat, en la limpieza y disposición de la vegetación, remoción y almacenamiento de los suelos orgánicos, disposición de los materiales de desechos, control de la erosión, restitución y revegetación de áreas degradadas, protección de cursos de aguas locales, protección de la flora y la fauna y protección de los residentes locales y próximos al sitio de Obras.
- Detallar el sistema de tratamiento de aguas servidas y líquidos cloacales a ser empleado para los obradores, talleres, oficinas, etc., y cualquier otra instalación a cargo del Contratista.
- El Plan incluirá un cronograma de implementación y proveerá una identificación preliminar de los sitios específicos para disposición y tratamiento de la vegetación desbrozada, de sustancias tóxicas al Medio Ambiente, efluentes líquidos, materiales de desechos de construcción y residuos, como también los sitios propuestos para el almacenamiento temporal de los materiales de construcción, suelos orgánicos y la ubicación de los caminos de servicio, la disposición de las áreas para instalaciones, obradores y equipos, y cualquier otro sitio que esté sujeto a perturbaciones.
- Asimismo, dicho plan deberá incluir un "Plan de Contingencia" ante cualquier impacto directo que ocasionen las tareas propias de ejecución del Contrato.

Los lineamientos y especificaciones ambientales generales y particulares de los Pliegos, además de las recomendaciones incluidas en la Licencia Ambiental y en el PGA correspondiente al Estudio de Impacto Ambiental - EIA - específico del proyecto inherente a la etapa de construcción de las obras, deberán ser considerados por el Contratista como un insumo mínimo necesario para la preparación del Plan de Acción Socio-Ambiental, y son de cumplimiento obligatorio como parte integral de su contrato.

El documento correspondiente al **Plan de Acción Socio Ambiental** deberá ser estructurado por el Contratista con el siguiente contenido mínimo:

a. **Datos de la Empresa Contratista.** Razón social; Domicilio Real y Legal; Domicilio en Obra. Teléfonos; fax; E mail; Representante legal; Actividad principal; Organigrama de la empresa indicando funciones y responsables.

b. **Estructura Empresarial de Responsabilidades para la Gestión Ambiental.** Organigrama de la gestión ambiental para el contrato específico; responsables; direcciones; teléfonos y correo electrónico (e mail).

c. **Introducción**

c.1. Antecedentes

c.2. Organización del Plan de Acción Socio-ambiental

c.3. Metodología aplicada para el desarrollo del Plan de Acción Socio-ambiental

d. **Planes o Programas**

d.1. Plan de información a la comunidad

d.2. Plan de atención de reclamos

d.3. Programa de interrupción de servicios públicos existentes

d.4. Plan de gestión de autorizaciones y permisos

d.5. Plan de seguimiento de las medidas de mitigación – Lista de chequeo

d.6. Programa de Manejo de Explosivos

d.7. Plan de Manejo de residuos orgánicos e inorgánicos, emisiones y efluentes

d.8. Programa de Seguimiento y Control de las condiciones de higiene y seguridad en la obra

d.9. Programa de Educación Ambiental a Obreros y Técnicos

d.10 Programa de Seguridad Industrial y Salud Ocupacional.

d.11. Programa de Recuperación Ambiental de áreas degradadas

d.12. Programa de Monitoreo

d.13. Otras no específicamente indicadas pero incluidas en las ETAGs y/o ETAPs, y/o necesarias para garantizar la sustentabilidad ambiental de la obra.

e. **Plan de Contingencias**

e.1. Análisis de riesgo. Identificación, localización y descripción de las contingencias más probables. Probabilidad de ocurrencia. Magnitud del siniestro. Evaluación de riesgos. Planos. Zonificación

e.2. Organización funcional de las contingencias. Grupo de Respuesta. Rol de emergencias. Asesores. Plan de llamadas. Equipos disponibles.

e.3. Programa de mantenimiento preventivo. Acciones. Cronogramas. Responsables. Sistemas de seguridad contra incendios.

e.4. Plan de respuesta a las emergencias. Acciones inmediatas a desarrollar para distintos tipos y niveles de gravedad de las contingencias. Recursos disponibles. Notificaciones

f. **Cronograma de implementación del Plan de Acción Socio-ambiental**

Este Plan de Acción Socio-ambiental deberá ser revisado permanentemente a efectos de asegurar que los objetivos trazados se satisfagan correctamente. Toda actualización que deba efectuarse al Plan de Acción para cumplir con los objetivos establecidos, deberá ser efectuada por el Contratista y sometida a la aprobación del Contratante a través de la Fiscalización.

El costo a cargo del Contratista por las tareas, obligaciones o responsabilidades relacionadas con el Plan de Acción referido a la protección del Medio Ambiente se considerará incluido en los precios de la Oferta.

1.6.14 El Contratista está obligado a incluir como personal de su Plantel localizado en el sitio de la Obra, a un **especialista en Medio Ambiente,** registrado en el Catastro Técnico de Consultores Ambientales – CTCA de la SEAM, con la responsabilidad de desarrollar y llevar a la práctica el Plan de Acción Socio-ambiental.

El especialista en Medio Ambiente tendrá preparación universitaria (Ingeniero Civil, Ingeniero Forestal, Ingeniero Agrónomo, Ingeniero Sanitario, Biólogo, etc.) con apoyo básico en temas medioambientales, y deberá acreditar experiencia en obras y tareas similares.

El especialista en Medio Ambiente estará disponible durante todo el desarrollo de la Obra para interactuar con los representantes de la Fiscalización Técnica, el Fiscal Ambiental y los Supervisores Ambientales. Su afectación y permanencia en la zona de obras, será parcial sólo en la medida que los trabajos en curso así lo permitan.

El especialista deberá tomar contacto con las autoridades regionales y locales.

Además, dentro de sus responsabilidades se incluye, (sin que sean limitativas), el seguimiento y control de la aplicación de todas las Especificaciones Ambientales Generales y Particulares incluidas en los pliegos de obra y de las que se establezcan en el Plan de Acción que se apruebe.

1.7 De las Obligaciones y Responsabilidad Ambiental de la Fiscalización

El presente numeral tiene como objeto definir las atribuciones, misiones y funciones de la Fiscalización ambiental así como orientar sobre las acciones y procedimientos que deberá efectuar para cumplir con el ejercicio del seguimiento y el control del manejo de las ETAGs y demás normativas ambientales incluidos en los documentos del Contrato de Obra y/o aplicables a las obras viales, que deben ser resumidas en los Planes de Acción Socio-ambiental a ser presentados por las empresas Contratistas para la ejecución de las obras.

El MOPC aplica dos sistemas de Contratación de Empresas Consultoras para el Control y Seguimiento del cumplimiento de las ETAGs y demás normas y medidas ambientales aplicables a la construcción de obras viales.

a). Opta por la contratación, a través de Licitación Pública Nacional o Internacional, de empresas consultoras a fin de cumplir con los servicios de Fiscalización Técnica de las Obras Viales, y entre sus obligaciones, conforme consta en los documentos de contrato, se incluye el **CONTROL DE LAS MEDIDAS Y NORMAS DE LOS IMPACTOS AMBIENTALES DIRECTOS DE LAS OBRAS** implementadas por el Contratista, ejercida a través de la incorporación como parte de sus cuadros de un especialista ambiental**;**

b). Opta en forma paralela, e independiente de la Fiscalización Técnica, por la Contratación de firmas consultoras especializadas en la **Fiscalización Ambiental** de la obra.

Para los fines del presente numeral indistintamente para ambos sistemas de contratación se definen las obligaciones y responsabilidades de la Fiscalización Ambiental.

1.7.1. La Fiscalización Ambiental debe formar parte del conjunto de acciones de la fiscalización de obras, motivo por el cual la actuación del especialista ambiental de la Fiscalización Técnica o los Fiscales Ambientales independientes deberán coordinarse operativamente con los responsables de la fiscalización técnica de la obra, de conformidad con los términos y condiciones de los documentos de licitación o de los contratos de Fiscalización.

1.7.2. La Fiscalización Ambiental es responsable por el seguimiento de la implantación de las medidas correctivas y de las condiciones expresadas en las normativas ambientales vigentes, en el Plan Ambiental especifico relacionado con medidas de mitigación de los impactos directos emergentes del EIA y en las Especificaciones Técnicas Ambientales Generales y Particulares.

1.7.3. Es responsabilidad de la Fiscalización Ambiental, dar seguimiento y control a: i). las medidas tendientes a salvaguardar las relaciones con la comunidad y sus instituciones; ii). a la seguridad industrial y salud ocupacional de los obreros y técnicos asignados a las obras; y iii). a las medidas tendientes a mitigar los impactos sobre el entorno socio-ambiental directo.

1.7.4. La Fiscalización deberá garantizar una acción comunicativa eficaz y asegurar respuestas adecuadas a los impactos socio-ambientales emergentes mediante el seguimiento y control de las medidas

adoptadas por el Contratista y comprometidas en el plan de acción para evitar o minimizar los efectos no deseados que puedan provocar las tareas implicadas en la construcción de las obras.

1.7.5. La Fiscalización deberá conocer y hacer cumplir la Política del MOPC sobre los Aspectos Ambientales de las Obras Viales.

1.7.6. La UA del MOPC estará representada en el terreno por la Fiscalización, en todo lo relacionado al control de implementación de las Especificaciones y Normas Ambientales.

1.7.7. Es obligación de la Fiscalización atender los problemas socio-ambientales expuestos por el Contratista, quien con anuencia de la supervisión podrá recurrir a expertos o técnicos de los diferentes organismos públicos o privados como la SEAM, el Ministerio de Agricultura y Ganadería, el Ministerio de Salud Pública y Bienestar Social etc.

1.7.8. La Fiscalización Ambiental deberá conocer, mantenerse actualizada y hacer cumplir las disposiciones contenidas en las ETAGs, en especial lo relativo a los ítems correspondientes a las especificaciones inherentes a actividades principales que se desarrollan en forma detallada en el Capitulo 2.

1.7.9. Está obligada conjuntamente con el Especialista Ambiental del Contratista a estructurar y desarrollar un Programa de Educación Ambiental para obreros y técnicos de la construcción y de la Fiscalización Técnica, a fin de que los mismos tomen conciencia y apliquen acciones ambientalmente sustentable en la ejecución de las actividades de sus responsabilidades.

De las Responsabilidades y Obligaciones del Fiscal Ambiental

1.7.10. El fiscal ambiental ejercerá trabajos de campo en el entorno de las obras, dentro del marco establecido en los términos y condiciones de los documentos de licitación o de los contratos de Fiscalización, y su actuación será apoyada, controlada y evaluada por la Unidad Ambiental del MOPC.

1.7.11. Al inicio de los servicios, los Fiscales deberán presentar la Planificación del Seguimiento de los Aspectos Ambientales y Sociales, estableciendo un esquema del **Plan de Control y Vigilancia Ambiental**. Este documento deberá contener la metodología a aplicar para cumplir con la responsabilidad contractual en función a las características de la obra, las especificaciones y normativas ambientales, las recomendaciones del Estudio de Impacto Ambiental referido a Impactos Directos, y el contenido del Plan de Acción Socio-ambiental del Contratista, además de fichas y planillas de seguimiento, el que será previamente sometido a consideración y aprobación de la Unidad Ambiental del Ministerio de Obras Públicas y Comunicaciones. El Plan de Control y Vigilancia Ambiental aprobado por la UA deberá ser remitido a la SEAM.

1.7.12. Analizar, con fines de aprobación, el Plan de Acción Socio-ambiental presentado por la empresa contratista conforme a todo lo estipulado en el numeral 1.6.13 de las presentes Especificaciones.

1.7.13. Participar activamente en la definición con criterios ambientales de las situaciones que se planteen en el trascurso de la construcción en todos los ítem relacionados con las diferentes actividades principales que aparecen en el Capitulo 2 de estas ETAGs.

1.7.14. Evaluar y hacer recomendaciones a la Supervisión sobre la necesidad de aumentar o implementar rubros ambientales no previstos en las etapas de Factibilidad y Diseño y detectados con el transcurso de la obra.

1.7.15. El Fiscal ambiental conjuntamente con el Especialista en medio ambiente del Contratista articularán las mas adecuadas estrategias para dar participación a instancias públicas y privadas que podrían además colaborar para garantizar la sustentabilidad socio-ambiental de la construcción de las obras, como ser las Municipalidades, Gobernaciones, Organismos de seguridad; ONGs, etc.

1.7.16. Deberá mantener comunicación constante con la Supervisión Ambiental sobre temas de interés relativo a su responsabilidad.

1.7.17. El Fiscal Ambiental tendrá toda la independencia posible, e informará mensualmente (o cuando la supervisión ambiental lo requiera) a las autoridades ambientales del MOPC (Unidad Ambiental) de

los procesos utilizados por los Contratistas de obras y los resultados obtenidos de tales procesos con relación a las ETAGs, y otras partes del Contrato de Obra.

1.7.18. Evaluará a los Contratistas de Construcción en el cumplimiento de sus responsabilidades y objetivos ambientales definidos en las ETAGs.

1.7.19. En casos de incumplimiento de: la legislación ambiental aplicable a la obra; las ETAGs y de los Términos de Referencia Ambientales de los Contratos, deberá recomendar a la Unidad Ambiental del MOPC sobre las posibles sanciones y otras medidas punitivas que se deban aplicar.

1.7.20. Paralelamente o conjuntamente con el Especialista Ambiental del Contratista, el Fiscal Ambiental efectuará el control de calidad ambiental o monitoreo del funcionamiento de obras de mitigación o compensación de efectos ambientales negativos.

1.8 De las funciones y responsabilidad de la Unidad Ambiental (UA)

1.8.1. La Unidad Ambiental (UA) es dependiente del Gabinete del Viceministro de Obras Publicas y Comunicaciones. Las funciones están reglamentadas por la Resolución Ministerial N° 991 del 1 de Agosto de 2000 que aparece transcrita a continuación y deberá prever los efectos sobre el medio ambiente que pueda causar la ejecución de Obras Viales, sobre la base de las disposiciones previstas en las Leyes y Resoluciones para la protección del medio Ambiente y el equilibrio ecológico que aparecen listadas en el Capitulo 6.

1.8.2. La UA tiene la responsabilidad de supervisar todo el proceso de ejecución, supervisión y control de la calidad ambiental de la obra. Para tal fin contará con los informes detallados preparados por la Fiscalización de Obra y con los resultados de sus propias actividades de supervisión de campo que desarrollará regularmente para verificar el funcionamiento del referido proceso. En los casos donde se determine el incumplimiento del contratista de los términos del contrato con relación a los aspectos ambientales, la UA gestionará la aplicación de las sanciones apropiadas, conforme aparece definido en el Capitulo 5.

1.8.3. Todas las dependencias Técnicas del Ministerio de Obras Publicas y Comunicaciones – MOPC - a través del Gabinete del Vice Ministro de Obras Publicas y Comunicaciones coordinaran con la Unidad Ambiental la ejecución de acciones y elaboración de los siguientes documentos:

a) Pliegos de Bases y Condiciones para la licitación, así como los documentos contractuales para la contratación de empresas contratistas destinadas a los Trabajos de Construcción, Mejoramiento y conservación de las Obras Publicas así como la Concesión y Tercerización de las mismas.

b) La Unidad Ambiental (UA) supervisa ambientalmente todas las Obras Publicas a cargo del Ministerio de Obras Publicas y Comunicaciones, ejecutadas por administración propia, por contratación, por concesión o por tercerización, en cumplimiento a lo previsto en la Ley N° 1533/2000, Art. 13 y lo dispuesto en la Resolución N° 991 aquí descrita. Además, los Certificados de Trabajos o de Obras en la parte pertinente del cumplimiento de estas obligaciones, deberán contar con la aprobación de la Unidad Ambiental (UA).

c) Los Términos de Referencia para los Estudios de Factibilidad, Estudios de Impacto Ambiental, Diseño Final y Diseño para el Mejoramiento y Conservación de las Obras Publicas, así como los Términos de Referencia para la Concesión y Tercerización de los mismos.

d) Pliegos de Bases y Condiciones para la selección de firmas consultoras, así como los documentos contractuales para la contratación de las mismas, destinadas al Estudio de Factibilidad, Estudio de Impacto Ambiental, Diseño Final, Diseño para el Mejoramiento y Conservación, Supervisión del Estudio de Impacto Ambiental y Supervisión de la Construcción, Mejoramiento y conservación de las Obras Publicas.

CAPITULO 2

2 ESPECIFICACIONES TÉCNICAS AMBIENTALES GENERALES CORRESPONDIENTES A LAS DIFERENTES ETAPAS DEL CICLO VIAL

Este capítulo contiene normas a cumplir durante los procesos de Factibilidad y Diseño, Construcción y Mantenimiento de obras viales preparadas a fin de reducir los posibles efectos ambientales negativos directos sobre el medio ambiente en el área de influencia de las diferentes categorías de carreteras del país.

En esta sección se enfatiza que el impacto ambiental negativo es posible prever tanto en la factibilidad como en el diseño de las obras, de tal manera que se establezcan en tiempo las especificaciones particulares y los costos de las obras necesarias para evitar o mitigar los daños ambientales, a ser implementados en la etapa de construcción de las obras.

La aplicación de estas normas generales es obligatoria para Consultores encargados de los Estudios de Factibilidad, Diseño, y Fiscalización de Obras viales contratados por el MOPC, y muy especialmente por los Contratistas de Obras, considerando que los principales impactos ambientales adversos se generan en esta etapa del ciclo vial.

2.1 Especificaciones Técnicas Ambientales Generales para las Etapas de Factibilidad y Diseño

Aunque una obra de infraestructura vial ocasiona, inevitablemente, impactos sobre su entorno, la intensidad y gravedad de éstos es mayor cuando se ha omitido una adecuada planificación ambiental del proyecto. Por esta razón, es imprescindible que la dimensión ambiental se incorpore en todas las etapas del ciclo vial, desde su concepción y diseño hasta la de mantenimiento.

Por lo expuesto, antes de dar inicio al diseño, de deberá planificar todas las actividades que se ejecutarán en los diferentes frentes de trabajo, según sea el caso. Esta acción permitirá la concertación de medidas técnicas y socio-ambientales que deberán implementarse para la ejecución de la obra.

El análisis para la selección de la ruta deberá incluir además de los estudios técnicos y económicos, criterios ambientales. Dentro de los criterios ambientales para la selección y diseño de la ruta deberán ser considerados, entre otros, lo específicamente acá indicado, necesario para asegurar la sustentabilidad ambiental de la obra, sin desatender los indicados para la etapa de Construcción:

2.1.1. El trazado de la ruta deberá efectuarse minimizando al máximo los movimientos de suelos.

2.1.2. Siempre que los parámetros de diseño, las condiciones topográficas y la calidad de material lo permitan, se deberán diseñar carreteras con compensación de cortes y rellenos a fin de minimizar la necesidad de materiales de préstamos y vertederos de estériles de obra.

2.1.3. En caso de caminos existentes, si los parámetros de diseño lo permiten, deberán minimizarse las variantes y la afectación de áreas boscosas.

2.1.4. La ruta deberá atravesar la menor cantidad posible de cursos de agua, tanto permanentes como temporales.

2.1.5. Se preferirán suelos estables y con buena permeabilidad de manera de minimizar los problemas ocasionados por las aguas subterráneas en sitios con niveles freáticos poco profundos.

2.1.6. De ser factible, para trazas nuevas o variantes de trazas existentes, se deberán evitar las rutas con tramos de pendientes muy fuertes o prolongadas ya que a mayor pendiente mayores son los riesgos de erosión en las áreas contiguas al camino o carretera.

2.1.7. Una vez realizado el levantamiento topográfico de la traza de la carretera, con el objeto de prever las obras de ingeniería y rubros ambientales necesarios, deberán identificarse las zonas donde se potencie la desestabilización de taludes y rellenos, zonas inestables debido a fallas y fracturas; movimiento de las aguas subterráneas que puedan afectar la obra, ó donde ésta pueda alterar las líneas naturales de flujo, a fin de prever obras compensatorias, en cantidad suficiente.

2.1.8. Los suelos deberán ser analizados no solamente desde el punto de vista de su capacidad portante, sino además desde el punto de vista de su capacidad productiva agrícola, pecuaria y forestal, con el

objeto de evitar en lo posible el uso de las mejores tierras para obras de infraestructura vial y otras similares.

2.1.9. El análisis de los recursos hídricos, suelos y bosques se deben realizar a nivel de cuenca, contemplándose, entre otros, los siguientes aspectos: cantidad, calidad y distribución de los recursos, limitaciones de uso, redes de drenaje y cuerpos de agua que puedan ser afectados. Se deben considerar los aspectos climáticos que hacen más vulnerable a la red vial, tales como cambios atmosféricos, u ocurrencia de estos fenómenos, régimen de lluvias, temperatura y vientos.

2.1.10. En la etapa de Factibilidad deberá analizarse la red de drenaje con el objeto de tener una aproximación de las zonas inundables, las susceptibles a sufrir daños por crecidas extraordinarias, y otros fenómenos provocados por escorrentía superficial, para definir la reparación y/o implantación de obras de arte menores, puentes, u otras obras similares, los que deberán ser ajustados en la Etapa de Diseño.

2.1.11. Se deberá garantizar la condición de escurrimiento preconstrucción de todo drenaje natural, incluso de aquellas depresiones que conducen aguas superficiales transitoriamente. Consecuentemente el diseño de los puentes, alcantarillas, canales o de cualquier obra de arte destinada a conservar el drenaje natural deberá ser hecho en forma tal que pueda conducir y transportar los caudales máximos detectados.

2.1.12. La cota inferior de cualquier canal u obras de arte deberán ser tal que asegure el paso de aguas bajas en periodos de sequías.

2.1.13. Considerando que las **obras de drenajes en la Región Occidental** funcionan como vasos comunicantes debido a la topografía plana, y considerando además los múltiples cauces secos existentes no podrán aplicarse discrecionalmente los métodos de estudios hidrológicos tradicionales, debiendo el Consultor aplicar las tecnologías mas apropiadas para evitar los efectos barreras (retención de agua hacia aguas arriba de las carreteras; disecación y salinización de los suelos aguas abajo de las mismas). Consecuentemente, se deberá considerar, entre otros, lo siguiente[4]:

- Las obras de artes deben conducir el escurrimiento generado por precipitaciones que son drenadas por las mismas. La magnitud de este escurrimiento superficial puede ser determinada a través de técnicas comunes de análisis hidrológico.
- Además de este escurrimiento producto de tormentas, existe un flujo de masas de agua sobre la superficie desde el río Pilcomayo y otros cauces secos que deben ser tenidos en cuenta. Este flujo laminar de relativamente poca profundidad fluye a través de esteros desde el Pilcomayo hasta los tributarios del río Paraguay anualmente por periodos del orden de 2 a 3 meses o más.

Ubicación de áreas críticas:

- Considerando que la resolución de las cartas topográficas existentes en el país (esc. 1:250.000, 1:100.000 y 1:50.000, con curvas de nivel cada 10 m.) son totalmente inadecuadas para identificar diferencias de nivel a lo largo de la traza en la Región Occidental que permita el delineamiento de lugares bajos por donde se produzca un escurrimiento superficial, se deberán utilizar imágenes satelitales que ofrecen la mejor oportunidad para identificar la distribución y localización de las estructuras de drenaje a ser propuestas para el escurrimiento superficial.
- Es recomendable disponer de imágenes de varias estaciones húmedas a fin de determinar diferentes magnitudes de inundación. Aquellas con inundaciones menores podrán ser usadas para identificar los probables puntos bajos en la red de drenaje, mientras que las que reflejen inundaciones mayores podrían ser utilizadas para estimar la cantidad y distribución de los flujos.

[4] Fuente: EIA – Corredores de Integración del Occidente.

- Los trabajos de campo (normalmente relevamiento de secciones cada 100 m) no deberán limitarse a lo largo de la traza proyectada o existente, debiendo extenderse por lo menos 25 m. en ambos lados de la ruta a fin de identificar lugares bajos.

Criterios de Diseño de Alcantarillas:

- Tormenta de diseño: Las alcantarillas deben ser diseñadas para funcionar a 50% llenas para precipitaciones con 10 años de periodo de retorno y verificadas a 100% de su capacidad ("full flow condition") para 25 años. La primera condición es debido a que se puede esperar que las alcantarillas estén llenas de sedimento hasta un 50% de su interior gran parte del tiempo. Para precipitaciones con 25 años de tiempo de retorno, las velocidades serán mayores y se producirá el arrastre de los sedimentos.
- Diámetro mínimo: En el caso de que la diferencia de nivel entre el terreno natural y la rasante de la carretera sea adecuada, se recomienda un diámetro mínimo de 1000 mm, en base tanto a la operación como al mantenimiento.
- Cota de fondo: la base de la alcantarilla ("invert") deberá ser ubicada levemente por debajo del terreno natural (aproximadamente 25% del diámetro del tubo). Ello optimiza el uso efectivo de la sección de la alcantarilla, debido a que el flujo (para la precipitación de 10 años) tiene lugar en la parte central del tubo. Nuevamente se asume que la parte inferior (25%) de la alcantarilla estará cubierta de sedimentos la mayor parte del tiempo y que será erosionada durante las crecidas.
- Condiciones de control de entrada / salida: Con alcantarillas con flujo a media sección o con el objetivo de equilibrar los niveles de aguas arriba y aguas abajo del terraplén, el criterio de diseñar las alcantarillas bajo condiciones de control de entrada, como normalmente ocurre en obras viales, no es el más apropiado en la mayoría de los casos. Todas las alcantarillas deberán ser evaluadas también para condiciones de control de salida.
- Diferencia de nivel de agua: la diferencia entre el nivel de agua aguas arriba y aguas abajo de las alcantarillas refleja el grado de obstrucción que el terraplén impone al escurrimiento superficial del terreno natural. Las alcantarillas deberían ser dimensionadas de forma tal que la máxima diferencia de nivel entre aguas arriba y aguas abajo del terraplén sea de 0,10 m. Suponiendo que las alcantarillas tengan una longitud de 20 m, la capacidad de un tubo de 1000 mm de diámetro con flujo a media sección (25% de la parte inferior del mismo cubierta con sedimentos) es de aproximadamente 0,75 m^3/s, de acuerdo a la ecuación de Manning, con **n** (rugosidad) = 0,015. Si el caudal específico correspondiente al escurrimiento sobre la superficie es del orden de 3 $m^3/s/km$, el espaciamiento promedio requerido para alcantarillas de 1000 mm será de 4 por Km, es decir, intervalos de 250 m. Este sería el espaciamiento promedio a lo largo de una planicie de inundación. En el caso de zonas bajas con una extensión de 5 Km, delimitadas por áreas relativamente más altas, las 20 alcantarillas podrían ser ubicadas, por ejemplo, a intervalos de 100 m en los 2 Km centrales.
- Velocidad de escurrimiento en las alcantarillas: la velocidad de flujo en una alcantarilla de 1000 mm es de aproximadamente 1,7 m/s (menor a 2,0 m/s). Esta velocidad debería ser suficiente para permitir el paso de peces dentro de ella, excepto para el caso de tormentas o inundaciones muy severas.

2.1.14. En la selección de ubicación de **puentes** importantes, se deberán evitar sitios que produzcan riesgos de alteración de la geomorfología fluvial de la corriente a fin de evitar la inundación de las riberas. El análisis de la localización del puente debe incluir la revisión de las condiciones geomorfológicas y geológicas aguas arriba y aguas abajo del sitio escogido.

2.1.15. En el diseño de puentes se debe tener presente que superestructuras excesivamente peraltadas y las cercanías de los estribos produce un efecto óptico de estrechez, lo que representa peligro para los conductores.

2.1.16. Para la selección de luces y ubicación de pilas de puentes se deberán dar prioridad a aquellas que minimicen los riesgos de socavación en el entorno de las pilas y que genere menor posibilidad de

obstrucciones por ramas, raíces, embalsados o flotantes, o cualquier material que arrastre las aguas, siempre que técnicamente sea factible.

2.1.17. Aumentar la distancia entre pilas de puentes proyectados facilita el normal escurrimiento de las aguas, y consecuentemente disminuye la posibilidad de generarse efectos altamente nocivos para las condiciones ambientales, con la acumulación de todo tipo de residuos y basuras.

2.1.18. De las alternativas técnicas analizadas para los puentes, se deberá seleccionar aquellas que disminuyan la posibilidad de agradación de las aguas (disminución de la profundidad) por arrastre de sedimentos, lo que de producirse precisa de dragados puntuales para permitir la navegación de embarcaciones menores (para casos de cursos de agua navegables), que a su vez tiene efectos negativos sobre el ambiente.

2.1.19. Se deberá priorizar aquellos diseños que disminuyen el efecto remanso, que normalmente se presenta aguas arriba de puentes proyectados, además de aquellos con menor posibilidad de vertidos accidentales en la etapa constructiva.

2.1.20. Se deberán priorizar estructuras que se integren más íntimamente al ambiente en el cual será construido, de manera a considerar aspectos estéticos, además de aquellas que dan mejores condiciones de serviciabilidad, por ejemplo disminuyendo juntas de dilatación.

2.1.21. Se deberá identificar a lo largo de la ruta que se seleccione, y en la medida de los posible, sitios apropiados para la instalación de las estructuras temporales que requerirá el Contratista de la obra, así como sitios potenciales para la obtención de materiales pétreos, áreas de préstamos de suelos seleccionados, áreas de disposición final de estériles de obra, entre otros.

2.1.22. Cuando la vía atraviese zonas boscosas o en las áreas adyacentes al derecho de vía exista este recurso, (áreas protegidas o municipales u otras tierras públicas o privadas), se deberá cumplir con todas las reglamentaciones de las autoridades ambientales, municipalidades y otras que tengan jurisdicción en la protección de bosques y parques, prestando especial atención a lo relativo al control de incendios forestales.

2.1.23. Se deberá investigar si en el área de influencia se han producido inundaciones, deslizamientos de tierra, áreas degradadas y erosión que estén dentro o cercanos a la traza analizada, con el objetivo de desarrollar mapas de vulnerabilidad y prever dispositivos de control.

2.1.24. Se deberán identificar áreas con taludes inestables de macizos rocosos debido a fallas y fracturas, a fin de aplicar las medidas de prevención, mitigación o de corrección necesarias.

2.1.25. Se deberá trabajar coordinadamente con los responsables de la elaboración de Estudios Ambientales de las alternativas de proyectos analizados, a fin de incorporar los rubros ambientales. Todas las medidas ambientales correspondientes a los impactos directos emergentes del EIA deberán ser incorporadas en la etapa de diseño del proyecto, en los Planos, Planillas de Presupuestos, en las Especificaciones Técnicas Ambientales Particulares y en los Documentos de Licitación.

2.1.26. Se deberá facilitar a los responsables de los Estudios Ambientales toda la información relativa al Estudio de Factibilidad Técnica que podría facilitar la investigación y el desarrollo de medidas de mitigación de impactos adversos al ambiente y a la infraestructura vial.

2.1.27. Se debe asegurar que todos los aspectos técnicos-ambientales de los EIA, referentes a la gestión de áreas de influencia de corredores biológicos, áreas protegidas, áreas de amortiguamiento, entre otros, se incluyan en la etapa de diseño. Los rubros ambientales que deben ser incorporados, y analizados como parte del EIA son, entre otros, Señalización verde en tramos rectos y curvas pronunciadas, con la recomendación del tipo de vegetación y el mantenimiento necesario para las diferentes eco-regiones del país; Pantallas contra el ruido; áreas de descanso; otros no específicamente indicados pero necesarios para garantizar la sustentabilidad ambiental de la obra.

2.1.28. Toda explotación de áreas de préstamos deberá ser concebida y planificada de forma tal que al ser abandonadas no representen peligro para las personas o animales del área. No deberán dejarse excavaciones profundas o taludes susceptibles a deslizamientos. Para la Región Oriental el área

deberá ser revegetada y reacondicionada antes de ser abandonada. Consecuentemente se deberán planificar sistemas de drenaje pluviales temporales a los cuales se les deberá implementar trampas y barreras de sedimentación evitando que la mayor parte de los sedimentos alcancen los ríos u otros cursos de agua. Para la Región Occidental, atendiendo la escasez de agua dulce, y a pedido de los propietarios las áreas deberán acondicionarse para ser utilizadas como tajamares, para abrevadero de ganados y como reserva de agua. Consecuentemente se deberá prever una alambrada perimetral y la revegetación, de ser necesaria. A fin de evitar impactos visuales desde la ruta se deberá planificar dejar una cortina vegetal, y que el área no se visualice desde la carretera.

2.1.29. No se deberá planificar ó diseñar áreas de préstamos dentro del derecho de vía.

2.1.30. Si el estudio ambiental determina que las áreas de préstamo, áreas de diferentes usos ó de disposición de desechos, pueden afectar adversamente a humedales o que la descarga de materiales en dichos ecosistemas implique degradación, no se podrán aprobar dichas áreas para esos usos.

2.1.31. Cuando se demuestre a través del EIA la presencia de especies de flora y fauna amenazadas, endémicas o en peligro de extinción o que su hábitat podría ser alterado por la explotación de un área de préstamo, áreas de usos varios o de desechos, no se podrán usar tales áreas para esos fines.

2.1.32. En caso de proyectos de cortes en variantes o apertura de accesos en zonas de fuerte pendiente o zonas arenosas y donde se visualice un posible aporte de sedimentos a cuerpos hídricos, se deberá planificar la instalación de trampas de sedimentos (ejemplo: empalizados) para la retención de material procedente del corte de la vía.

2.1.33. En la etapa de factibilidad y/o diseño, los estudios ambientales deberán identificar los movimientos de las especies migratorias, que pueden ser interrumpidos por la vía, determinando las áreas más vulnerables. En tal caso debe preverse la construcción de pasos para fauna silvestre y otras medidas preventivas para no afectar sus poblaciones. Esta recomendación es prioritaria para obras en la Región Occidental.

2.1.34. Cuando una traza proyectada atraviesa por áreas donde el EIA reporte especies endémicas, amenazadas o en peligro de extinción, se deberá elaborar un plan de manejo para la conservación "in situ" de dichas especies, el cual deberá ser prioritario en el diseño para que pueda obtenerse el permiso correspondiente por parte de las autoridades ambientales.

2.1.35. En el caso de cortes que atraviesan áreas netamente ganaderas, se deberán prever estructuras de paso para el ganado.

2.1.36. Se deberá tener especial cuidado al diseñar las obras viales, con las excavaciones proyectadas en aquellas áreas donde pueden cortarse acuíferos y causar disminución u otros daños al nivel freático, alterando el abastecimiento de pozos para consumo humano y otros. Deberá por lo tanto, evitarse la remoción de capas superficiales de tierra encima de acuíferos, para así proteger el nivel freático de una contaminación eventual desde la superficie. En la región Occidental se deberá prestar especial atención a las profundidades evaluadas para áreas de préstamos u otros usos a fin de evitar la salinización de lentes de agua dulce. También se deben considerar las profundidades mínimas a las que se consiguen suelos aptos desde el punto de vista de la ingeniería.

2.1.37. Se deberá en esta etapa contemplar los aspectos paisajísticos, con el fin de lograr una integración de la obra vial con la armonía estética del área. Por ejemplo proyectar señalización verde en i). Tramos rectos importantes, a fin de minimizar la monotonía; ii). Zonas aledañas a puentes a fin de minimizar efectos ópticos de estreches, entre otros. Las parcelas de repoblación no deben tener formas geométricas.

2.1.38. Se deberá en esta etapa incluir las áreas a ser reforestadas, y que serán degradadas a consecuencia de la implantación de la obra, señalización verde, etc. Las especies y formas de las parcelas deberán ser las recomendadas en los EIA. Se deben usar especies de plantas propias de las eco-regiones o franjas limítrofes entre ecosistemas, por ser éstas más resistentes al viento y el fuego, para reforestación de las áreas adyacentes a la vía y otras a reforestar, ya que contribuyen a mejorar el hábitat de los animales silvestres y facilitar su migración.

2.1.39. Obras de Mitigación para conservar el componente abiótico[5]: A continuación se incluyen en términos generales medidas preventivas y correctivas relacionadas con el componente abiótico, que pueden implementarse simultáneamente, y que deberán considerarse en la etapa de diseño. Cabe resaltar que las mismas deberán ser analizadas exhaustivamente desde el punto de vista de la técnica de la Ingeniería vial, y no pueden ser aplicadas en forma genérica, sino que demandan el análisis de cada caso en particular, y según las eco-regiones afectadas por las carreteras. El listado es acompañado en algunos casos por figuras alusivas a las recomendaciones.

2.1.39.1 *Medidas para corregir y prevenir fallas de taludes – Control de Erosión* El Consultor de Diseño deberá identificar los sitios de alto potencial erosivo a fin de prever obras de protección contra la erosión. Con el diseño de las obras de corrección y prevención mencionadas se evitan efectos erosivos, socavación, sedimentación de cursos de agua, entre otros.

a. Medidas Correctivas

a.1. Disminución de la pendiente del talud dentro de las tolerancias establecidas en los parámetros de diseño, y las limitaciones del terreno: Es uno de los métodos más sencillos para mejorar la estabilidad de un talud. En las figuras 1, 2, y 4 incluidas a continuación se indica la forma más apropiada para un corte; y en la figura 3 para un terraplén.

Figura 1



Figura 3

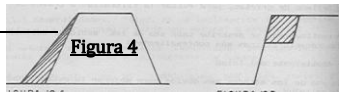

Figura 4

a.2. Uso de drenes y sub drenes

Dren Horizontal o de Penetración

a.3. Diseño y Construcción de bermas y escalonamientos

a.4. Filtros Longitudinales



[5] Fuente: Guía para la elaboración de estudios ambientales en carreteras – Universidad del Cauca – Instituto de Postgrado en Vías e Ingeniería Civil – Popayán Colombia. 1991

a.5. Diseño y Construcción de estructuras de retención

a.6. Implementación de muros

a.7. Trincheras estabilizadoras

a.8. Empleo de materiales estabilizantes

a.9. *Anclajes*, entre otros.

b. Medidas Preventivas

b.1. Revestimiento del talud: Para proteger los terrenos de la erosión en los taludes de terraplén, independiente de sus alturas, se establecerá una cobertura vegetal permanente (gramíneas, plantas rastreras o árboles) entre el borde del coronamiento y i) la zona de cuneta; y ii) todo el contra-talud, conforme el caso.

b.2. Colocación de pedraplenes en la base de los taludes.

b.3. Diseño y Construcción de cunetas de pie de terraplén y de coronación; Alcantarillas y obras de entrega, para recolección y control de aguas superficiales.

- Las cunetas de pie de terraplén o taludes inferiores deberán estar convenientemente diseñadas de manera a conducir la totalidad del agua de escurrimiento superficial que se origina en la carretera. Se deberán diseñar dentro de lo posible cunetas con desagües en tramos cortos, para evitar los riesgos de rebase.
- Las cunetas de coronación deben ser proyectadas para ser construidas en la parte superior del talud a una distancia promedio no inferior de 5 m., la cual debe ser trazada siguiendo las curvas de nivel y sus dos extremos deben buscar llegar hasta drenajes naturales del área.
- Todas las cunetas (coronación, protección de terraplén), deberán estar protegidas con una cobertura vegetal permanente y rastrera u otros materiales hasta un (1) metro de cada lado como mínimo para la protección apropiada de esas obras. Para pendientes longitudinales superiores al 5%, se revestirá las cunetas con materiales pétreos u otro más apropiado.
- Para proteger las cunetas contra la erosión, se deberán diseñar y construir disipadores de energía, conforme a la siguiente separación entre disipadores:

3% =< i < 4%	cada 20 metros
4% =< i < 5%	cada 12 metros
5% =< i < 7%	cada 8 metros

b.4. ***Cobertura Vegetal:*** El efecto de la vegetación es muy importante en la medida en que aumenta la pendiente trasversal, y por tanto debe propenderse en conservar la cobertura vegetal lateral de las carreteras, o prever acciones y costos para su reconstrucción.

En las figuras 5 y 6 se indican ejemplos de áreas que deben ser protegidos con vegetación arbustiva o arbórea permanente.

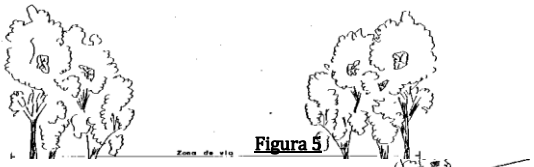

Figura 5

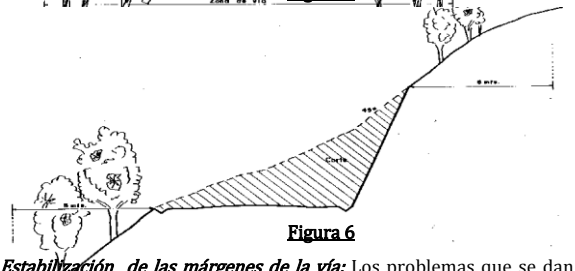

Figura 6

b.5. Estabilización de las márgenes de la vía: Los problemas que se dan en las márgenes de las carreteras con relación a la estabilidad de las mismas, se presentan en la medida en que la carretera se construye de zonas planas hacia áreas empinadas; es decir, en la medida en que la pendiente transversal del terreno se incrementa.

En las regiones planas, existen problemas mínimos con relación a sus márgenes; pero ya en zonas onduladas, es necesario prestar la mayor atención a las depresiones del terreno, las cuales sirven como medio natural de desagüe del área y por tanto pueden denominarse como cauces temporales, ya que por ellas discurre el agua, principalmente durante los periodos de lluvias.

Estas depresiones que se presentan en terrenos ondulados, deben ser consideradas con el fin de prever obras que permitan el normal escurrimiento de las aguas para evitar que la carretera se constituya en barrera o que las aguas rebasen por encima de la vía, haciendo que dichas aguas se conviertan en elemento de deterioro de la carretera.

El principal aspecto que debe considerarse es el de los drenajes naturales, sean ellos permanentes o temporales; ya que en todos los casos, es necesario establecer las estructuras que permitan el normal discurrir de las aguas y que el corte que se efectúa para la construcción de: la vía, la capa de rodadura y las cunetas; no se constituyan en elementos de obstrucción para el curso natural de ellas.

b.6. Pendiente de Equilibrio - Taludes y Contra-taludes: . Dependiendo de los estratos que serán removidos para la construcción, las condiciones de precipitación, la formación geológica o el suelo que se encuentra encima de ella, se requiere un ángulo de estabilidad para evitar la posibilidad de derrumbes, el cual deberá ser determinado por el Equipo de Diseño. No obstante

- Los taludes de terraplén menores de dos (2) metros de altura serán siempre de proporción 1:3. Los taludes de terraplén con altura igual o superior a dos (2) metros deben tener la proporción 1:2 y ser protegidos con una cobertura vegetal permanente de tepes de gramíneas.
- Los taludes de desmonte deben ser estables y no estar sujetos a la erosión o desmoronamientos. Los taludes de suelo máximos aceptables son de v=1; h=2. Para materiales de estabilidad superior, taludes con pendientes mayores pueden ser aceptables. Caso sea necesario, se deberá buscar la estabilidad a través de la construcción de gaviones de piedras (u otros materiales mas apropiados) u otra tecnología más económica e igualmente eficaz.

2.1.40. En el estudio de factibilidad y diseño del proyecto, en el cómputo métrico deberán incluirse los costos para mitigar o compensar todos los impactos ambientales potenciales directos identificados, analizados y valorizados en el correspondiente Estudio Ambiental, además de las que surjan de los estudios de ingeniería.

2.1.41. En los documentos de Licitación se indicarán el momento oportuno para poner en práctica las medidas ambientales mitigatorias o compensatorias y de reducción de efectos adversos, principalmente las medidas de reducción de riesgos de erosión, socavación y sedimentación de cursos de agua.

2.1.42. Rige además lo incluido en el numeral 2.2. ítem correspondiente a Protección de Taludes y Cunetas de las Especificaciones Ambientales para la etapa de Construcción.

2.1.43. Con el propósito de prever la señalización ambiental adecuada, se deberá investigar en estudios anteriores o en monografías del área de influencia del proyecto, si existen centros turísticos, áreas para paseos ecológicos, áreas protegidas, o si existen sitio o áreas de interés educativo y científico.

2.1.44. En todas las etapas del ciclo vial se debe tomar en cuenta la vulnerabilidad a desastres naturales y contemplar la previsión de los posibles fenómenos naturales y el apoyo a los programas de respuesta a emergencias, producidos por éstos, así como los de orden antrópico.

2.2 Especificaciones Ambientales Generales por Actividades Principales de la Etapa de Construcción

Las siguientes especificaciones correspondientes a las actividades más susceptibles de producir impactos ambientales negativos directos en la etapa de construcción, han sido diseñadas para amortiguar o evitar los efectos adversos más comunes, incluyéndose las medidas generales de protección de las principales variables del medio natural y social.

Entre los impactos más frecuentes en la etapa constructiva, se pueden mencionar los siguientes:

- Pérdida de cobertura vegetal;
- Afectación de especies vegetales cercanas;
- Destrucción de suelos agrícolas;
- Contaminación del suelo;
- Aparición de fenómenos erosivos;
- Desestabilización de taludes y laderas naturales;
- Compactación de suelo;
- Atropellamiento o ahuyentamiento de fauna;
- Disposición de material sobrante, o residuos orgánicos a media ladera o a cielo abierto sin ningún tratamiento;
- Obstrucción o alteración de drenajes;
- Contaminación de fuentes de agua superficial, sub-superficial o subterráneas;
- Inestabilidad de márgenes;
- Emisiones de polvos y partículas, con la consecuente contaminación del aire;
- Emisiones de gases y ruido;
- Cambios en el paisaje;
- Deterioro de infraestructuras de servicios existentes;
- Destrucción de viviendas y cultivos permanentes;
- Afectación de predios aledaños;
- Daños en monumentos o reliquias históricas o arqueológicas;
- Creación o agudización de conflictos culturales, entre otros.

Las Especificaciones Técnicas Ambientales Generales para la Etapa de Construcción han sido ordenadas siguiendo aproximadamente el orden cronológico de la programación de una obra y están destinadas para los Contratistas y Fiscalizadores de las diferentes obras viales.

Las normas generales inherentes a esta etapa han sido organizadas en las siguientes fases:

- Liberación del derecho de vía;
- Replanteo - Protección de infraestructuras de servicios y propiedades privadas;

- Construcción y Operación de Campamentos, Patio de maquinarias – Obradores - Fase de abandono;
- Contratación de Mano de Obra - Normas de Conducta;
- Instrucciones de Campo - Programa de Educación Ambiental;
- Limpieza de Franja de Dominio - Apertura y/o adecuación de Accesos – Caminos Auxiliares;
- Operación y Mantenimiento de equipos y maquinarias,
- Explotación de materiales de préstamos o canteras;
- Uso y Manejo de Explosivos;
- Plantas Industriales - trituradoras, asfálticas, de suelos y/o de concreto;
- Remoción de obras existentes;
- Ejecución de Movimiento de suelos: Excavaciones; Cortes y rellenos o terraplenes;
- Transporte y Manejo de Materiales
- Disposición de basuras, desechos y desperdicios;
- Protección del Patrimonio Arqueológico, Etnológico e Histórico;
- Establecimiento de obras de drenaje;
- Medidas para protección de taludes y cunetas;
- Construcción de puentes y obras especiales;
- Construcción de túneles;
- Extendido y compactación de capas de rodadura;
- Transporte de cargas peligrosas;
- Protección del Aire - Mitigación del Polvo atmosférico;
- Mitigación del ruido;
- Protección de Fauna y Flora;
- Protección de los cuerpos de agua;
- Demarcación y señalización temporal y definitiva; y
- Limpieza final de la obra;

2.2.1 *Liberación del Derecho de Vía*

2.2.1.1 El Estado, a través del MOPC ejecutará todas las acciones (avalúo, acuerdo con los propietarios, expropiación y/o indemnización) que guarden relación con la liberación de la franja de dominio, previo al inicio de la construcción, procediendo con la emisión de la orden de inicio a la entrega del terreno al Contratista.

2.2.1.2 El Contratista no podrá intervenir en las negociaciones para la indemnización a los dueños de la propiedad, la cual es de responsabilidad única y exclusiva del Ministerio de Obras Publicas y Comunicaciones – MOPC, quien lo deberá implementar por administración ó a través de servicios tercerizados.

2.2.1.3 El Contratista no desarrollara ninguna actividad de cualquier naturaleza en terrenos de propiedad privada sin la previa autorización del dueño o de la comuna, según sea el caso, debidamente ejecutada y notariada y con visto bueno de la Fiscalización y de la Supervisión Ambiental Para el caso de variantes será necesario la autorización del propietario, lo mismo que al inicio de cualquier demolición de estructura existente, alambradas a trasladar, entre otros, deben ser ejecutados en coordinación y acuerdo del afectado.

2.2.1.4 Será obligación del Contratista la tramitación y gestión de la aprobación ante los diversos Organismos, Entes y Empresas, públicas, estatales o privadas, de jurisdicción nacional, departamental o municipal y personas físicas o jurídicas, de todos los permisos, autorizaciones y/o aprobaciones necesarias para la extracción y obtención de los materiales necesarios para los mismos, cuando corresponda, su transporte, construcción del ítem y traslado y depósito de los desechos resultantes. Asimismo deberá obtener las autorizaciones necesarias para la implantación de obradores.

2.2.1.5 En resumen, a menos que el Comitente expresamente disponga lo contrario, el Contratista será responsable por las gestiones y autorizaciones que haya que obtener para el uso de los terrenos situados fuera de la franja de dominio.

2.2.2 *Replanteo - Protección de* infraestructuras de servicios y propiedades privadas

2.2.2.1 Los Oferentes, Contratista y Fiscalización, deberán tener pleno conocimiento de las ETAGs, ETAPs, estudios inherentes a la obra, leyes y normas que se mencionan en esta Sección, y de otras no específicamente mencionadas pero aplicables al tipo de obra, y el desconocimiento no los exime de su responsabilidad de implementarlas.

2.2.2.2 Toda empresa constructora que licite o que sea adjudicada para la ejecución de la obra, debe inspeccionar el sitio de la obra propuesta, estudiar las características de la misma y su relación con el entorno natural y antrópico, sus dificultades, desafíos, la magnitud y las medidas ambientales y de protección y conservación de los recursos naturales a implementar previstas en los documentos del Contrato de obra. El Contratista, conjuntamente con la Fiscalización deberán identificar si existen rubros ambientales no previstos o insuficientes pero necesarios para garantizar la sustentabilidad ambiental de la obra, y elevar a consideración de la Dirección pertinente del Comitente (DV; DCV; etc.), a través de la UA.

2.2.2.3 Si los trabajos se realizan por administración estatal, también se deberán observar las normas indicadas en el numeral precedente.

2.2.2.4 El Contratista, como responsable de la implementación de todas las medidas ambientales incluidas en los documentos del Contrato y definidas por el Comitente, deberá programar convenientemente la ejecución de tales medidas ambientales, y elevar a consideración del Comitente a través de la Fiscalización.

2.2.2.5 A fin de asegurar el mantenimiento de servicios existentes en las áreas de influencia directa, antes del inicio de las obras el Contratista deberá solicitar de las distintas entidades los planos de localización de redes de servicios de la zona que puedan ser afectadas por la construcción.

2.2.2.6 El Contratista deberá confeccionar una lista de los puntos o zonas de la obra que afecten a propiedades públicas o privadas y a competencias de organismos oficiales, identificando a todos ellos e informando a la Fiscalización del estado y trámite de los permisos y licencias necesarios, y en su caso, la forma en que pueden afectar a la viabilidad del Proyecto.

2.2.2.7 El Contratista deberá tomar todas las precauciones necesarias para evitar todo tipo de daño a personas o bienes de cualquier naturaleza, incluidas las propiedades aledañas a la traza de la obra, siendo único y exclusivo responsable del resarcimiento de los daños y perjuicios que la obra y/o sus dependientes ocasionen a aquellas.

2.2.2.8 Deberá tenerse en cuenta el problema de la accesibilidad para los frentistas durante la construcción, previéndose los accesos peatonales y vehiculares provisorios a sus propiedades.

2.2.2.9 Al replantear el trazado o revisar el replanteo ya materializado en el terreno el Contratista y su Especialista en Medio Ambiente deberá revisar la zona junto con la Fiscalización y el Fiscal Ambiental. Esta comisión tendrá la responsabilidad de revisar la localización de los campamentos, las canteras o zonas de préstamos de materiales, áreas previstas para disposición final de residuos, entre otros.

2.2.2.10 Se deberá asegurar que todos los aspectos ambientales contenidos en las fases de planificación y diseño, con relación a la incorporación de los programas de protección de los recursos naturales de las áreas protegidas o corredores biológicos, sean debidamente implementados.

2.2.2.11 Se deberá coordinar y acordar documentadamente con las autoridades municipales la utilización de los servicios de recolección y disposición final de residuos sólidos provenientes de campamentos, además de la colocación de parte de estériles de obras en los vertederos municipales en operación, de existir.

2.2.2.12 Previo al inicio de las actividades de movimientos de suelo se deberán verificar las recomendaciones establecidas en los diseños con relación a las obras que garantizarán la estabilidad de los taludes de corte y terraplén de la vía. De acuerdo al tipo de material a excavar y a la altura del corte, se deben controlar los fenómenos geomorfodinámicos tales como deslizamiento y erosión.

2.2.3 *Construcción y Operación de Campamentos, Patio de maquinarias – Obradores – Fase de Abandono*

En la construcción y operación de campamentos se pueden presentar diversas afectaciones sobre el entorno, relacionadas principalmente con:

- La remoción y afectación de la cobertura vegetal;
- Cambios temporales en el uso del suelo y en sus propiedades físico-químicas;
- Emisiones de gases y ruidos;
- Emisión de partículas;
- Aporte de aguas residuales domésticas;
- Sedimentos;
- Lubricantes e hidrocarburos a cuerpos hídricos;
- Modificación de flujos de agua;
- Ahuyentamiento de fauna;
- Incremento de las actividades de caza;
- Alteración de las costumbres y cultura de comunidades cercanas;
- Demanda de mano de obra;
- Demanda de servicios públicos;
- Demanda de bienes y servicios;
- Aumento de riesgo de accidentes;
- Cambios negativos en la percepción del paisaje, entre otros.

El Contratista realizará todas las construcciones que sean necesarias para instalar su obrador, las comodidades exigidas para el personal y demás obras accesorias temporarias tales como cercas, portones, sistema de alumbrado, instalaciones para aprovisionamiento de agua y energía eléctrica, evacuación de líquidos cloacales, pluviales y sistema de drenajes, otras necesarias de cualquier naturaleza que puedan evitar la perturbación del medioambiente natural y social.

2.2.3.1 Los campamentos deberán estar localizados fuera de las periferias de áreas pobladas (2000 m. como distancia mínima). El Contratista deberá elaborar un plano topográfico con curvas de nivel cada 50 cm. en terrenos planos y de 1 m. en terrenos ondulados, a fin de definir las estructuras de protección y las medidas ambientales contra: erosión, ruido, emanaciones de polvo, disposiciones de basuras, olores desagradables y todo aquello que afecte la higiene, la salud y el ambiente de los trabajadores asignados a la obra y de los asentamientos humanos cercanos. Las condiciones de drenaje naturales deben ser buenas.

2.2.3.2 Se deberá localizar el campamento teniendo en cuenta los vientos predominantes, en zonas favorables en relación a la dispersión de poluentes generados por la obra (polvo de trituración, humos de usinas de asfalto) o áreas de talleres, lavado y expendio de combustible.

2.2.3.3 Previo a la instalación del campamento, el Contratista presentará como parte del Plan de Acción Socio-ambiental, un croquis detallado, mostrando la ubicación del mismo, sus partes y los detalles necesarios para aprobación de la Fiscalización y la verificación del cumplimiento de estas Especificaciones. Además, deberá presentar un registro fotográfico de la situación previa a la obra, para asegurar su restitución plena, en la fase de abandono.

2.2.3.4 Se deberán respetar al máximo las condiciones ambientales existentes en el sitio propuesto, con mínimas modificaciones de manera tal que al finalizar la obra se proceda al desmantelamiento, remoción y disposición final adecuada de los residuos resultantes. Las áreas utilizadas deberán asemejarse lo más posible al estado previo a la instalación del obrador y solo podrán permanecer los elementos que signifiquen una mejora o que tengan un uso posterior claro y determinado en el lugar y/o en los documentos de Contrato.

2.2.3.5 El área seleccionada debe contar con la aprobación de la Supervisión Ambiental del MOPC, a través de la Fiscalización debiendo evitarse la elección de sitios ambientalmente frágiles, cercanías de comunidades indígenas, proximidades a reservas naturales, ríos, arroyos o cursos de agua permanentes.

2.2.3.6 Cuando se verifique que la instalación de obradores según la ubicación prevista en el numeral 2.2.3.1 generará mas deterioro al ambiente natural y antrópico, los campamentos podrán ubicarse

dentro del perímetro del centro poblado de una comunidad, siempre que se cuente con el conocimiento y anuencia de sus pobladores debidamente representados y con participación de sus autoridades municipales. Las condiciones de tal permanencia deberán ser negociadas entre el Contratista y los representantes de la comunidad. El Contratista presentará a la Fiscalización el permiso de la jurisdicción municipal que corresponde, junto con la autorización del propietario.

2.2.3.7 El Contratista conjuntamente con la Fiscalización serán responsables de evitar que se ubiquen campamentos u otras instalaciones semi permanentes en áreas con riesgos de generación de efectos ambientales negativos por su proximidad a asentamientos indígenas, zonas urbanas y/o comunales, que como escuelas, hospitales, iglesias, etc. puede dar lugar a la creación de conflictos por ruidos, por contaminación de aguas o por la presencia de obreros que puedan incidir en las condiciones de vida o culturas de la población aledaña.

2.2.3.8 Durante la construcción del campamento se evitara al máximo la remoción de la cobertura vegetal, restringiéndola al área estrictamente necesaria para albergar las instalaciones previstas en las Especificaciones Técnicas de la obra. Si en el área seleccionada existen árboles nativos o implantados los mismos deberán ser preservados, aunque este hecho represente el cambio de la distribución de infraestructuras previstas.

2.2.3.9 En caso de zonas de bosques, donde empresas contratistas deban instalar sus campamentos, estos deberán gestionar y acreditar la autorización expresa del Servicio del Estado al cual compete el manejo del recurso forestal, además de la aprobación del Comitente, debiendo controlar que los obreros eviten el talado de árboles salvo si fuere necesario para la implantación y limpieza del sitio del campamento.

2.2.3.10 Los campamentos en zonas de bosques deberán estar rodeados por una faja perimetral limpia de 10 m. de ancho, para que sirva de brecha contra incendios. La remoción y eliminación de la vegetación nunca debe hacerse con fuegos o quemas controladas en el sitio. Para la deforestación del área del campamento, se contará con el permiso previo y una vez concluidas las obras, los sitios deberán ser reforestados.

2.2.3.11 Se deben evitar zonas ambientalmente sensibles como lugares de anidación, reservorios naturales de agua como nacientes, lagunas, zonas próximas a restos arqueológicos, etc. En el perímetro de las áreas afectadas se construirán canales destinados a conducir las aguas de lluvia y escorrentía al drenaje natural más cercano, sin provocar daños. Se debe seleccionar lugares planos con una suave pendiente que permita la evacuación de las aguas de lluvia sin provocar procesos erosivos.

2.2.3.12 El suelo vegetal proveniente de la remoción de la vegetación deberá ser almacenado y protegido para su utilización en el proceso de restauración en la etapa de clausura del campamento u otra parte de la obra.

2.2.3.13 En la construcción de campamentos se evitará en lo posible realizar cortes de terreno, rellenos, y remoción de vegetación.

2.2.3.14 Los campamentos deberán ser construidos preferentemente con materiales prefabricados.

2.2.3.15 Las áreas de dormitorios y comedores del campamento deberán estar localizadas a no menos que 50 metros de distancia de los talleres de servicio y de la estación de expendio de combustibles, para mitigar ruidos, vibraciones, emanación de gases y polvo que puedan afectar a los trabajadores.

2.2.3.16 Los efectos que surgen como consecuencia de la presencia de efluentes tales como aguas negras, desperdicios y materiales de desecho, entre otros, serán los aspectos primordiales a eliminar por medio de instalaciones adecuadas en los campamentos.

2.2.3.17 Los aspectos de bienestar social, salubridad, locales apropiados para la preparación y consumo de alimentos, seguridad, los servicios básicos – agua potable; baños instalados con cámaras sépticas, y pozo absorbente – deberán ser provistos en forma permanente por los Contratistas, durante todo el tiempo que dure la obra. Los campamentos deberán cumplir con las normas ambientales y de salubridad e higiene nacionales, regionales o locales. En caso de existir redes públicas el Contratista deberá utilizarlos, para lo cual presentará a la Fiscalización los permisos de captación de agua y/o de disposición de efluentes emitidas por las instituciones responsables.

2.2.3.18 Las cámaras o tanques sépticos deben estar ubicados a no menos de 15 m de las viviendas u oficinas; a 100 m de los cursos de agua y 180 m de las fuentes de agua. Como tratamiento de los efluentes sanitarios al utilizar tanque o fosas sépticas se garantizara que permitan la sedimentación y digestión de los lodos y deberán contar con tapas por donde extraerlos.

2.2.3.19 Para el manejo de residuos sólidos dentro del área de campamentos y obradores se exigirá la utilización de basureros con tapas en cantidad suficiente, y el acopio de los que contienen material orgánico se efectuará en bolsas de plásticos de alta resistencia, previo al depósito en los basureros. Para campamentos ubicados en áreas donde se cuenta con recolección municipal, el Contratista deberá prever la utilización de contenedores, los cuales una vez llenados deben ser vaciados en el vertedero municipal.

2.2.3.20 Los residuos sólidos generados en obradores y campamentos se trasladarán para su disposición final en vertederos municipales de la zona o se depositarán adecuadamente en rellenos sanitarios preparados ad hoc (Fosa de residuos sólidos). En cualquier caso el Contratista presentará para aprobación de la Fiscalización como parte del PASA, el plan de gestión de residuos sólidos, con las autorizaciones y permisos que correspondan.

2.2.3.21 Cuando no se cuenta con recolección municipal se deberá optar por el relleno sanitario. Las fosas deberán estar ubicadas lo más lejos posible de algún depósito de agua, comedor y dormitorios de obreros, y una vez depositados los desperdicios, diariamente se deberá lanzar tierra para minimizar riesgos de contacto con moscas, o la generación de criaderos de ratas cucarachas y otros insectos, a fin de evitar la contaminación ambiental del medio. Un detalle que debe considerarse para la ubicación de los desperdicios es la dirección del viento predominante en la zona. No se permitirá la quema de las basuras.

2.2.3.22 Quedará expresamente prohibido el vertido de aceites y grasas provenientes de las maquinarias (por lavado in situ de la misma) al suelo y/o cuerpos de agua, debiendo preverse áreas específicas de talleres y lavados de equipos, además de la disposición final adecuada de los mismos. Los lavaderos de vehículos, equipos y maquinarias deberán contar con desarenadores y trampa de grasas.

- **Trampa de Grasas:** Consiste en una caja cubierta provista de una entrada sumergida y una tubería de salida que parte de cerca del fondo. Su función es la de separar las grasas y jabones de aguas negras provenientes de cocinas, lavaderos y áreas de lavados de vehículos. Sus dimensiones dependen de las personas servidas o el volumen de maquinarias que serán objeto de limpiezas y mantenimientos. Deberán ubicarse entre las tuberías que conducen aguas de cocinas y lavaderos y el tanque séptico. Ver gráfico esquemático a continuación.

Trampa de Grasas

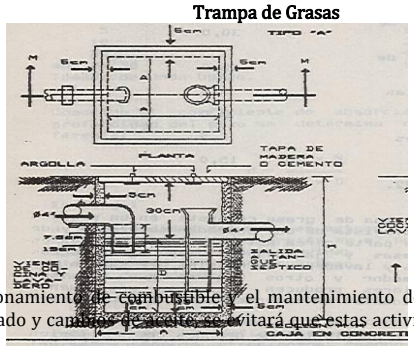

2.2.3.23 En el aprovisionamiento de combustible y el mantenimiento del equipo móvil y maquinaria, incluyendo lavado y cambios de aceite, se evitará que estas actividades contaminen los suelos y las aguas.

2.2.3.24 Para depositar escombros o materiales no utilizados y para retirar todos los residuos inertes de tamaño considerable hasta dejar todas las zonas limpias y despejadas, el Contratista deberá seleccionar una o más localizaciones adecuadas, en lugares que no constituyan causas de desestabilización o fuente de contaminación, que deberán ser aprobadas por la Fiscalización. Se preferirán aquellos lugares en donde un relleno puede ser utilizado por la comunidad como el

caso de terraplenes para campos de juego, o para restaurar canteras abandonadas. El o los depósitos de escombros con capas superpuestas no se elevarán por encima de la cota del terreno circundante. La última capa deberá ser de suelo orgánico, de manera a permitir restaurar la configuración del terreno y la vegetación natural de la zona.

2.2.3.25 Para los residuos peligrosos rigen las normas sobre manipulación, transporte y disposición final especificadas en las leyes y en sus decretos reglamentarios vigentes. Los depósitos de residuos peligrosos deben estar a no menos de 300 m de talleres, expendio de combustibles, viviendas y oficinas.

2.2.3.26 Los materiales peligrosos (combustibles, lubricantes, bitúmenes, aguas servidas, deshechos, etc.), deberán transportarse y almacenarse con las condiciones tales que garanticen la seguridad además de evitar potenciales contaminaciones. Ver además el numeral correspondiente a Transporte de Residuos Peligrosos mas adelante.

2.2.3.27 Para el manejo de neumáticos, filtros y/o repuestos de vehículos y maquinarias en desusos se deberá prever un área bajo techo para su disposición transitoria, hasta su envío al área de disposición final, dado que acumulan agua y se convierten en focos de multiplicación de mosquitos y otros insectos (potenciales vectores de enfermedades).

2.2.3.28 En zonas donde no se cuente con energía eléctrica, se deberá optar por el uso de generadores de energía, y atendiendo que los mismos producen ruido, vibraciones e interferencias en las telecomunicaciones, deben estar ubicados en áreas alejadas de viviendas y oficinas.

2.2.3.29 Los campamentos deberán contar con equipos de extinción de incendios, además de cumplir con los reglamentos que regulan la seguridad industrial y salud ocupacional, desarrollado en el Capítulo 5 de estas Especificaciones.

2.2.3.30 Los campamentos, todas sus instalaciones y servicios básicos, aprobados por la Fiscalización, deberán mantenerse en perfectas condiciones de funcionamiento y limpieza durante todo el desarrollo de la obra hasta la fase de abandono.

2.2.3.31 Todos los campamentos deberán estar provistos de una señalización apropiada tanto al ingreso como dentro del predio. Los patios y áreas de estacionamiento deberán contar con iluminación nocturna, y se deberá garantizar en forma segura la maniobra de equipos y maquinarias.

2.2.3.32 Los campamentos serán desmantelados una vez que cesen las obras, dejando el área en perfectas condiciones e integrada al medio ambiente circundante. Se recubrirá el sector con suelo vegetal y especies herbáceas (que deberá definir el especialista ambiental del Contratista), mediante siembra y/o entepado, además de la reforestación.

2.2.3.33 En el caso que esté previsto que sus instalaciones pudieran ser donadas a las comunidades locales para beneficio común, como para ser destinados a escuelas o centros de salud, el Contratista deberá presentar para aprobación de la Fiscalización el convenio de donación donde consten las condiciones en que se entregarán las instalaciones y la responsabilidad de su mantenimiento.

2.2.3.34 En caso que esté previsto que las instalaciones sean entregadas al MOPC u otra institución, el Contratista deberá garantizar que la misma se realice en las mejores condiciones de operación y conservación.

2.2.4 Contratación de Mano de Obra – Normas de Conducta

El personal técnico y obrero del Contratista y la Fiscalización deben cumplir con ciertas normas de conducta que aparecen en los contratos de trabajo, además de lo específicamente indicado en este numeral, y el incumplimiento o la infracción a estas normas, dependiendo de su gravedad podrá estar sujeto a multas, a despidos del trabajo, o a acciones previstas en la Legislación aplicable al tema.

2.2.4.1 El Contratista, para todos los requerimientos de mano de obra especializada o no, necesarias para la realización de sus trabajos, deberá dar prioridad a la mano de obra ociosa Local y/o Regional. Si se contratara personal extranjero, éste deberá tener residencia legal en el país.

2.2.4.2 El Contratista y la Fiscalización deberán tomar las medidas y precauciones necesarias a fin de evitar la generación de conflictos sociales, políticos o culturales y para prevenir tumultos o desórdenes por parte de los obreros y empleados contratados por ellos o por sus Subcontratistas, así como para la preservación del orden, la protección de los habitantes y la seguridad de los bienes públicos y privados dentro del Sitio de la Obra y en sus alrededores.

2.2.4.3 El Contratista o Subcontratistas no podrán vender, dar, poseer, permutar o de otro modo disponer de bebidas alcohólicas, drogas o cualquier clase de armas, municiones y explosivos a ninguna persona, ni permitirá ni tolerará tales ventas, entregas o posesión, por parte de sus agentes o empleados en los sitios de obras, y áreas de campamentos o plantas industriales. Será responsabilidad del Contratista poner en conocimiento de estos hechos a la autoridad competente para que aplique las medidas que correspondan. Inmediatamente dará conocimiento a la Fiscalización de cualquier hecho que se produzca. Esta Norma también es aplicable al personal técnico de la Fiscalización.

2.2.4.4 Queda estrictamente prohibida la caza y la pesca en los sitios de obra, y áreas afectadas. Todo el personal involucrado en la obra debe estar obligado a acatar la prohibición de cazar en el área de influencia del proyecto, aún en los días feriados, de descanso y/o domingos.

2.2.4.5 No se permitirá la compra o trueque de animales silvestres.

2.2.4.6 Los empleados y obreros del Contratista no podrán poseer o portar armas de fuego, explosivos, cañas o redes de pesca u otros equipos relacionados con prácticas de caza y pesca en los Campamentos.

2.2.4.7 No se permitirá la tala innecesaria de árboles, ni tampoco la generación de fuego o fogatas que podrían propagarse y producir incendios incontrolables.

2.2.4.8 El Contratista deberá remitir a la Fiscalización, a su requerimiento la nómina del personal ocupado, clasificado según trabajos y especialidades.

2.2.4.9 La Fiscalización tendrá facultades para exigir el retiro inmediato de cualquier empleado, profesional, técnico u obrero que comprobadamente observase mala conducta y no cumpliese con las normas acá indicadas.

2.2.5 *Instrucciones de Campo – Programa de Educación Ambiental*

La construcción de un proyecto vial demanda la contratación de un importante número de personal obrero, de mando medio y técnicos superiores, por un periodo largo. Estas personas serán las responsables o partícipes de las actividades que pudieran tener algún efecto adverso en el medio socio-ambiental, motivo por el cual es necesario que el Contratista establezca programas de capacitación ambiental vial y en el uso y aplicación de las ETAGs, los cuidados y recomendaciones insertos en el EIA y las otras disposiciones, a todos los niveles.

2.2.5.1 Antes de iniciar las obras el Contratista, preparará como parte del PASA, un Programa de Educación Ambiental para obreros y técnicos de la construcción, que deberá elevar para análisis y aprobación de la Supervisión Ambiental, a través de la Fiscalización, y organizar seminarios - talleres en los campamentos de obra.

2.2.5.2 Se deberá elaborar un manual educativo y trípticos que contendrán aspectos relacionados a seguridad laboral, higiene, y normas contempladas en las ETAGs, además de las medidas preventivas a considerar en la construcción de los diferentes rubros, haciendo conocer los cuidados en cuanto a compactación de suelos, corte de la vegetación, derrame de combustibles y lubricante, área de acumulación de residuos y material inutilizable entre otros.

2.2.5.3 Se deberán realizar Charlas y como mínimo dos Seminarios-talleres, a dos niveles, a técnicos profesionales, capataces y mano de obra calificada, de manera que puedan servir como agentes multiplicadores; y al personal obrero afectado a la obra.

2.2.5.4 El Contratista conjuntamente con el Fiscal Ambiental, convocará y desarrollará los talleres previstos.

2.2.6 *Limpieza de Franja de Dominio - Apertura y/o adecuación de Accesos – Caminos Auxiliares*

En la construcción de vías se entiende por desmonte desbroce y despeje la desaparición total de la cobertura vegetal que se encuentra en la zona de calzadas, banquinas, bermas y cortes proyectados para la conformación de la estructura vial. Esta actividad constituye una de las principales acciones generadoras de impactos negativos sobre el ecosistema, pues conlleva inicialmente los siguientes impactos:

- Pérdida de la cobertura vegetal;
- Pérdida del sotobosque;
- Pérdida de suelo;
- Aumento de la escorrentía superficial;
- Favorece la generación de especies invasoras que cambian la composición y estructura externa de la vegetación original y produce fragmentación de hábitats;
- Rompe el equilibrio del ecosistema;
- Pérdida de la diversidad biológica;
- Aumento de la presión sobre el recurso bosque y cambios negativos en la percepción del paisaje;
- Obstrucción del drenaje natural;
- Corta las vías migratorias de la fauna silvestre.

El manejo de la apertura y adecuación de franjas de dominios, y accesos deberá realizarse siguiendo las siguientes normas generales:

2.2.6.1 Con el fin de preservar la flora característica de la zona y evitar deforestaciones innecesarias, el desbosque, desbroce y limpieza de la franja de dominio se deberá realizar en los anchos mínimos compatibles con las necesidades de la obra y de la seguridad de obreros y transeúntes en cuanto a garantizar la visibilidad y evitar de esta forma accidentes. Esta recomendación permitirá mantener la mayor superficie posible con la cobertura vegetal existente principalmente en aquellas zonas donde los suelos son fácilmente erosionables.

2.2.6.2 Para el caso de variantes, antes de iniciar los trabajos, los levantamientos topográficos deben garantizar y limitar el área a afectar, a fin de evitar errores en el alineamiento.

2.2.6.3 Todos los árboles, que no representen riesgos a la seguridad de la obra por su ubicación dentro de la franja de dominio, deberán ser mantenidos, evitando perdidas irreversibles de la vegetación.

2.2.6.4 El desmonte de tramos ambientalmente vulnerables se deberá realizar bajo la dirección y supervisión de los especialistas ambientales del Contratista y Fiscalización. Los árboles de valor genético, histórico, paisajístico, endémicos, amenazados, en peligro de extinción o que por su edad y/o calidad merezcan el calificativo de monumento natural, situados dentro de los límites o cercanos al derecho de vía, no serán removidos sino que, más bien, serán protegidos en forma satisfactoria.

2.2.6.5 En el caso de árboles dentro de la franja de dominio, que posean alto valor genético, histórico o cultural y que puedan ser removidos a otro lugar, deberán ser trasladados utilizando las técnicas correspondientes y aprovechando la maquinaria utilizada en la apertura de variantes, de tal manera que se asegure su supervivencia en el nuevo sitio donde pueda desarrollarse adecuadamente.

2.2.6.6 Los árboles que necesariamente deban ser removidos, deberán ser desramados y tumbados en tal forma que no se dañe la vegetación, estructuras, líneas de transmisión u otras propiedades adyacentes. La caída de los árboles debe hacerse en dirección al eje de la futura vía ya despejada, a fin de evitar el daño a los árboles adyacentes y dañar o destruir la regeneración natural de las especies circundantes. En condiciones muy desfavorables a la caída deseada del árbol, ésta se debe orientar con ayuda de piolas, cables mecánicos, molinetes, etc.

2.2.6.7 La tala preferentemente deberá ser manual, con motosierra y herramientas menores, a fin de evitar daños a los suelos y a la vegetación cercana, excepto en aquellos lugares donde se deben extraer raíces para evitar daños a la infraestructura vial.

2.2.6.8 Los árboles a talarse por obstaculizar el derecho de vía u otra razón, deberán ser utilizados en la instalación de cercas vivas, siempre y cuando cumplan con las condiciones bióticas necesarias, y

en caso contrario buscar otros usos dentro o fuera de la obra que no sea la quema del material. Los árboles que no son reutilizados deberán ser apilados y entregados al titular de la propiedad afectada y en caso que este no los quisiere la Fiscalización definirá su destino.

2.2.6.9 La tala produce un impacto negativo irreversible, por lo que se debe planear estrictamente el aprovechamiento de la vegetación a afectar, sin sobrepasar el derecho de vía.

2.2.6.10 Las ramas o troncos de diámetros pequeños se deben cortar y apilar adecuadamente, para su aprovechamiento y a fin de disminuir el riesgo de incendios. Será de exclusiva responsabilidad del Contratista tomar todas las precauciones necesarias para prevenir e impedir posibles incendios forestales de campo, en cualquier área involucrada en la construcción de las obras.

2.2.6.11 La capa más fértil removida del suelo, donde se concentran las mayores cantidades de materia orgánica correspondiente a un promedio de espesor entre 15 a 30 cm, transitoriamente se deberá acopiar en el costado de caminos alternativos, para luego ser almacenado, con fines de su reutilización en tareas previstas como compensación de la erosión y/o recomposición de áreas degradadas. Este suelo deberá ser almacenado en lugares próximos a las áreas donde se la reutilizarán, en pilas de alturas no mayor a 1, 5 m, y deberá ser protegido.

2.2.6.12 El material resultante de la limpieza del terreno y que no sea utilizado como revestimiento de taludes o base para empastado, será propiedad del Contratista quien deberá retirarlo fuera de los límites del camino, previa autorización de la Fiscalización.

2.2.6.13 El Contratista deberá tomar todas las precauciones, incluyendo la aplicación de medidas temporales o permanentes, para controlar la erosión y evitar o minimizar la sedimentación de los arroyos, lagos, lagunas y embalses.

2.2.6.14 En la franja de dominio, en coincidencia con los frentes de obra se deberán construir caminos auxiliares o de servicio que provea una faja de 4 metros de ancho destinado al tránsito de vehículos, tanto los utilizados para la obra, como de particulares que transitan por el tramo, como una medida compensatoria que garantice el libre tránsito.

2.2.6.15 En el camino de servicio que es abierto para uso provisorio durante las obras y para permitir una operación más eficiente de las máquinas y equipos de construcción, se deberá limitar el corte de la vegetación a lo netamente necesario, evitando la eliminación o descortezamiento de árboles; y evitando la compactación de suelos fuera de los mismos.

2.2.6.16 Los caminos auxiliares de acceso a áreas de explotación de materiales e insumos (agua, suelo seleccionado proveniente de préstamos, etc.), se deberán ejecutar los cortes de vegetación netamente necesarios, dejando una cortina forestal de manera a reducir impactos visuales desde la traza del camino.

2.2.6.17 Todos los caminos auxiliares, a partir del momento en que se tornen innecesarios, serán perfilados de manera a evitar que los mismos se conviertan en áreas de escurrimiento de aguas superficiales que podrían dar origen a erosión o socavación, y llegado el momento, si no se produce la regeneración natural de la vegetación se procederá a su recuperación a las condiciones preconstrucción.

2.2.7 Operación y Mantenimiento de Equipos y Maquinarias

Las siguientes medidas están diseñadas para prevenir el deterioro ambiental, evitando conflictos por contaminación de las aguas, suelos y atmósfera, además de los medios bióticos.

2.2.7.1 El equipo móvil, incluyendo maquinaria pesada, deberá estar en buen estado mecánico de conservación y de carburación, de tal manera que se queme el mínimo necesario de combustible, reduciendo así las emisiones atmosféricas. Igualmente se deberán evitar las pérdidas de combustibles o lubricantes que puedan afectar los suelos o cursos de agua.

2.2.7.2 Las emisiones de los motores de combustión interna están normalizadas en leyes nacionales y regionales. Para garantizar el cumplimiento de las mismas y no sobrepasar los niveles de emisiones y de capacidad permisibles, las maquinarias tendrán que estar en buen estado de funcionamiento.

2.2.7.3 Los silenciadores de los motores de vehículos, maquinarias y equipos viales asignados a la obra deberán ser mantenidos en buenas condiciones de serviciabilidad, para evitar el exceso de ruidos.

2.2.7.4 Los equipos y maquinarias que se utilicen en cada operación deberán estar dotados de inhibidores de gases. Se debe evitar cualquier emisión innecesaria de gases de combustión, por ejemplo la generada al dejar encendido la maquinaria en tiempo de descanso.

2.2.7.5 Los vehículos movidos a diesel deberán tener el escape acondicionado de manera tal que el tubo sobresalga de la carrocería o el techo del vehículo que permita la salida del gas en forma vertical.

2.2.7.6 Las unidades de equipo a emplear serán previamente aprobadas por la Fiscalización, debiendo conservarse siempre en condiciones aceptables de trabajo. En caso de mal funcionamiento, perdidas o derrames, serán reemplazadas.

2.2.7.7 Los equipos pesados para la carga y descarga de insumos deberán tener alarmas acústicas y ópticas, para operaciones de retroceso.

2.2.7.8 En las cabinas de operación de los equipos no deberán viajar ni permanecer personas diferentes al operador, salvo que lo autorice el encargado de la seguridad industrial.

2.2.7.9 Los operadores de equipos y maquinarias deberán tomar las precauciones necesarias, de manera que causen el mínimo deterioro posible a los suelos, vegetación y cursos de agua en el sitio de las obras, y en campamentos.

2.2.7.10 El aprovisionamiento de combustible y el mantenimiento del equipo móvil y maquinaria incluyendo lavado y cambio de aceite, deberá realizarse de tal manera que estas actividades no contaminen los suelos o las aguas. Los sectores para estas actividades deberán estar ubicados en forma aislada de cualquier curso de agua.

2.2.7.11 Los cambios de aceite de las maquinarias deberán efectuarse en los lugares preestablecidos y aprobados por la Fiscalización, debiendo disponerse el aceite de desecho en bidones o tambores, para su retiro o aprovechamiento. Por ningún motivo los aceites en desuso u otros materiales contaminantes serán vertidos a las corrientes de agua, al suelo o ser abandonados en el lugar.

2.2.7.12 Se deberá buscar la reducción del impacto relacionado con el ruido producido por el uso de los equipos y maquinarias a las poblaciones cercanas a la obra y a los trabajadores, por ejemplo buscando caminos alternativos.

2.2.7.13 El Contratista deberá garantizar que no se produzcan daños de infraestructuras de propiedades estatales y privadas aledañas a la ruta debido a la operación de equipos y maquinarias. En caso de ocurrir algún daño, se deberá cuantificar y reparar a costa del Contratista.

2.2.7.14 La circulación de maquinarias y equipos en el área de campamento y franja de dominio deberá limitarse a los caminos habilitados para tal fin, y en aquellas áreas necesarias para maniobras, minimizando el riesgo de compactación de suelos aledaños que puede afectar la potencialidad de uso de los mismos.

2.2.7.15 El vadeo de arroyos y otros cuerpos de agua con corriente permanente por parte de vehículos, maquinarias y equipos viales no será permitido. Por tanto se proveerán y utilizarán puentes u otras estructuras provisorias donde quiera que se haga un número apreciable de cruces de cauces permanentes.

2.2.7.16 Los camiones volquetes, u otros que transporten insumos serán equipados con coberturas de lona para evitar el polvo y los derrames de sobrantes durante el transporte de los materiales, siempre que la distancia de transporte sea superior a los 1 (un) kilómetro y/o atraviesen áreas pobladas.

2.2.7.17 Toda operación de mantenimiento de equipos y maquinarias debe efectuarse en la planta de mantenimiento del campamento central. Cuando sea indispensable la reparación de equipos fuera de los talleres y en los sitios de trabajo, será necesario contar con recipientes para el manejo de los hidrocarburos o líquidos corrosivos, evitando el derrame de esas substancias.

2.2.7.18 El Contratista deberá garantizar que el mantenimiento de maquinarias y equipos sea realizado por personal idóneo, a fin de minimizar riesgos de accidentes por mantenimientos inadecuados.

2.2.7.19 La superficie del área de estacionamiento en los campamentos deberá ser impermeabilizada para evitar la contaminación por goteo de combustible. El sitio debe permanecer limpio, libre de grasas y de desperdicios de otra naturaleza que causen contaminación, o produzcan obstaculización.

2.2.7.20 La Fiscalización aprobará la localización y emplazamiento de los depósitos de combustibles, además de los talleres, instalaciones de mantenimiento, lavado, y estacionamiento de los equipos y maquinarias.

2.2.8 *Explotación de Materiales de Préstamos o Canteras*

Dentro de las actividades que involucran la extracción de materiales pétreos procedentes de canteras, yacimientos de suelos de áreas de préstamos y arenas de lechos aluviales para su utilización en los diferentes procesos de construcción de carreteras, se generan diversos impactos sobre el ambiente.

En la explotación de lechos aluviales se pueden presentar impactos negativos traducidos en:

- La alteración en la dinámica fluvial asociada a los procesos de socavación generados por la extracción de materiales dentro de los cauces;
- Los procesos de sedimentación producidos por el aporte de material a los cuerpos de agua, que inciden en una disminución de la capacitada de transporte;
- Un aumento de arrastre de material en carga y en suspensión, lográndose así un efecto abrasivo y erosional diferencial de acuerdo con el tipo de materiales que se vayan encontrando;
- Turbidez de las aguas con la consecuente afectación de la vida acuática y de los usuarios del recurso;
- Variación en la morfología del cauce, y;
- Desestabilización de taludes y márgenes hídricos, entre otros.

2.2.8.1 El Contratista no extraerá cantos rodados, arena u otros materiales de construcción de los lechos de los cursos de agua, salvo en casos excepcionales y con previa autorización de las autoridades ambientales competentes y de la Supervisión Ambiental a través de la Fiscalización.

2.2.8.2 En caso que sea permitida la extracción, para mitigar los impactos negativos éstas deben ir enfocadas hacia un equilibrio: erosión - profundidad - volumen extraído, y metodología de extracción.

2.2.8.3 El material deber extraerse adecuadamente, en forma laminar a fin de minimizar significativamente los efectos por socavación.

2.2.8.4 El Contratista deberá preferir la provisión de arena lavada proveniente de areneras comerciales en explotación.

2.2.8.5 La explotación del material deberá ser realizada fuera del nivel del agua y sobre las playas del lecho ya que la movilización de maquinaria en zonas que se encuentran por debajo de este nivel, genera una fuerte remoción de material con el consecuente aumento en la turbiedad del agua.

2.2.8.6 La explotación debe localizarse aguas abajo de puentes y de captaciones de agua para diferentes usos. Cuando sea indispensable explotar playas aguas arriba de las obras mencionadas, debe existir como mínimo 1 km. entre éstas y la playa.

2.2.8.7 En caso de realizarse la explotación dentro del cauce, ésta deberá hacerse hasta un máximo de 1.50 m. de profundidad, evitando la profundización del lecho natural y los cambios morfológicos del río o arroyo, permitiendo la recuperación más acelerada de sus depósitos.

2.2.8.8 Para disminuir los problemas causados por exceso de sedimentos en suspensión, se deberán construir pilas de sedimentación o diques transversales a la dirección del flujo, procurando que no obstruyan totalmente el paso del agua.

Con relación a la explotación de canteras de áridos y yacimientos de suelos, los impactos que se generan tienen que ver con:

- Desaparición de cobertura vegetal;
- Afectación de zonas de recarga hídrica;
- Alteración de los patrones de drenaje;
- Incremento de procesos erosivos;
- Inestabilidad de taludes y laderas naturales;
- Generación de procesos erosivos;
- Cambios en el uso del suelo;
- Emisión de partículas a la atmósfera;
- Generación de ruido;
- Ahuyentamiento de fauna;
- Afectación de predios cercanos;
- Afectación de yacimientos arqueológicos; y
- Alteración del paisaje, entre otros aspectos.

2.2.8.9 Las canteras, las áreas de préstamo y de usos varios o de desecho deberán ser escogidos al inicio de la construcción, si no están mostrados en los planos o descritos en las especificaciones del contrato. Estas áreas deberán ser verificadas convenientemente por el Contratista en los diferentes aspectos, considerando además el volumen a extraer. Las zonas para extracción de suelos serán seleccionadas por el Contratista, previo un análisis de alternativas, teniendo en cuenta los lugares identificados en el Proyecto y/o criterios de localización alejados de la zona de camino. Su localización deberá ser preferentemente en lugares que no sean visibles desde la vía ya terminada; que no quede a la vista de los conductores ni en lugares donde se dificulte la colocación de barreras vegetales.

2.2.8.10 La explotación y posterior readecuación morfológica y revegetación de Yacimientos de Suelos y Canteras deberán ser sometidas por el Contratista a la aprobación de la Secretaría del Ambiente, entidad que administra la Ley Nº 294/93 - de Evaluación de Impacto Ambiental y su Decreto Reglamentario, siguiendo los procedimientos previstos en la Ley, y específicamente lo establecido en los Artículos 8° al 12° del Decreto Reglamentario N° 14.281.

La **Extracción de minerales sólidos, superficiales o de profundidad y sus procedimientos,** requerirá Estudio de Impacto Ambiental en los siguientes casos[6]:

- Explotaciones que tengan un movimiento total de tierra y/o materiales pétreos superior a 10.000 m^3 y/o cuando éstas explotaciones deban desarrollarse a distancias de 300 m o menos de cursos fluviales y/o en pendientes superiores a 10 % o en las cercanías de comunidades indígenas.
- Explotaciones situadas a distancias inferiores a 2 km de núcleos urbanos con 1.000 o más habitantes.
- Las plantas trituradoras de roca.

Las explotaciones de materiales de préstamos, con movimiento total de tierra y/o materiales pétreos inferior a los 10.000 m^3 no necesitarán estudio de impacto ambiental, pero los mismos deben estar ajustadas a las Normas Legales referentes a la materia.

En los casos no previstos o menores que los citados, cuando estén situados en áreas de relevante interés ambiental, a criterio de la SEAM, podrán ser exigidos un EIA / RIMA; y/o un PCA.

Todos los EIAs/RIMAs y PCAs de extracción de mineral deberán presentar un **Plan de Recuperación Ambiental (PRA)** del área de explotación.

2.2.8.11 El Contratista sólo podrá utilizar materiales provenientes de canteras de áridos que tengan la Declaración de Impacto Ambiental emitida por la SEAM, según el Artículo 17º, Capítulo III del Decreto Nº 14281/96 que reglamenta la Ley 294/93. Deberá además dar cumplimiento a la Ley 93 de Minas y su Decreto Reglamentario. Si el Contratista utiliza canteras comerciales en explotación, deberá solicitar y presentar a la Fiscalización los permisos y licencias pertinentes.

[6] Fuente: Capítulo II; Artículo 5º Decreto Reglamentario de la Ley 294/93

2.2.8.12 Su explotación será además sometida a aprobación por parte de la Fiscalización quien exigirá la presentación de las licencias respectivas además del permiso del propietario o acuerdo de venta, y como parte del PASA, el respectivo estudio del plan de explotación, taludes, drenajes, accesos y las medidas de mitigación para la recuperación morfológica y de la vegetación en la fase de abandono.

2.2.8.13 El Contratista deberá presentar un registro fotográfico de la situación previa a la obra, y deberá asegurar la restitución del predio a condiciones ambientales satisfactorias.

2.2.8.14 Para la **Región Oriental**, la selección de las áreas de extracción de suelos deberá realizarse en función de las posibilidades de restablecimiento de la cobertura vegetal y de minimizar las interferencias, productos de las actividades extractivas en la geomorfología del sitio. Para la **Región Occidental**, atendiendo la escasez de agua dulce, y a pedido de los propietarios las áreas deberán acondicionarse para ser utilizadas como tajamares, para abrevadero de ganados y reserva de agua. Consecuentemente se deberá prever una alambrada perimetral y la revegetación, de ser necesaria.

2.2.8.15 Las excavaciones deberán estar fuera del alcance de la vista desde la vía. Como parte del PASA, el Contratista deberá elaborar el respectivo plan de explotación y posterior recuperación del sitio explotado, el que será aprobado por la Fiscalización.

2.2.8.16 La excavación de préstamos tendrá forma geométrica y será rodeada en todo su perímetro con una doble hilera en tres bolillos de árboles de la especie que se defina en el EIA, o que sea definido por el Especialista Ambiental del Contratista, y que autorice la Fiscalización. Esta plantación se hará con plantines o con ejemplares jóvenes de vegetación autóctona y estará al cuidado del Contratista, hasta la Recepción Final de la obra. Su costo estará incluido en el precio del ítem Excavación, salvo que las condiciones particulares determinen otra forma de pago. En caso que el Especialista Ambiental del Contratista no tenga formación en ciencias agrarias o forestal, este a su costa deberá contratar los servicios de un Especialista o recurrir al Servicio Forestal a fin de definir la especie para el hábitat de la eco-región correspondiente al sitio de obra.

2.2.8.17 Los suelos orgánicos existentes en la capa superior de los yacimientos deberán ser conservados y acopiados para posterior recubrimiento de las excavaciones y favorecer el rebrote de la vegetación.

2.2.8.18 En las áreas de préstamo, áreas de usos varios o de desechos, se deberán construir drenajes adecuados para que durante su explotación y al concluirla, se evite la acumulación de agua que puede estancarse, formando charcos que propicien el desarrollo de vectores de enfermedades o que malogren el crecimiento de las plantas, excepto para la Región Occidental.

2.2.8.19 En las canteras de material pétreo, se cumplirán con todas las normas de seguridad, entre las que se destaca las correspondientes a explosivos. En áreas de pendientes, la extracción se realizara en forma tal que tenga una pendiente menor al 25% que será conformado al final de la explotación. En canteras no se dejaran abandonadas rocas que eventualmente puedan representar inestabilidad, provocando deslizamientos.

2.2.8.20 Una vez terminados los trabajos, las excavaciones del préstamo deberán adecuarse a la topografía circundante con taludes 1 vertical: 2 horizontal mínimo, de modo de facilitar el arraigo de la vegetación, evitar riesgos o inconvenientes para personas y animales, y asegurar el escurrimiento de las aguas del área circundante hacia los drenajes naturales del terreno, esto último para la Región Oriental.

2.2.8.21 Cuando la calidad del material lo permita, se deberán aprovechar los materiales de los cortes para realizar rellenos o como fuente de materiales de construcción, con el fin de minimizar la necesidad de explotar otras fuentes y disminuir los costos ambientales. Los desechos de los cortes no podrán ser dispuestos a media ladera ni arrojados a los cursos de agua; éstos serán acarreados a sitios de disposición seleccionados en el diseño de la obra, o previo al inicio de los trabajos y dispuestos adecuadamente, con el fin de no causar problemas de deslizamientos y erosión posterior.

2.2.8.22 Para la explotación de canteras y materiales de préstamos, se deberán observar los siguientes principios generales:

- No está permitida la explotación de préstamos concentrados dentro de la franja de dominio.
- Evitar labores de explotaciones en sitios únicos.
- Verificar la estabilidad del macizo rocoso a fin de definir alturas de taludes.
- Queda terminantemente prohibida la explotación en zanjas o canales para el arranque de materiales de canteras.
- Se recomiendan labores de explotación por el método de bancadas.
- Establecer controles topográficos y geotécnicos en los taludes.
- Establecer sistemas adecuados de drenaje para aguas de escorrentía a nivel de frentes de explotación y patios de carga.
- La explotación deberá hacerse de tal manera que la excavación se integre armónicamente al paisaje circundante.
- Señalizar adecuadamente los frentes de trabajo, para evitar el ingreso de personas ajenas a la explotación.
- Dotar de señales auditivas a la maquinaria de carga y transporte para las acciones de retroceso.
- Humedecer los patios de carga y maniobras, para evitar la emisión a la atmósfera de polvo y otros de materiales particulados.
- Poseer el permiso ambiental correspondiente.

2.2.8.23 Los bancos de préstamos, áreas de usos varios o de desecho que queden expuestos, deberán ser conformados y tratados con tierra orgánica o suelo vegetal, para propiciar la generación natural de la vegetación.

2.2.8.24 Para conservar la armonía estética, los caminos de acceso para acarreo de materiales, no deberán quedar localizados a un ángulo que los haga visibles al tráfico.

2.2.8.25 Debe evitarse el acopio de materiales o tierra alrededor de los árboles, para evitar daños o su eliminación.

2.2.8.26 El material sobrante debe ser colocado en las áreas de desechos previamente aprobadas de tal forma que no interfiera con el drenaje superficial.

2.2.8.27 El material sobrante de las excavaciones de canteras, si es de buena calidad, deberá ser usado para suavizar o ensanchar los taludes de desmontes o terraplenes, en pedraplenes, o bien, en la construcción de áreas de descanso para los usuarios de la vía.

2.2.8.28 En la región Oriental, en terrenos planos sujetos a estancamiento de aguas y de drenaje muy lento, no se podrá extraer materiales de préstamos para evitar la acumulación de las aguas.

2.2.8.29 Para ambas regiones consideradas, no se podrá extraer materiales de sectores de alto valor paisajístico, cultural, arqueológico o de zonas protegidas y de alta sensibilidad ambiental.

2.2.8.30 Para minimizar efectos causados por exceso de polvo en los caminos de acceso a la fuente de extracción de materiales, se deberá implementar un sistema de riego periódico con agua y en el intervalo necesario. De acuerdo a la época del año, el tipo de material, las condiciones climáticas y el área de implantación de la obra, la Fiscalización deberá fijar los intervalos durante el día. Estos períodos no deben ser mayores de 12 horas.

2.2.8.31 La localización de los caminos de acceso a los yacimientos y otros caminos auxiliares deberá ser tal que genere las menores alteraciones posibles al entorno, teniendo en cuenta especialmente las posibles interferencias a los escurrimientos naturales. Una vez en desuso, estos deberán ser perfilados y cubiertos de tierra vegetal a fin de propiciar la regeneración natural de la vegetación y deberán ser clausurados.

2.2.8.32 En caso de que se decida utilizar las áreas de préstamo para establecer vertederos o elementos inertes y basura, se recomienda reconformar la superficie e impermeabilizar al fondo del banco de préstamo y sus laterales mediante el empleo de una capa de clástico y una capa de arcilla, y construirlo como un relleno sanitario.

2.2.8.33 Al abandonar los yacimientos de suelos el Contratista hará una siembra de gramíneas y plantación de árboles, conforme a las recomendaciones del EIA y del PRA.

2.2.9 *Uso y Manejo de Explosivos*

Para la obtención del material de construcción son utilizados explosivos que pueden ser a base de nitroglicerina; nitrato de amonio mezclado con gasoil; ó lamas explosivas. Las recomendaciones incluidas a seguir sirven para evitar o mitigar los impactos socio económicos consecuentes de esta actividad, pues es en el medio antrópico que sus efectos se hacen sentir más intensamente.

2.2.9.1 Los explosivos deberán ser transportados, almacenados, manejados y usados de acuerdo con lo establecido en las normas respectivas del país, o donde se efectúa el transporte.

2.2.9.2 El Contratista deberá gestionar las habilitaciones pertinentes para el uso de explosivos, ante las autoridades competentes del país. Sólo se permitirá el uso de explosivos, cuando se hubiesen tomado las precauciones debidas para la protección de personas, obras y bienes.

2.2.9.3 Cualquier daño o perjuicio que se ocasione a obras, personas y bienes por el empleo de explosivos, deberá ser reparado por el Contratista, a sus expensas, sin perjuicio de que puedan exigírsele las demás responsabilidades a que hubiere lugar.

2.2.9.4 Las cápsulas y otros detonadores o fulminantes no deberán almacenarse, guardarse o transportarse en ninguna circunstancia, con la dinamita u otros explosivos. La ubicación y el proyecto de los polvorines, los métodos para el transporte de los explosivos y en general, todas las precauciones básicas para la previsión de accidentes, deberán efectuarse de acuerdo a las normas oficiales vigentes en el país y estarán sujetos a aprobación previa. El incumplimiento de estas regulaciones será motivo suficiente para que la Fiscalización ordene la suspensión de los trabajos respectivos, sin que el Contratista tenga derecho a pagos adicionales o prórrogas para la ejecución de la Obra.

2.2.9.5 El Contratista deberá tomar todas las precauciones necesarias para evitar accidentes; y en todo caso será el único responsable por lesiones, muertes y daños o perjuicios a la Obra y a los bienes de cualquier naturaleza.

2.2.9.6 Queda estrictamente prohibido el uso de explosivos en los cuerpos de agua (ríos, arroyos, lagos, lagunas). La violación de esta regla por parte del Contratista, sea intencional o accidental, será motivo suficiente para ser aplicadas las penalidades previstas en la legislación y en los documentos del Contrato.

2.2.9.7 En general, se deberá respetar todo lo estipulado en la Ley 93 de Minas y su Decreto Reglamentario, las Normas ambientales aplicables y el Manual de Procedimiento de los proveedores.

2.2.9.8 **Transporte:** Para trasladar explosivos se deberán observar los siguientes principios generales:

- Al transportar explosivos o accesorios se deberán utilizar vehículos acondicionados y habilitados para tal fin, debiendo además verificar si los mismos están en buenas condiciones de funcionamiento, (los frenos y con los circuitos eléctricos bien aislados para evitar cortocircuitos);
- Ante la imposibilidad de utilizar vehículos proyectados para este fin, el material debe ser transportado solamente en vehículos acondicionados con protectores que no sean de metal.
- Deben ser escogidos horarios de poco movimiento.
- Si el vehículo a ser utilizado para el transporte del explosivo o accesorios fuera del tipo abierto, se deberá cubrir la carga con una lona impermeable;
- Al transportar explosivos o accesorios se deberá colocar la carga bien ordenada y amarrada al vehículo, ubicados sobre una especie de tarima de madera;
- Mantener el vehículo transportador frenado con tacos en la rueda, con el motor y parte eléctrica desligados, antes de iniciar la carga o la descarga del explosivo;
- Realizar la carga y descarga del explosivo con el máximo cuidado posible;
- Nunca se deberá transportar conjuntamente con el explosivo y accesorios, cargas tales como piezas o herramientas de metal, óleos, combustibles; municiones; armas de fuego;

ácidos; productos corrosivos u oxidantes; materiales inflamables; y tambores llenos o vacíos.

- Nunca lleve a extraños o amigos cuando está transportando explosivos o accesorios;
- Nunca se deberá cargar, descargar o transportar con condiciones climáticas desfavorables (truenos, relámpagos etc.);
- Se deberán respetar todas las reglas del tránsito y nunca sobrepasar la velocidad de 40 km/h;
- El vehículo transportador de explosivos debe contar con una señal o aviso, tal como "Cuidado – Explosivo";
- Nunca se deberá transportar explosivos y accesorios simultáneamente. Solamente el cordón detonante podrá viajar conjuntamente con uno o con otro;
- Nunca se deberá estacionar un vehículo cargado con explosivos o accesorios en lugares próximos a locales con mucha gente, tales como discotecas, hospitales, estadios, ni en lugares de abastecimiento de combustible;

2.2.9.9 **Almacenamiento:** Para almacenar explosivos se deberán observar los siguientes principios generales:

- Al almacenar explosivos o accesorios detonantes se deberán contar con depósitos de almacenamiento (polvorines) aptos, y diferenciados tanto para los explosivos, como para los accesorios, de acuerdo con las normativas vigentes;
- Se deberán mantener los depósitos limpios secos y arreglados;
- El terreno delimitado para depósito debe ser mantenido limpio, libre de vegetación y basura;
- No se deberán guardar herramientas, baldes o tambores dentro de los depósitos, además de aceites, grasas, gasolina, ácidos u otro material inflamable;
- Prohibido fumar en el entorno o dentro del depósito;
- No se debe permitir la entrada a personas que no estén familiarizadas con el uso de explosivos o accesorios, ni la entrada sin necesidad de cualquier persona;
- No se debe utilizar iluminación eléctrica dentro del depósito. Utilizar solamente linternas de seguridad o a pilas;
- No almacenar explosivos y accesorios en un mismo lugar y en una misma caja;
- Conserve las puertas del depósito trancadas con llave o encadenadas;
- Se debe mantener el depósito en buenas condiciones, sin goteras, sin agujeros en paredes y pisos, y sin infiltración;
- Almacenar las cajas con la tapa hacia arriba. Los explosivos y accesorios de detonación deben ser almacenados con las marcas o procedencias visibles, para facilitar su identificación;
- No se deben dejar explosivos o espoletas fuera de las cajas en el depósito;
- Se debe prohibir: disparos o portación de armas de fuego y municiones; hacer fogatas o llamas de cualquier especie en un radio menor a 150 m. del depósito;
- Realizar verificaciones constantes para constatar embalajes de explosivos que presentan averías, exudación o cualquier otro defecto. Destruir las cajas defectuosas y o su contenido de acuerdo a recomendaciones dadas por los proveedores o fabricantes;

2.2.9.10 **Utilización:** Además de la aplicación de las reglas técnicas de las operaciones propias, se deberán respetar las siguientes recomendaciones:

- No se debe utilizar dinamita deteriorada; al detectar cajas mojadas, se deberá llamar al fabricante o proveedor; ***El líquido que la dinamita exuda es nitroglicerina, y por tanto ALTAMENTE PELIGROSO;***
- Se debe controlar la cantidad de material explosivo almacenado, registrando las entradas y salidas;
- Se debe utilizar siempre el material más antiguo que se dispone;
- No se deben abrir las cajas, retirar o recolocar explosivos en un radio de 15 m. del depósito;
- No doblar la mecha innecesariamente;
- Cortar la mecha en pedazos suficientemente largos para que después del encendido haya tiempo de alcanzar un lugar seguro antes de la explosión;

- Nunca se deben llevar explosivos u otro accesorio cuando se está por encender la mecha;
- No deben utilizarse herramientas de hierro o acero para abrir cajas conteniendo explosivos o accesorios;
- No se deberá encender fósforos, fumar o encender una fogata junto a explosivos;
- No deben colocarse explosivos o accesorios en lugares donde queden expuestos al fuego, calor excesivo, o a impactos;
- No deben colocarse varias cajas de explosivos o accesorios juntas o muy próximas, debe existir siempre una distancia entre ellas, a fin de dificultar la detonación por propagación en la eventualidad de una explosión accidental;
- No deben dejarse restos de explosivos o accesorios en cualquier parte, guarde siempre en el depósito después de la utilización;
- No cargar explosivos o accesorios en bolsas;
- Al iniciar una perforación se debe verificar que no existen minas falladas en las proximidades. De existir, retire los explosivos de las mismas, y si esto es imposible detónela antes de proseguir;
- No se debe forzar el explosivo a través de obstrucciones;
- Nunca prepare detonantes el día anterior al de la detonación, las mismas deben ser preparadas una hora antes del uso. Cuando no será utilizado por cualquier razón, se deberá separar el accesorio del explosivo;
- No deje que personas extrañas al cargamento del fuego se aproximen al área de trabajo;
- Accionar sirenas momentos antes de la detonación;
- No proceder a detonaciones en horarios nocturnos.
- Nunca haga una detonación sin antes tener la absoluta certeza de que todas las personas que se hallan en las proximidades del área de fuego estén protegidas;
- Siempre que fuera a detonar, se debe interrumpir el tránsito de vehículos en las proximidades del área de lanzamiento;
- No se debe retornar al área detonada hasta la completa disipación del humo y polvo;
- No intentar investigar la causa de falla de una mina antes de haber pasado 1 hora después de la detonación. SE DEBE TENER SIEMPRE EL MAYOR CUIDADO POSIBLE CON EXPLOSIVOS QUE FALLAN;
- Nunca se debe dejar explosivos o accesorios en lugares donde extraños o niños puedan pasar;

2.2.9.11 **Destrucción de Explosivos**: Muchas veces se torna necesaria la destrucción de explosivos. Puede tratarse de explosivos nuevos dañados durante el transporte; material apto pero ya innecesario para la actividad; inapropiado para ser utilizado o deteriorado debido a alguna razón.

El método preferido para la destrucción de dinamita y cordón detonante es la quema. (El cordón detonante también puede ser destruido por detonación). Debido a factores o circunstancias que pueden surgir al ser destruido el explosivo por quema, este trabajo debe siempre tener a consideración la posibilidad de una explosión. En consecuencia, es importante que se elija para la quema un lugar suficientemente alejado de poblaciones, caminos etc. o donde no haya concentración de personas, a fin de eliminar, en caso de explosión, la posibilidad de algún accidente fatal o el daño a propiedades.

Todas las precauciones deben ser tomadas al destruirse explosivos o accesorios detonantes, siendo una de las medidas la destrucción individual de cada tipo por vez.

Se debe examinar cuidadosamente la dinamita, mecha y cordón detonante, para constatar la inexistencia de espoletas mezcladas al material a destruir.

No se debe intentar destruir explosivos a través de personas que desconocen el procedimiento correcto. Si no se cuenta con personal calificado para el trabajo, o en una situación inusual de peligro, el problema debe ser comunicado inmediatamente al fabricante del explosivo, o personas que manejan materiales peligrosos y que están entrenados para tal fin.

Consecuentemente, se deberán atender las siguientes Normas sobre Destrucción:

- La destrucción deberá realizarse a través de personal calificado, en lugares limpios de vegetación, distante de población, ferrovías, caminos y depósitos, bajo la dirección y autorización de la autoridad competente legalmente habilitada para tal fin.
- Dependiendo de la especie y cantidad del producto CONTROLADO a inutilizar y de los medios disponibles, la destrucción podrá realizarse por combustión. (Se puede destruir por combustión o quema, altos explosivos y dinamitas; y accesorios o iniciadores).
- Los explosivos y accesorios no podrán ser lanzados en hoyos, pozos, pantanos, etc. o abandonados en el terreno.

En la destrucción por combustión deberán ser tomadas las siguientes precauciones:

- El lugar deberá estar alejado como mínimo 700 metros de habitaciones, ferrovías, vías y depósitos, y limpio de vegetación y de material combustible, en un radio de 70 metros como mínimo.
- El material a ser destruido, debe quedar protegido y alejado del local de distribución en 100 m. como mínimo.
- La cantidad máxima de material a ser destruido por vez, será compatible con la seguridad de la operación.
- Deberán ser utilizados lugares diferentes para cada quema, para evitar accidentes por el calor o residuos en combustión de la carga anterior.
- Los dispositivos utilizados para iniciar la quema quedará bajo vigilancia del responsable por la destrucción, y durante la operación todo personal deberá estar cubierto a una distancia fuera de la acción de la combustión.
- Todo material a ser quemado deberá ser retirado de su embalaje, pues existen ciertos explosivos que son susceptibles de detonar aun cuando están contenidos en envolturas frágiles.
- Deben ser previstos medios para combatir posibles incendios de la vegetación de las adyacencias del lugar de destrucción, y,
- El lugar de destrucción deberá ser mojado al final de cada operación.

En la destrucción de altos explosivos a granel o dinamitas, se deberán observar cuanto sigue:

- Podrán ser destruidos por combustión y la cantidad máxima a ser destruida, por vez podrá ser de 50 Kg para dinamita, y 250 Kg para los demás.
- Deberán ser retirados de sus recipientes en camadas poco espesas. Sobre el explosivo se derrama combustible diesel.
- La iniciación de la quema deberá ser hecha con un reguero, cuya longitud mínima debe ser definida por el proveedor;
- Además de que el personal deberá estar protegido a una distancia de 100 m. como mínimo, se deberá tomar precauciones contra la aspiración de los gases tóxicos provenientes de la quema.
- Deberán ser destruidos por combustión en fosas de 0,60 m. de profundidad y 0,30 m. de ancho, con una longitud compatible con la cantidad a ser destruida.
- Serán colocados sobre una cantidad de madera o material combustible que asegure la quema perfecta en toda la extensión de la fosa.

2.2.10 *Plantas Industriales - Trituradoras, Asfálticas, Suelos y/o de Concreto*

Esta actividad origina serias afectaciones al componente aire, especialmente ruido y emisiones de partículas finas provenientes del proceso de triturado y en los sitios de transferencia del material hacia los medios de transporte y almacenamiento. La operación de estas plantas, además, puede afectar el componente agua en lo relacionado con el lavado del material pétreo en su proceso de triturado; el de las plantas de concreto y a consecuencia del vertimiento originado en las plantas de asfalto o concreto hidráulico por el lavado de los filtros que controlan las emisiones de partículas al aire.

2.2.10.1 Las Plantas Industriales deberán dar cumplimiento a lo establecido en la Ley 294/93 y su Decreto Reglamentario. Consecuentemente rige lo descrito en el numeral 2.2.8.10 de estas ETAGs.

2.2.10.2 Para el abastecimiento de material de concreto o material asfáltico, se recomienda, en lo posible y de existir en el entorno de la obra, utilizar proveedores comerciales ya instalados, o sea la capacidad instalada. Si esto no es posible se instalarán las plantas de los Contratistas, siguiendo las pautas acá indicadas.

2.2.10.3 Previo a la instalación de las plantas asfáltica, de hormigón, plantas fijas de mezclas y depósitos de materiales, el Contratista, como parte del PASA, someterá a la aprobación de la Fiscalización el plano correspondiente a su ubicación y sectorización, los circuitos de movimientos y operación de vehículos y materiales dentro del área de la misma, e ingreso y salida de materiales. Se presentarán las características técnicas originales de las plantas referidas a niveles de polución atmosférica y ruido, los cuales no podrán ser sobrepasados durante la operación. Se deberán utilizar sistemas filtrantes y colectores de polvo para controlar la polución de partículas.

2.2.10.4 Para la selección del lugar más apropiado para la instalación de la planta, se deben considerar los siguientes aspectos: Dirección de los vientos (determinada en el campo); Proximidad con la fuente de materiales; y preferiblemente en medio de Barreras naturales (vegetación alta, pequeñas formaciones de alto relieve). Debe estar ubicada a una distancia prudente que evite cualquier tipo de afectación a viviendas cercanas, la salud de la población y la actividad agrícola-ganadera. El sitio de ubicación debe ser preferiblemente plano, hasta donde sea posible desprovisto de cobertura vegetal y de fácil acceso, y atendiendo además a pautas como el escurrimiento superficial y la dirección predominante del viento.

2.2.10.5 No se instalarán plantas en terrenos particulares sin previa autorización por escrito del dueño o representante legal.

2.2.10.6 Para Plantas de agregados, se deberá disponer de una plataforma adecuada para que los sobrantes, durante la carga y descarga, no perjudiquen el área fuera de los límites de las instalaciones.

2.2.10.7 El Contratista no instalará la planta asfáltica, trituradoras, zarandas, de suelos, etc., próximo a sectores poblados, salvo que cuente con el permiso de la jurisdicción municipal correspondiente. Asimismo deberá extremar las precauciones para un buen funcionamiento de las plantas, en lo referente a la emisión de polvo, a la recuperación de finos y generación de ruidos.

2.2.10.8 Al instalarse en el lugar el Contratista deberá conservar, los suelos orgánicos que hubiera que retirar, acopiándose adecuadamente para la posterior recuperación del terreno.

2.2.10.9 Los promontorios por acumulación de material de desbroce se deben cubrir con césped, logrando así tres importantes efectos: el primero de tipo paisajístico, otro de cerramiento para seguridad y aislamiento y finalmente, una reserva de material orgánico para recuperación de los suelos, luego de retiradas las plantas.

2.2.10.10 La instalación de las plantas de concreto asfáltico e hidráulico se hará preferiblemente en el entorno de la planta de trituración, permitiendo así compartir las mismas obras perimetrales y de servicios previstas para ésta.

2.2.10.11 Para el manejo de las emisiones de la planta de concreto se tendrán que utilizar los siguientes equipos de control: Silos de cemento, por ser alimentados por bombas neumáticas desde los camiones hasta los silos, se deberá realizar la instalación de filtros sobre los silos, con una capacidad superior al de las bombas; en la tolva báscula y el área de carga de vehículos, el control también se efectuara por medio de filtros que puedan manejar un caudal adecuado. El control debe estar acompañado de un sistema de captación que cubra la zona de carga y ventile la tolva báscula.

2.2.10.12 El lavado de la planta, así como las aguas de escorrentía deberán conducirse mediante canales perimetrales hacia piscinas de decantación preferiblemente en concreto, con capacidad suficiente para retener las mezclas provenientes de dicho lavado.

2.2.10.13 Las plantas de asfalto se deben ubicar a una distancia mayor de 25 m. de las oficinas administrativas o de las áreas de descanso.

2.2.10.14 El mantenimiento de la planta de asfalto debe prestar especial atención a los equipos de control para los gases del horno, los cuales pueden ser: lavadores de gases, ciclones o filtros de mangas con medios filtrantes para temperatura, dado que una excelente combustión garantiza una reducción de la emisión de ciertos gases contaminantes. Se deberán utilizar las tecnologías más limpias y modernas en esta labor.

2.2.10.15 Para las plantas que operan con lavadores húmedos como sistema de control y que generan residuos líquidos con sedimentos provenientes de los finos que salen por las chimeneas de las calderas, las aguas deben ser conducidas hacia lagunas de sedimentación y posteriormente deben reutilizarse en el mismo proceso de filtración. A estas lagunas se les deberá realizar un mantenimiento periódico, consistente en la extracción de los lodos de fondo, los cuales se dispondrán temporalmente en zonas de secado, para luego ser nuevamente reutilizados en el proceso de elaboración de la mezcla. Se deberá, además, incorporar en la piscina de sedimentación, una trampa para retención de hidrocarburos y aceites.

2.2.10.16 La planta de concreto, debe estar rodeada de un borde de contención de un mínimo de 20 cm. de altura, para que en caso de derrame, éste quede contenido dentro de un área definida para su remoción adecuada.

2.2.10.17 Será exclusiva responsabilidad del Contratista tomar todas las precauciones necesarias para evitar la contaminación del suelo, vegetación, ríos, arroyos, lagunas o embalses, mediante el derrame de contaminantes tales como combustibles, lubricantes, asfaltos, aguas servidas, pintura y otros desechos dañinos, los cuales deberán ser recolectados diariamente y dispuestos en recipientes para ser sacados del lugar y depositados donde señale la Fiscalización. Para tal efecto el Contratista presentará un plan de manejo de poluentes, donde deberá especificar; recolección, almacenamiento, transporte y destino final de los desechos.

2.2.10.18 Las vías de entrada y salida de camiones deberán estar señalizadas adecuadamente para evitar accidentes.

2.2.10.19 El personal de planta deberá munirse de protectores buconasales, proveídos por el Contratista en forma gratuita, para el manipuleo de los materiales.

2.2.11 Remoción de Estructuras Existentes

Este trabajo consistirá en la remoción total o parcial, de todas las estructuras tales como: cercas, alambrados, muros y cualquier otra obra que no esté indicada para permanecer en el lugar. Al respecto el Contratista deberá considerar y respetar las siguientes recomendaciones.

2.2.11.1 Todos los equipos que el Contratista emplee, además de los operadores de estos, deberán ser previamente aprobados por la Fiscalización sobre la base de pruebas prácticas, con el objeto de que la operación de los mismos no se encuentre en manos de trabajadores inexpertos que puedan causar efectos ambientales negativos o ser víctimas de accidentes laborales.

2.2.11.2 Será de exclusiva responsabilidad del Contratista tomar todas las precauciones necesarias para evitar la contaminación del suelo, vegetación, ríos, arroyos, lagunas o embalses.

2.2.11.3 El desmantelamiento o eliminación de cualquier estructura existente se realizará de tal manera que se impida la eliminación o descarga de materiales de construcción o materiales de desecho en los cursos de agua o queden restos dispersos por el área.

2.2.11.4 En las zonas donde se remueva estériles con cal, éste se deberá depositar en lugares que se encuentren alejados de la carretera y lugares poblados, para lo cual se recomienda enterrarlos, por lo menos a un metro de profundidad. También se pueden considerar las canteras antiguas como

lugares de depósito, siempre y cuando cumplan con el requisito de ubicarse en zonas alejadas y aisladas.

2.2.11.5 Será de exclusiva responsabilidad de la Empresa Contratista reponer las estructuras que hayan sido dañadas y que no se encontraban señaladas para su remoción.

2.2.11.6 El contratista deberá construir íntegramente todo lo que por motivos de la ejecución del Proyecto debía destruirse, como por ejemplo la reposición del pavimento tipo empedrado, traslado de cercas, accesos privados, etc.

2.2.11.7 El Contratista utilizará solamente los lugares de depósitos aprobados por la Fiscalización. El contratista no depositará ningún material en terrenos de propiedad privada sin la previa autorización del dueño, debidamente ejecutada, protocolizada y con el visto bueno de la Fiscalización.

2.2.11.8 El Contratista no depositará el material sobrante de las demoliciones en los cauces de agua, lagunas, ni al aire libre. En lo posible empleará tal material para rellenar yacimientos de suelos temporarios. Siempre se deberá recubrir con una capa de suelo, de manera a permitir restaurar fácilmente la conformación del terreno y la vegetación natural de la zona.

2.2.12 Ejecución de Movimiento de Suelos – Excavaciones; Cortes y Terraplenes

Excavaciones: Esta actividad consiste en excavaciones masivas para adecuar la cota de la rasante, excavaciones menores necesarias para la cimentación de puentes, viaductos, alcantarillas de tubos, muros de mampostería de piedra, remoción de suelos inestables o anegadizos, localizados en forma de esteros y construcción de zanjas laterales proyectadas o nuevas aguas arriba o aguas abajo de las bocas de entrada de los puentes, entre otros.

Rellenos o Terraplenes: Esta tarea consiste en la provisión (excavación y transporte), colocación y compactación de los suelos provenientes de los préstamos establecidos, para la construcción del terraplén propiamente dicho y rellenos alrededor de estructuras, muros proyectados y otros rellenos necesarios.

Los impactos relacionados con esta actividad, tienen que ver principalmente con:

- Emisiones de ruido, gases y partículas a la atmósfera causadas por la maquinaria y su tránsito por tramos aún sin tratamiento;
- Cambios en el patrón de drenaje de la zona;
- Aporte de sedimentos a cuerpos de agua;
- Afectación de predios aledaños por préstamos laterales;
- Alteración en el escurrimiento superficial, y su efecto fundamental como barrera al flujo de drenajes naturales;
- Alteraciones en el nivel freático;
- Afectación de humedales;
- Fragmentación de hábitat; y
- Alteraciones en el paisaje.

2.2.12.1 Con el objeto de disminuir posibles impactos ambientales producidos como consecuencia de la ejecución de esta actividad, el Contratista deberá considerar lo siguiente:

2.2.12.2 La tierra vegetal que fuese encontrada tanto en las áreas de excavaciones, corte, y en las de relleno, deberá ser retirada, transportada y apilada en los lugares seleccionados y aprobados para tal propósito.

2.2.12.3 Los materiales provenientes de las excavaciones que no sean utilizados en la ejecución de terraplenes u otras obras, deberán ser depositados en zonas aprobadas por la Fiscalización que estén a cotas superiores al nivel medio de las aguas a fin de impedir el retorno de materiales sólidos o en suspensión a los cursos de agua.

2.2.12.4 Se minimizará la circulación de maquinaria pesada en terrenos dedicados a la agricultura, para evitar que los suelos resulten compactados y sufran merma de su potencial agrícola.

2.2.12.5 Los equipos de movimientos de suelos deberán ser de tecnología de baja emisión de gases, partículas y niveles de ruido, y estar en perfectas condiciones de mantenimiento.

2.2.12.6 Para cortes de importantes alturas los mismos deberán realizarse en bancadas en las alturas previstas en el proyecto o definidas por la fiscalización.

2.2.12.7 Previo a la construcción de un terraplén y donde necesariamente se requiera la utilización de préstamo lateral para la conformación del mismo, se deberán seleccionar los sitios mas adecuados para esta actividad, teniendo en cuenta aspectos de requerimientos técnicos y de menor susceptibilidad al daño ambiental, con miras a minimizar los efectos producidos por el préstamo lateral de material. No se permitirá la utilización de préstamos laterales en zonas donde los suelos son arenosos.

2.2.12.8 En el caso de material con elevada expansión y baja capacidad de soporte o de suelos orgánicos, la excavación del corte se practicará hasta la cota que indique la Fiscalización.

2.2.12.9 Será de exclusiva responsabilidad del Contratista tomar todas las precauciones necesarias para evitar la contaminación de suelo, vegetación, ríos, arroyos, lagunas o embalses, con contaminantes tales como combustibles, lubricantes, asfaltos, aguas servidas, pintura y otros desperdicios dañinos, los cuales deberán ser recolectados diariamente y dispuestos en recipientes para ser sacados del lugar y depositados donde señale la Fiscalización. Para tal efecto el Contratista presentará un plan de aseo y manejo de contaminantes, donde deberá especificar y detallar para cada caso, el almacenamiento y manejo de desechos y su destino final.

2.2.12.10 En caso de que los equipos pesados, para la ejecución de esta tarea, deban operar en tierras húmedas, estos deberán ser ubicados sobre plataformas.

2.2.12.11 Se deberán limitar las operaciones a las áreas netamente necesarias, y el terreno natural próximo a las estructuras proyectadas no deberá alterarse sin previo aviso y sin autorización de la Fiscalización.

2.2.12.12 Se deberá evitar que las excavaciones queden expuestas a la acción erosiva natural, por lo tanto se deberán realizar en perfecta coordinación con el inicio de los trabajos de construcción, y teniendo presente la capacidad operativa del Contratista.

2.2.12.13 Donde sea necesario se deberán proteger las paredes de la excavación para evitar deslizamientos, por medio de empalizados, entibado y apuntalamiento adecuados.

2.2.12.14 En la ejecución de los cortes de terrenos, las crestas deberán ser modeladas y estabilizadas con el objeto de evitar terminaciones angulosas e inestables.

2.2.12.15 El material excavado deberá utilizarse como relleno posterior alrededor de la estructura, de zanjas o de yacimientos de suelos, en la medida que sea adecuado a juicio de la Fiscalización.

2.2.12.16 El suelo resultante de las excavaciones de áreas blandas o inestables que indiquen la existencia de materiales no aptos, saturados o no, para el asiento del terraplén, no deberá ser empleado en la construcción; el Contratista se responsabilizará de la disposición final en los lugares que indique la Fiscalización.

2.2.12.17 Las excavaciones no deberán interrumpir el tránsito vial ó peatonal, para lo cual se deberán conformar los caminos auxiliares y habilitar pasos peatonales seguros en áreas urbanas y suburbanas, durante el tiempo que permanezcan las excavaciones.

2.2.12.18 Con el fin de controlar posibles procesos erosivos se deberán empastar los taludes del terraplén, de manera temprana, con el material de desbroce previamente acumulado y se favorecerá el crecimiento de especies arbustivas de bajo porte sobre la zona de préstamo, esto con el fin de mejorar las condiciones ambientales y el recurso paisajístico. En caso que no se disponga del material adecuado, se procederá a sembrar semilla o estolones de grama, previamente seleccionada y aprobada.

2.2.12.19 La protección de taludes y otras áreas que requieran de tales cuidados se hará con el suelo orgánico del terreno natural cercano al talud del terraplén o con los materiales acopiados según lo establecido en la tarea "Limpieza y despeje", y así posibilitar el desarrollo de tapiz herbáceo

de protección. Este trabajo y el posterior control de la erosión hasta la recepción final, es obligación subsidiaria de la tarea "Rellenos".

2.2.12.20 Los terraplenes en áreas húmedas, deberán ser construidos en el fondo con materiales granulares o rocosos para asegurar un drenaje libre. También se debe considerar el uso de una capa filtrante de arena, colocada debajo del relleno y/o geotextiles.

2.2.12.21 La construcción de terraplenes en zonas pantanosas debe realizarse con el uso de geomallas y geotextiles, que proveen filtración, separación de materiales diferentes, refuerzo para soportar mayores cargas y grandes economías en excavación y acarreo de materiales.

2.2.12.22 No se aceptarán taludes que presenten un escarpe mayor a 3H:1V, sin tomar todas las medidas y realizar las obras provisorias o permanentes para evitar la erosión, principalmente cuando exista ensanchamiento de terraplenes.

2.2.13 Transporte y Manejo de Materiales

El transporte de materiales deberá efectuarse según los siguientes lineamentos:

2.2.13.1 La carga (material) deberá quedar completamente depositada en los contenedores o sitios preparados al efecto, de tal forma que se evite su derrame, pérdida o escurrimiento.

2.2.13.2 La carga transportada, en caso de ser material granular, deberá ser cubierta con un material resistente para evitar su dispersión y la contaminación.

2.2.13.3 La descarga o almacenamiento temporal de los materiales y elementos para la realización de la obra, se llevará a cabo dentro de áreas específicas en los obradores, o zona de obra y para tal efecto, los materiales deberán ser estibados adecuadamente, y deberán instalarse todos los mecanismos y elementos requeridos para garantizar el tránsito vehicular y las señalizaciones necesarias para la seguridad del personal de la obra, peatones y público en general.

2.2.13.4 Se prohíbe la descarga o el almacenamiento temporal o permanente de los materiales para la realización de la obra sobre zonas verdes, áreas arborizadas y en todo cuerpo de agua.

2.2.13.5 Los materiales deberán protegerse, en especial, aquellos que sean fácilmente arrastrados por el agua o por el viento.

2.2.13.6 Los empaques y envases de madera, cartón, metal, plástico, etc., deberán recolectarse y almacenarse en sitios adecuados y disponerse de acuerdo a las normas existentes.

2.2.13.7 Los vehículos destinados al transporte de arena, ripio, tierra, o materiales de construcción serán protegidos con una lona de manera a evitar el derrame de la carga. Deberán contar con dispositivos de seguridad y señalización (Banderillas; luces; cintas reflectivas etc.). Los operadores deberán estar capacitados en el manejo de equipos y en medidas de seguridad industrial.

2.2.13.8 Los equipos pesados para la carga y descarga de materiales deberán tener alarmas acústicas y ópticas, para operaciones de retroceso. En las cabinas de operación de los equipos no deberán viajar ni permanecer personas diferentes al operador, salvo que lo autorice el encargado de la seguridad industrial.

2.2.13.9 A todos los equipos se les deberá colocar en un lugar la capacidad de carga, la velocidad de operación recomendada y las advertencias de peligros especiales. Las instrucciones y advertencias deberán ser fácilmente identificables por el operador cuando éste se encuentre en situación de control.

2.2.13.10 El transporte de mezcla bituminosa se deberá realizar en camiones volquetes equipados con caja metálica hermética de descarga trasera, lo que deberá ser confirmado por la Fiscalización sobre la base de pruebas prácticas.

2.2.13.11 Los vehículos mezcladores de hormigón y otros elementos que tengan un alto contenido de humedad deberán tener los dispositivos de seguridad necesarios para evitar el derrame del material de mezcla durante el transporte. En caso de que se presente escape, pérdida o derrame

de material, éste deberá ser recogido inmediatamente por el transportador para lo cual el mismo deberá contar con el equipo necesario.

2.2.14 *Disposición de basuras, desechos y desperdicios*

Los impactos relacionados con esta actividad son:

- Emisiones de partículas;
- Aporte de sedimentos a cuerpos de agua;
- Destrucción y afectación de vegetación;
- Compactación de suelos;
- Cambios en el uso del suelo;
- Fenómenos de inestabilidad y remoción en masa;
- Generación de procesos erosivos;
- Afectación de infraestructura existente;
- Afectación de predios y alteración del paisaje, entre otros.

Teniendo en cuenta que en la mayoría de los proyectos, la disposición de los materiales de corte no reutilizables se convierte en una actividad crítica desde el punto de vista económico y ambiental, debe tenerse especial cuidado en la identificación de sitios y en la operación de los mismos. Las siguientes normas se deben considerar para la disposición de materiales sobrantes:

2.2.14.1 El Contratista deberá identificar los sitios de disposición de los materiales, en una etapa previa al comienzo de las obras. Para ello, deberá tener en cuenta su volumen estimativo, las características físicas del lugar, la distancia a la obra, no debiendo afectar los drenajes naturales, cultivos, obra de infraestructura, vegetación, áreas inundables, o áreas ambientalmente sensibles.

2.2.14.2 Los sitios de disposición final de materiales no utilizados en rellenos u otras partes de la obra deberán ser seleccionados por el Contratista de tal forma que no constituya causa de desestabilización o fuente de contaminación del agua ó el aire ó causen molestias a las comunidades. Se preferirán aquellas áreas en donde un relleno pueda ser utilizado por la comunidad como en el caso de terraplenes para campos de juego o diques de contención. Se deberá evitar el relleno de zonas bajas, inundadas o inundables que constituyen hábitat de fauna silvestre. Para ello la firma podrá utilizar terrenos de baja permeabilidad ó deberán usar los vertederos municipales de existir y en caso de que estos tengan suficiente capacidad.

2.2.14.3 Cuando no exista un relleno sanitario cercano al campamento y demás instalaciones, se deberá construir uno siguiendo las recomendaciones técnicas y obteniéndose las autorizaciones pertinentes, adecuándose al proceso de la ley N° 294/93.

2.2.14.4 Las partes de la obra que deben ser removidas y que no vayan a ser reutilizadas, los materiales inadecuados para la construcción y los residuos de la limpieza, desmonte, deberán ser colocados en un sitio ambientalmente adecuado, y el mismo deberá ser escogido y aprobado en coordinación con las autoridades reguladoras.

2.2.14.5 No se permitirá colocar material de préstamo, escombros de roca, residuos vegetales u otros, en humedales, áreas que pueden impactar hábitats frágiles, especies amenazadas o en peligro de extinción, ó donde existan vestigios de valor cultural o histórico.

2.2.14.6 Es indispensable que los sitios seleccionados como áreas de disposición final o vertederos estén alejados de áreas pobladas; cursos o reservorios de aguas naturales y de uso potable; infraestructuras de servicios públicos; zonas de fragilidad ecológica; cultivos en terrenos aledaños; ó que pueda alterar de manera significativa el paisaje del lugar.

2.2.14.7 El material sobrante se colocará en forma compactada, con superficies planas y drenadas, con taludes bajos que favorezcan la colonización de vegetación a fin de evitar focos erosivos y fuentes de sedimentos para las corrientes de agua. Una vez determinado el cierre definitivo del vertedero, éste debe quedar revegetado y conformado de acuerdo al relieve del entorno, y que los desperdicios depositados no representen riesgos de contaminación en el área propuesta. Se

deberán asumir los costos ambientales de cubrir los depósitos de materiales sobrantes con membranas plásticas o suelo arcilloso que eviten su arrastre por las aguas o el viento.

2.2.14.8 Ocasionalmente, los desperdicios pueden ser depositados ordenadamente en las cercanías de la vía para ser trasladados al vertedero posteriormente; sin embargo, esto no será permitido por períodos mayores a una semana.

2.2.14.9 Los materiales que resulten de derrumbes o de cualquier desecho, se deben colocar sobre una superficie poco inclinada o plana, ya que el relleno original puede formar un plano de debilidad, a menos que se reconstruya en capas.

2.2.14.10 Los vertederos deben localizarse en zonas donde afecten mínimamente el paisaje y donde no interrumpan los corredores naturales de la fauna silvestre. No se ubicarán vertederos a distancias menores de 100 metros de cursos o espejos de agua. No se utilizarán los cauces ni zonas por donde transitoriamente escurre agua superficial como sitios de disposición de materiales, para asegurar que en ningún momento el nivel del agua, durante la ocurrencia de crecidas, sobrepase el nivel más bajo de los materiales colocados en el depósito.

2.2.14.11 A los vertederos no podrán ser llevados residuos peligrosos o contaminantes; sólo se podrán disponer en los mismos los desechos sólidos, basuras, sobrantes del movimiento de tierra, suelos desechables por su baja capacidad de soporte o por su elevado grado de humedad, escombros de estructuras y demás materiales inorgánicos procedentes de las labores de construcción o rehabilitación.

2.2.14.12 Se exigirá la construcción de estructuras de control para evitar que los sedimentos provenientes de los vertederos sean descargados a las corrientes de agua. Las medidas incluirán: conformación de un terraplén de protección con materiales provenientes de las excavaciones donde sea necesario, en el perímetro del vertedero para confinar la zona; y construcción de un sistema de drenaje perimetral para recoger las aguas del sitio y llevarlas a una o varias trampas de sedimentación. Una vez terminadas las actividades, se llevará a cabo un programa de revegetación o reforestación, así como la construcción de obras de estabilización, si fueran necesarias.

2.2.14.13 No podrán colocarse materiales en los lechos de los ríos o arroyos, ni en las planicies de inundación, ni se permitirá que haya contaminación alguna de las corrientes de agua por los materiales de las zonas de deposito; las aguas infiltradas o provenientes de los drenajes deberán ser conducidas hacia un sedimentador antes de ser vertidas al cuerpo receptor. Asimismo no se deberán depositar materiales en zonas de fallas geológicas o en sitios donde la capacidad de soporte de los suelos no permita su colocación.

2.2.15 *Protección del Patrimonio Arqueológico, Etnológico e Histórico*

2.2.15.1 En zonas donde se conozca o se presuma la existencia de vestigios arqueológicos el Contratista deberá garantizar el rescate y protección del patrimonio histórico cultural, arqueológico potencial del área de construcción, dentro de un marco de participación de todos los sectores oficiales y privados involucrados, contando con un arqueólogo. Se deberá prestar especial atención en obras a ejecutarse en la Región Occidental próximo a zonas de interés históricos (Guerra del Chaco)

2.2.15.2 En caso de descubrimiento de ruinas prehistóricas, sitios de asentamientos indígenas o de primeros colonos, cementerios, reliquias u otros objetos de interés arqueológico, paleontológico o de raro interés mineralógico, durante la realización de las obras, el Contratista suspenderá transitoriamente los trabajos y comunicará inicialmente a la Fiscalización. Además colaborará y ayudará en la protección, relevamiento y traslado de esos hallazgos. Solicitará a la autoridad competente, la vigilancia del sitio con el fin de evitar saqueos y procederá a dar aviso a las autoridades pertinentes quienes evaluarán la situación y determinarán la manera sobre cuándo y cómo continuar con las obras de la vía.

2.2.15.3 Cuando en las excavaciones se encuentren estructuras o remanentes arqueológicos, se deberán suspender las actividades que pudieran afectarlos;

2.2.15.4 Si se tiene antecedentes sobre posibles áreas de descubrimientos, un arqueólogo a cargo del Contratista deberá acompañar las excavaciones, y proceder al rescate, salvo indicaciones en contrario de la autoridad competente.

2.2.15.5 Cuando la protección, relevamiento o traslado de hallazgos arqueológicos, históricos, paleontológicos y mineralógicos raros tenga el efecto de retrasar el avance de la obra, la Fiscalización considerará los ajustes necesarios en el cronograma de ejecución del contrato.

Establecimiento de obras de drenaje

Los efectos que pueden presentarse durante la construcción de las obras de drenaje son:

- Alteraciones temporales en la morfología del curso de agua;
- Desviaciones de su cauce;
- Aporte de materiales de excavación al mismo drenaje;
- Aporte de residuos de construcción;
- Contaminación de las aguas por residuos líquidos y sólidos;
- Afectación de la Ictiofauna; y
- Afectación de los usuarios del recurso tanto a nivel de consumo doméstico y de fauna circundante, como de riego de cultivos cercanos al drenaje, entre otros.

Las normas tendientes a prevenir y minimizar los potenciales impactos por la construcción de obras de drenaje, alcantarillas y puentes son las siguientes:

2.2.16.1 El fiscal ambiental, y/o los Ingenieros residentes y asistentes, asegurarán que todo drenaje natural existente sea mantenido libre inclusive aquellas depresiones que solo conduzcan agua transitoriamente. El diseño de los puentes, alcantarillas, canales, acequias y de cualquier obra de arte destinada a conservar el drenaje natural deberá ser capaz de conducir los caudales máximos detectados en los estudios hidrológicos. La cota inferior de todo canal será revisada por la Fiscalización para asegurar que permita el paso de aguas bajas en épocas de sequía.

2.2.16.2 Se deberá evitar que las aguas superficiales se infiltren en los taludes y se produzcan procesos de erosión por agua de escorrentía que circula por la superficie de excavación.

2.2.16.3 Los bordes externos de las cunetas y zanjas, preferiblemente, deben ser construidos en forma que faciliten el crecimiento de una cubierta vegetal así como su mantenimiento. Se deberá considerar reducir la velocidad del agua con estructuras de contención y disipadores de energía o bien, revestir los bordes externos de las cunetas con vegetación o materiales tales como suelo-cemento, mortero, o pedraplén.

2.2.16.4 Las cunetas deberán descargar en cauces naturales, mediante bajadas revestidas apropiadamente.

2.2.16.5 Se deben programar las obras y adoptar las medidas necesarias para que en la mayor brevedad se logre una cubierta vegetal compuesta por gramíneas o hierbas, arbustos y árboles, en las áreas desnudas próximas a las cunetas, después de la construcción. Se deberán evitar suelos desnudos y el posponer la ejecución de los rubros de control de erosión y sedimentación.

2.2.16.6 Las estructuras de drenaje transversal, tienen que ir acompañadas de obras complementarias, a la entrada y salida de los conductos, de manera que se asegure la protección contra la erosión. Se deberá garantizar el drenaje por medio de la construcción, en tiempo y forma, de canales de drenajes en las bocas de entradas y salidas de obras de arte.

2.2.16.7 Donde se encuentran los cruces de agua se deberá construir la estructura durante la época seca o cuando la corriente es mínima, evitando degradar la calidad del agua y reducir al mínimo la perturbación del cauce. Al finalizar la construcción de la estructura, se retirarán del sitio todos los escombros y estructuras provisorias.

2.2.16.8 Después de la construcción, se restaurará la vegetación a la entrada y a la salida de las estructuras de drenaje, utilizando de preferencia, las mismas especies que existían antes de la construcción, u otras específicamente indicadas en el EIA.

2.2.16.9 Los cortes y las demás obras de excavación deben avanzar en forma coordinada con las de drenajes, tales como alcantarillas, desagües de cunetas y la construcción de filtros o sub-drenajes. Durante todos los trabajos de excavación, el respectivo tramo de la vía en construcción debe mantenerse adecuadamente drenado, a fin de evitar daños a la propia construcción y al ambiente.

2.2.16.10 El vadeo frecuente de arroyos con equipos de construcción no será permitido, por lo tanto, se deberán utilizar puentes u otras estructuras donde se prevé un número apreciable de paso de equipos y maquinarias.

2.2.16.11 Cuando las cunetas y demás obras de drenaje de una construcción confluyen directamente a un río u arroyo, éste deberá estar provisto de obras civiles que permitan la decantación de sedimentos. Los drenajes deben conducirse siguiendo la menor pendiente hacia cursos naturales protegidos. En caso de que esto no sea posible, se deben construir obras civiles de protección mecánica para el vertimiento de las aguas, como disipadores de energía a la salida del terreno para evitar la erosión.

2.2.16.12 Cuando existen interrupciones en el flujo de aguas subterráneas debido a los cortes, así como cuando se realizan faenas en áreas de recarga de acuíferos por reducción de la tasa de infiltración, deben evitarse los trabajos en estas zonas; en el caso de no ser posible, la solución deseable debe ser la de recoger las aguas de escorrentía y una vez tratadas, verterlas en las zonas de recarga; o en el caso de no tratarlas, conducirlas mediante cunetas y canalizaciones fuera de la zona de captación.

2.2.16.13 Las gravas no deben ser removidas de los lechos de los ríos, arroyos o lagunas, excepto en las zonas específicamente aprobadas como fuentes de materiales por la entidad ambiental competente y, en tal caso, se debe planear su extracción para causar el mínimo deterioro.

2.2.16.14 Se deberán tomar las medidas necesarias para garantizar que cemento, limos, arcillas o concretos frescos, no tengan como receptor final lechos o curso de agua.

2.2.16.15 Será de exclusiva responsabilidad del Contratista tomar todas las precauciones necesarias para evitar la contaminación del suelo, vegetación, ríos, arroyos, lagunas o embalses, con contaminantes tales como combustibles, lubricantes, asfaltos, aguas servidas, pintura y otros desechos dañinos, los cuales deberán ser recolectados diariamente y dispuestos en recipientes para ser sacados del lugar y depositados donde señale la Fiscalización. Para tal efecto el Contratista presentará como parte del PASA un plan de aseo y manejo de contaminantes, donde deberá especificar y detallar para cada caso el almacenamiento, manejo de desechos y su destino final.

Medidas para protección de taludes y cunetas

Entre las estructuras de retención de taludes más utilizadas están: muros de gravedad, muros de concreto reforzado, gaviones, muros en tierra armada, pilotes, anclajes y materiales estabilizantes, empastado, etc.

El escalonamiento de los taludes constituye una buena solución para su estabilidad. En suelos arcillosos éste busca transformar el talud original en una serie de taludes de menor altura, por lo tanto la huella de cada escalón debe ser suficientemente ancha como para que puedan funcionar prácticamente como taludes independientes. El escalonamiento se hace para obtener un abatimiento del talud, recoger materiales caídos y recolectar aguas superficiales. Los taludes escalonados se deberán complementar con empastado en el cuerpo vertical (contrahuella) y reforestación en las terrazas. Las especies vegetales a utilizar en el proceso de reforestación deben ser nativas y de rápido crecimiento radicular y foliar. Se recomienda la colocación de una capa vegetal de 20 cm de espesor compactada manualmente, además deberán construirse contra cunetas.

2.2.17.1 Las medidas para prevenir la erosión de los taludes deberán ser consideradas desde la **etapa de diseño**, mostradas en los planos e incluida en las especificaciones técnicas; éstas cobran especial importancia desde el inicio del movimiento de tierras.

2.2.17.2 Con el fin de garantizar la estabilidad de los taludes es necesario que su inclinación no supere nunca las pendientes recomendadas en el estudio geotécnico.

2.2.17.3 Se podrán considerar algunas de las siguientes medidas para proteger y estabilizar taludes de suelo desnudo, dando la **debida consideración a los costos de construcción respectivos**:

- Protección con suelo vegetal.
- Protección temporal, con coberturas retenedoras de humedad ó con vegetación de rápido crecimiento.
- Interceptar y desviar la escorrentía superficial con las obras de drenaje más adecuadas a cada sitio.
- Redondeo de los taludes, recubrimiento con roca u otros métodos.
- Terrazas. La construcción de terrazas requieren de una berma o sección nivelada entre las dos caras de talud.
- Revestimiento con Plantas. Se alternan rocas incrustadas en el suelo con grava y plantas de raíces profundas.
- Estructuras de Retención. Uso de gaviones o canastas de rocas, maderas entrelazadas o vigas de concreto, u otros tipos de parapetos usualmente incrustadas contra el talud.
- Muros de Mampostería.
- Empastado.
- Protección con Vegetación Arbustiva o Leñosa. Siembra de arbustos con raíces profundas, cobertura con ramas y estacas vivas y capas de ramas compactadas.
- Estructura Estabilizadora del Flujo de Desagüe. Debe cumplir con el propósito de llevar el escurrimiento concentrado de alta velocidad hacia abajo, sin causar erosión.
- Cámara de Sedimentación. Debe colectar y detener el escurrimiento para producir el asentamiento del sedimento.
- Siembra de Vegetación en Suelo Desnudo. Debe lograr estabilizar el suelo, absorbiendo el impacto de la lluvia, reduciendo la velocidad de la escorrentía y facilitando la infiltración de la precipitación en el suelo.
- Tratamiento Biotécnico o Muro de Roca con Árboles. Este deberá combinar la estabilidad física de una estructura con los beneficios del uso de vegetación.
- Otras de efectividad técnica comprobada.

2.2.17.4 Si las medidas de protección y estilización de taludes, requieren el uso de materiales geosintéticos, tales como textiles, geomallas, membranas y otros, se podrán emplear en tareas que garanticen un drenaje subterráneo adecuado, refuerzo del suelo, control de erosión, o estabilización de la subrasante.

2.2.17.5 Los drenajes naturales que tengan que ser interceptados por los cortes, deberán ser canalizados mediante estructuras escalonadas con el fin de proteger el talud y evitar la erosión e inestabilidad en el mismo.

2.2.17.6 Los taludes, una vez que estén totalmente reconformados, deberán empastarse o revegetarse en el menor tiempo posible y cuando el tipo del terreno lo permita. Se deberán utilizar gramíneas de la región y especies que garanticen su fijación en la pared del talud.

2.2.17.7 Se deberán empastar o arborizar las superficies de los taludes con especies vegetales adecuadas, con el fin de evitar daños por la acción de las aguas de lluvia, los vientos y el efecto del intemperismo. La vegetación cumple una función importante en el control erosivo de un talud: le da consistencia por el entramado mecánico de sus raíces. Son recomendables las especies nativas y se ha comprobado que es más efectiva para defender los taludes, la plantación continua de pasto y plantas herbáceas.

2.2.17.8 En casos especiales se deberá considerar el recubrimiento de taludes con concreto lanzado, con losas delgadas de concreto o riegos asfálticos, lo que facilita el escurrimiento superficial sin arrastre de partículas de suelo. En taludes rocosos altamente fracturados, estas medidas, protegen las vías de continuos desprendimientos. En general estos recubrimientos son medidas costosas y difíciles de aplicar a taludes grandes. Para zonas con exceso de aguas subterráneas, debe realizarse el drenaje por medio de drenes horizontales.

2.2.17.9 Las zanjas en el coronamiento o parte alta de un talud, deben ser utilizadas para interceptar y conducir adecuadamente las aguas de lluvias, evitando su paso por el talud. Las mismas no deben construirse paralelas al eje de la vía, ni muy cerca al borde del talud para evitar que se conviertan en el comienzo y guía de un deslizamiento en cortes recientes. Deben quedar ubicadas lo suficientemente distantes de las grietas de tensión en la corona del talud. Las zanjas deben quedar completamente impermeabilizadas y con suficiente pendiente para garantizar una rápida evacuación del agua captada.

2.2.17.10 Para manejar el flujo de las corrientes superficiales sobre el talud y los excedentes de agua sobre rellenos y laderas, hasta la entrega o disposición en el drenaje natural, con el fin de evitar la erosión, se deben diseñar y construir estructuras de vertimiento cuyo propósito es el de disipar la energía de la corriente en pendientes fuertes.

Construcción de puentes y obras especiales

2.2.18.1 El manejo ambiental se centrará en evitar la contaminación de las aguas del río o cuerpos de agua cercanos, por residuos líquidos y sólidos, entre ellos, aguas servidas, grasas, aceites y combustibles, residuos de cemento, concreto, materiales sobrantes y otros.

2.2.18.2 Se deberán extremar las medidas de precaución en el transporte de la mezcla del concreto desde el sitio de mezcla hasta el frente de trabajo, con el fin de evitar vertimientos accidentales sobre el río u otro cuerpo de agua, o sobre la vegetación o suelo adyacente.

2.2.18.3 Para la construcción de los estribos del puente, se deberá remover la vegetación lo mínimo necesario. Asimismo, de manera compensatoria se deberá revegetar taludes que presenten signos de erosión en las proximidades de la margen del curso de agua. Las zonas de excavación de los cimientos deberán señalizarse y delimitarse con cintas de advertencia, las cuales deben colocarse a una altura de 1, 00 a .1,50 m, con el fin de evitar la extensión de actividades a zonas que no deben alterarse.

2.2.18.4 Si el puente tiene pilas intermedias será aconsejable la protección de la base de las mismas con dados de hormigón con el fin de prevenir posibles socavaciones. Además en los cauces permanentes se deberá prever la limpieza de los mismos a fin de asegurar el rendimiento de la sección de escurrimiento.

2.2.18.5 Para la colocación de la capa de rodadura del puente y de sus accesos, se deberán implementar las recomendaciones dadas en el Numeral correspondiente a **Extendido y compactación de carpeta de rodadura**, extremando toda precaución para evitar vertimientos accidentales sobre las aguas.

2.2.18.6 Las obras temporales o permanentes que involucran la construcción de una obra de drenaje mayor no deben alterar o cambiar el cauce natural del cuerpo de agua.

2.2.18.7 El material procedente de las excavaciones para estructura debe depositarse provisionalmente fuera de las riberas, a una distancia no menor de 50 m, para luego ser retirado y utilizado en la construcción de otras obras o depositados en los sitios designados para tal efecto.

2.2.18.8 Si se requiere interrumpir parcial o totalmente una corriente natural de agua, por medio de obras temporales, éstas deben ser analizadas a través de un análisis ambiental y el sitio debe ser restaurado, eliminándose todo obstáculo que impida la libre circulación de las aguas.

2.2.18.9 Los trabajos de construcción de una obra de drenaje mayor deben realizarse preferentemente durante la época seca del año; a fin de evitar que las precipitaciones fuertes produzcan una mayor sedimentación o socavación del cauce alrededor de la estructura con el consiguientemente aumento del grado de turbidez de las aguas.

2.2.18.10 Los productos químicos tales como los aceleradores del fraguado del concreto y otros tóxicos o materiales peligrosos, deben ser utilizados siguiendo las indicaciones establecidas en las etiquetas de dichos productos.

2.2.18.11 En trabajos de colado de concreto bajo agua, se tomarán todas las medidas necesarias para evitar, en todo lo posible la dispersión de mezcla de concreto en la corriente del río o en la masa de agua donde se realiza el trabajo. Igualmente se evitará que caiga polvo de cemento en el agua.

2.2.18.12 En el caso de pintura de puentes, el lugar de almacenamiento de productos químicos y de otras sustancias peligrosas, debe prestar las condiciones físicas adecuadas para la seguridad y estabilidad de ellos. El sitio debe ubicarse de tal manera que garantice la salud humana, además contará con rótulos alusivos a las medidas a observar de los productos almacenados.

2.2.18.13 Una vez finalizada la obra de pintura de puentes u otras obras especiales, el área debe quedar limpia, libre de todo material que represente riesgos de contaminación, obstrucción, alteración o daño al medio ambiente circundante.

Construcción de túneles

La construcción de obras especiales como túneles, es una tecnología que cada día se impone más y representa la mejor manera de no intervenir ecosistemas frágiles.

A pesar de considerarse como obras orientadas a minimizar impactos ambientales tradicionales en construcción de vías, puede generar afectaciones durante la construcción, tales como:

- Abatimientos de niveles freáticos con la consecuente disminución de caudales en corrientes superficiales localizadas por encima del eje del túnel (de acuerdo a las características hidrogeológicas de la zona);
- Probabilidad de ocurrencia de deslizamientos, derrumbes y movimientos de tierra en el proceso de perforación;
- Aparición de gases tóxicos que puedan afectar a los trabajadores;
- Posible contaminación de corrientes superficiales por vertimiento de aguas de infiltración del túnel;
- Riesgos de accidentes en los trabajadores, entre otros.

2.2.19.1 Inicialmente se deberán seguir los procedimientos establecidos por la Autoridad de aplicación de la Ley 294/93.

2.2.19.2 Cumplir con las medidas de mitigación identificadas en los estudios ambientales elaborados específicamente para esta actividad.

2.2.19.3 Se deberá prestar especial atención al control y disposición adecuada de las aguas de infiltración;

2.2.19.4 Se deberá compensar adecuadamente las posibles pérdidas de aguas superficiales y daños de infraestructuras.

2.2.19.5 Se deberán observar aspectos relacionados con el control de gases dentro del túnel y al manejo de la seguridad industrial en los procesos de perforación, además de los controles y recomendaciones establecidos en estas ETAGs relacionadas con las demás actividades asociadas a este proceso.

2.2.19.6 En lo relativo al abatimiento de niveles freáticos y a posibles pérdidas de aguas superficiales, el impacto se considera virtualmente irreparable, por lo que se deberán implementar medidas compensatorias, como la captación de aguas de infiltración dentro del túnel, antes de que se precipiten al piso y se contaminen, con el fin de conducirlas hacia una fuente natural.

2.2.19.7 El material extraído deberá ser utilizado en otra parte de la obra o dispuesto en los vertederos aprobados.

2.2.19.8 Rige además todas las recomendaciones aplicables descritas en el numeral 2.2.18.

Extendido y compactación de capas de rodaduras - Pavimentación

La actividad de conformación de la capa de rodadura, en la mayoría de los casos está asociada a la contaminación de cuerpos de agua por derrames ocasionales de asfalto líquido y emulsiones durante la etapa del riego de liga; adicionalmente también se pueden ocasionar vertimientos de concreto asfáltico a cuerpos

de agua cercanos. De igual manera se producen emisiones de gases a la atmósfera en la fase de calentamiento del asfalto para el riego de liga. Asimismo se producen afectaciones sobre la salud de los operario, por la inhalación de los gases mencionados y quemaduras en el transporte y disposición del asfaltó líquido.

Las siguientes normas a más de las ya previstas en lo concerniente a carga, transporte, disposición de materiales, campamento, planta de asfalto, operación de maquinaria, etc. deberán ser tenidas en cuenta adicionalmente para obras de pavimentación, repavimentación y bacheo:

2.2.20.1 Se deberá tener especial cuidad en el riego del asfalto líquido, emulsiones y concreto asfáltico, en particular cuando se trate de cruces con cuerpos de agua. En estos casos además de un buen manejo de material por parte de los operarios, se deberán colocar barreras que impidan la contaminación del drenaje natural. Además deberán implementarse brigadas periódicas de aseo en las cunetas de la vía para remover y disponer adecuadamente fragmentos y residuos generados durante este proceso. El material sobrante debe regresarse a la planta para su reciclaje o reutilización y de ningún modo, será desechado en lugares no autorizados.

2.2.20.2 En el caso de vertimiento accidental de asfalto líquido o emulsión asfáltica utilizada para la imprimación, deberá recogerse dicho material, incluyendo el suelo contaminado y disponerse en un pequeño relleno sanitario conformado para tal fin. Todo ello previa aprobación de la Fiscalización ambiental o de las autoridades competentes.

2.2.20.3 Para prevenir o mitigar el efecto ambiental que producen las emisiones que genera el proceso de calentamiento del asfalto, se recomienda ubicar los elementos utilizados, en zonas alejadas de centro urbanos o asentamientos humanos, con el fin de minimizar los efectos sobre dichos pobladores.

2.2.20.4 Los operarios deberán contar con un equipo adecuado para el transporte y disposición del asfalto que asegure evitar derrames y de protección personal como: protectores buconasales, casco, botas y demás elementos de seguridad industrial. Lo anterior debe ser de uso obligatorio por parte de los operarios.

2.2.20.5 Todos los equipos que emplee, además de los operadores de estos, deberán ser previamente aprobados por la Fiscalización sobre la base de pruebas prácticas, con el objeto de que la operación de los mismos no se encuentre en manos de trabajadores inexpertos que puedan causar efectos ambientales negativos o ser víctimas de accidentes laborales.

2.2.20.6 Terminadas las operaciones, el Contratista deberá restituir las características originales del lugar mediante la recolección y limpieza de todo material sobrante, como mezclas asfálticas, mezclas de base estabilizada y todos los materiales de desecho que hayan sido esparcidos en el terreno, durante la ejecución de los trabajos y trasladarlos a lugares fuera del área de la obra, donde la Fiscalización indique.

Transporte de cargas peligrosas

Para efectos del control de los transportes que pueden transitar por la ruta llevando cargas peligrosas, el contratista deberá mantener comunicación permanente con la policía caminera de manera de obtener su cooperación en el retiro y prohibición del transito en su jurisdicción.

2.2.21.1 La Convención de Basilea firmada por el Paraguay prohíbe terminantemente el transporte de productos peligrosos entre países y por lo tanto deberá ser cumplida.

2.2.21.2 Para el transporte de explosivos o cualquier otro material que sea considerado peligroso, el Contratista deberá notificar con anticipación a la Fiscalización Ambiental y obtener el permiso respectivo de las autoridades responsables.

2.2.21.3 El Contratista será responsable de solicitar el acompañamiento de las autoridades para protección de empleados y transeúntes en los casos de transporte de cargas consideradas peligrosas.

2.2.21.4 La ruta por donde circule el transporte de cualquier equipo motorizado o de carga, el transporte de combustibles o cualquier carga considerada peligrosa deberá ser protegida por anuncios de

prevención y por guías que dirigirán el trafico para situarlos en una zona restringida a velocidad mínima.

2.2.21.5 Cuando la carga transportada sea de explosivos o algún otro material tóxico o en extremo peligroso para el ambiente, el recorrido de los vehículos transportadores y los horarios en los que se efectuarán estas faenas, deberán ser coordinados entre el Contratista y la institución de seguridad correspondiente.

2.2.21.6 Rige además las consideraciones incluidas en el numeral 2.2.9 del presente documento.

Protección del aire - Mitigación del Polvo atmosférico

2.2.22.1 El Contratista no podrá utilizar el fuego como método para la eliminación de cualquier material líquido o sólido, esto evitara la contaminación del aire y/o la destrucción de la vegetación circundante. Tampoco se permitirá que las plantas de asfalto o de concreto operen sin los filtros que minimicen la emisión de gases a la atmósfera.

2.2.22.2 Cuando la distancia de transporte sea superior a un (1) kilómetro y atraviese áreas pobladas los camiones volquetes deberán estar equipados con coberturas de lona para evitar el polvo y el derrame de sobrantes durante el transporte de los materiales.

2.2.22.3 Los vehículos y motores utilizados deberán estar regulados para disminuir al máximo la emisión de contaminantes al aire como será el uso de chimeneas con filtro o catalizador de los gases que salen por el tubo de escape del vehículo. Si no se toman medidas preventivas, no se permitirá la operación del vehículo.

2.2.22.4 El Contratista deberá emplear materiales con bajo tenor de limo para evitar la generación de polvo.

2.2.22.5 En caminos auxiliares, plantas y partes de la obra sin tratamiento superficial, se deberá recurrir permanentemente a la aspersión de agua a través de camiones regadores a fin de disminuir la generación de polvo.

2.2.22.6 Se deberá mantener, dentro de lo posible, la franja de dominio con cobertura vegetal, con el fin de evitar la erosión eólica y contaminación del aire.

2.2.22.7 Rige además todo lo descrito y aplicable a este numeral en los demás ítems de estas ETAGs.

Mitigación del ruido

2.2.23.1 Los equipos y maquinarias deberán estar dotados de silenciadores en buenas condiciones de mantenimiento. Cuando se necesite utilizar temporalmente maquinarias que generen ruidos mayores a los 80 dB, se deberá notificar a la población aledaña con una semana de anticipación, indicando el tiempo de trabajo a fin de tomar medidas preventivas.

2.2.23.2 La movilización de las maquinarias pesadas dentro de los campamentos o en lugares habitados, se realizara en horas tal que se respeten las horas de sueño de los habitantes (8:00 pm. a 6:00 am.), excepto en lugares donde no existan habitantes. Toda fuente de ruido mayor a los 80 dB debe estar a no menos de 150 m de distancia de asentamientos humanos.

2.2.23.3 Los obreros que operen maquinarias (por fuente fija), deberán contar con protectores auditivos de forma de no recibir ruidos mayores a los 68dB. Por lapsos menores a 15 minutos, el límite máximo permisible será de 100 dB.

2.2.23.4 Las voladuras de material pétreo o rocoso, solo podrán realizarse en un horario previamente comunicado a las poblaciones afectadas y en horas que no afectan el descanso de ellas.

2.2.23.5 El Contratista deberá respetar el horario de descanso de los empleados, y por encima de todo la consideración a la población vecina, evitando todo trabajo nocturno ruidoso.

2.2.23.6 Para realizar una reducción de ruidos producido por los equipos y maquinarias del contratista, se procederá a un oportuno mantenimiento de todos los vehículos de su propiedad o de equipos alquilados.

2.2.23.7 Las operaciones del Contratista se realizarán de forma tal que los niveles sonoros producidos en la obra no afecten a la población en tres niveles diferentes: fisiológicamente (perdida parcial o total de la adición y otros), en la actividad (interferencia en la comunicación oral, perturbación del sueño y efectos sobre el rendimiento del trabajo) y psicológicamente. El Contratista deberá respetar los siguientes límites de exposición al ruido OMS, 1980):

Tipo de ambiente	Periodo	Leq dB (A)
Laboral	8 horas	75
Doméstico, auditorio, aula	---	45
Exterior diurno	Día	55
Exterior nocturno	Noche	45

2.2.23.8 Las áreas sensibles de ruido incluyen, pero no están limitadas a sectores residenciales, hospitales, asilos, de ancianos, iglesias, escuelas, bibliotecas y parques. En caso de reclamos de la población, el Contratista deberá proveer equipos de medición de ruidos las que serán acompañadas y verificadas por la Fiscalización.

2.2.23.9 En caso de que los niveles de ruido superen los antes señalados, el Contratista tomará las medidas necesarias para disminuirlos antes de seguir con las obras. El Contratista será responsable de todos los costos involucrados en cada medición, de los trabajos necesarios para lograr la reducción del ruido y del eventual retraso que esta situación pueda ocasionar a la construcción debido al no-cumplimiento de estos requisitos.

2.2.23.10 La Fiscalización se reserva el derecho a prohibir o restringir, durante las horas normales de sueño (10 p.m. a 6 a.m. a menos que las ordenanzas locales establezcan otro horario, caso en que prevalecerá este último), de cualquier actividad que produzca un Leq. Superior a 45 dB(A).

2.2.23.11 Cuando sea factible el Contratista deberá utilizar las rutas de transporte más alejadas de las áreas residenciales o aquellas que le indique la Fiscalización, con el objeto de provocar las menores molestias posibles a la población.

Estos requisitos no son aplicables sí el Leq. producido por fuentes no son producto de las actividades propias del contratista, medido en el punto de recepción.

Protección de Fauna y Flora

2.2.24.1 El contratista deberá asesorarse con la repartición respectiva del Ministerio de Agricultura y Ganadería quien lo guiara sobre el tipo de plantas que deberá utilizarse en el proceso de re-vegetación en taludes y otros sitios que así lo requieran evitando especies vegetales que requieran de riegos continuos o mantenimiento permanente.

2.2.24.2 Cuando se seleccione y se proceda a la re- vegetación de taludes, se deberá considerar en lo posible una mezcla de especies que incluyan gramíneas y leguminosas que tengan ciclos de vida diferentes, lo que permitirá una protección permanente de las laderas.

2.2.24.3 El Contratista podrá utilizar viveros en operación para la adquisición de plantines. Ante la inexistencia de estos, el contratista deberá establecer un vivero en el predio del campamento. En el caso de que la carretera pase por diversos ecosistemas se deberá establecer en cada uno de ellos, viveros regionales para la producción de plantines evitando de esta manera los altos costos del transporte. Estos viveros deberán de estar protegidos del exceso del sol y los vientos y contar con abundante agua. Cuando los plantines hayan alcanzado tamaños entre 45 y 100 cm., se procederá a su traslado a los terrenos seleccionados.

2.2.24.4 Las especies vegetales que se siembren o se transplanten deben ser en lo posible plantas que no sean palatables para la fauna silvestre (conejos,.liebres, hormigas, etc.) y domesticados (ganado vacuno, bovino, etc.). En el caso que no se obtengan plantas no palatables, se debe proceder al cercamiento con alambre de púas de las áreas donde se realizaron las plantaciones. Para combatir el ataque de las hormigas y otros insectos se deberán realizar tratamientos con hormiguicidas naturales o repelentes no tóxicos en sus nidos.

2.2.24.5 El corte de árboles deberá ser lo netamente necesario para permitir la ejecución segura de las obras. Se deberá evitar el corte y descortezamiento de las especies vegetales. Estará prohibido el encendido de fogatas durante la ejecución de las obras.

2.2.24.6 Desde el inicio de la obra y de acuerdo al grado de amenaza, las especies pueden ser catalogadas como: en Peligro, vulnerable, rara, comercialmente amenazada, indeterminada o insuficientemente conocida. El contratista deberá asesorarse apropiadamente por una entidad del estado que identificara la fauna existente en la zona.

2.2.24.7 El estudio de Impacto Ambiental preparado para el proyecto será un centro principal de información para la determinación de estas especies que habitan en la vecindad que deben ser protegidas.

2.2.24.8 El Contratista indemnizara a los dueños por todo animal domestico atropellado por cualquier equipo y personal bajo su responsabilidad.

2.2.24.9 En lugares críticos, como en sitios de cruce frecuente de animales domésticos y paso de fauna silvestre deben colocarse señales indicativas de disminución de velocidad a fin de reducir el peligro de atropello de animales.

2.2.24.10 En caso de existir áreas protegidas ubicadas en el área de influencia de proyectos viales, se deberán colocar señales que indican la prohibición terminante de la caza, pesca y trafico de especies animales. Las empresas constructoras serán responsables del cumplimiento de esta disposición por parte de sus empleados, y su incumplimiento será penalizado de acuerdo a la ley pertinente (ver capitulo 6)

2.2.24.11 El contratista deberá tomar todas las medidas pertinentes para prever la reducción de atropellamientos de la fauna.

- **Bosques y Zonas Protegidas**

2.2.24.12 El contratista deberá evitar al máximo la destrucción de la vegetación natural, y de ser inevitable su remoción, buscar formas de aprovechamiento siempre que haya sido previamente autorizado por la Fiscalización.

2.2.24.13 El contratista tomará todas las precauciones razonables para impedir y eliminar incendios forestales en cualquier área involucrada en las operaciones de la construcción u ocupadas por él como resultado de dichas operaciones.

2.2.24.14 El Contratista cooperará con las autoridades competentes del gobierno en el informe, prevención y eliminación de dichos incendios forestales. Las acciones, herramientas o el equipo suministrado por el Contratista por orden de la fiscalización y bajo dirección de un funcionario del servicio forestal, emitida bajo la autoridad concedida por ley a dicho funcionario, no será considerado como parte del contrato. El Contratista, por lo tanto, negociará a través de la Fiscalización con el funcionario forestal competente la compensación correspondiente.

2.2.24.15 Donde los trabajos de construcción se efectuaran en caminos que atraviesen o afecten áreas protegidas o parques nacionales, el contratista cumplirá con las Especificaciones Técnicas Particulares (ETPs) del respectivo tramo, además de la legislación aplicable.

2.2.24.16 Los árboles de gran tamaño con valor genético, paisajístico o histórico que se encuentran en el trazado de la franja de dominio u otras áreas afectadas por las obras o campamentos no deben ser tumbados o cortados sin previa autorización de la Fiscalización Ambiental y del Servicio Forestal Nacional.

2.2.24.17 El contratista deberá construir una cerca perimetral alrededor de todos los tajamares creados por la extracción de material de préstamo. Dicha cerca será construida de alambrado de púas o de otro material que sea duradero con postes fuertes y resistentes a la degradación, la Unidad Ambiental deberá ser notificada cuando la cerca será construida para su inspección y aprobación.

Adicionalmente, se sembrará vegetación como árboles nativos del área para que sirva de protección ambiental alrededor de la fosa de préstamo. Principalmente se utilizaran los árboles que están adaptados al ecosistema, atendiendo instrucciones del EIA o recurriendo al

asesoramiento del Ministerio de Agricultura y Ganadería sobre el tiempo de siembra y la particularidad de cada especie.

2.2.24.18 Los suelos vegetales que necesariamente sean removidos, deberán acumularse y conservarlos para utilizarlos posteriormente en la recomposición de la cobertura vegetal en aquellos sitios del terreno y en los rellenos; las cretas deberán ser modeladas con el efecto de evitar terminaciones angulosas.

2.2.24.19 Rige además las recomendaciones insertas en otros numerales y aplicables a éste.

Protección de los cuerpos de agua

El Contratista ejercerá todas las medidas preventivas durante la ejecución del contrato de construcción de las obras, de manera a evitar la contaminación química, física, biológica o microbiológica de las aguas superficiales o subterráneas.

2.2.25.1 Ningún contaminante como productos químicos, combustibles, lubricantes, aguas servidas, pinturas u otros desechos podrán ser descargados en ó a lo largo de ríos, arroyos, lagunas o en canales naturales o artificiales que desemboquen en ellos o que pueda ser infiltrado en el terreno. En el caso de aguas servidas, el contratista deberá demostrar que la infiltración no contaminara las aguas subterráneas de otra manera deberá instalar los procesos necesarios para reducir la contaminación ambiental.

2.2.25.2 Toda el agua contaminada será filtrada adecuadamente para eliminar materiales contaminantes antes de que ésta sea descargada en ningún sitio no aprobado por la Fiscalización ambiental.

2.2.25.3 Ni agua ni otro líquido serán descargados en tierras húmedas y en las zonas de cría o nido de la fauna acuática, a menos que se cuente con la aprobación de la Fiscalización y de la Supervisión Ambiental a través de ésta.

2.2.25.4 Los equipos pesados que operen en forma extensiva en tierras húmedas serán ubicados sobre plataformas. En los humedales y tierras anegables se construirán terraplenes transitorios y/o plataformas de avance de materiales no erosionables los cuales serán retirados por el contratista una vez terminadas sus labores y dispuestas en sitios aprobados.

2.2.25.5 En el caso de que el Contratista accidentalmente vierta o derrame cualquier liquido contaminante o contaminado, el mismo notificará inmediatamente a la Fiscalización y a todos los organismos jurisdiccionales apropiados y tomará medidas inmediatas para contener y eliminar los daños causados. Una investigación detallada deberá ser contratada por la Fiscalización y realizada por una firma ambiental independiente. De ser comprobada la negligencia por parte del Contratista, el mismo será responsable por los costos de recuperación de las áreas afectadas a sus condiciones previas. Los costos involucrados en la contratación de la firma ambiental serán pagados por la Empresa constructora.

2.2.25.6 Los materiales de excavación de caminos, canalizaciones, diques provisorios, y otras estructuras podrán ser depositados solamente en locales aprobados por la Fiscalización a cotas superiores al nivel superior de aguas que se muestre en los planos, de tal manera que se impida el retorno de materiales sólidos o en suspensión a las vías acuáticas. En el caso de que esa marca no se muestre en los planos, el nivel superior de aguas será estimado y este valor será anotado en el libro de eventos diarios.

2.2.25.7 Toda actividad de la construcción que implique la necesidad de disponer residuos sólidos se realizará dé tal manera que se impida la contaminación de las aguas subterráneas por líquidos percolados o lixiviados.

2.2.25.8 A menos que se haya aprobado lo contrario y por escrito por parte de la Fiscalización, las operaciones de construcción en ríos, arroyos y lagunas se limitarán a esas áreas donde los cambios se muestran en los planos y a aquellas áreas donde se habrá de entrar para la construcción de estructuras permanentes o transitorias. Los ríos, arroyos y lagunas serán limpiados prontamente de toda obra temporal, apilamiento, escombros u otras obstrucciones puestas allí o causadas por las operaciones de construcción.

2.2.25.9 Él vadeo frecuente de arroyos con equipos de construcción no será permitido; por lo tanto, se utilizarán puentes u otras estructuras donde quiera que se haya un número apreciable de cruces de arroyo.

2.2.25.10 No podrá haber ningún represamiento de agua durante la ejecución de las obras que como consecuencia de cualquier actividad asociada a las mismas, pueda producir el efecto dique.

2.2.25.11 Acciones relacionadas con la construcción, como son los movimientos de Tierra, podría producir una contaminación temporal del agua por sólidos en suspensión y contaminación químico de las aguas. En este caso se deberán construir piscinas de sedimentación de sólidos.

Demarcación y señalización temporal y definitiva

Dentro de las actividades involucradas en la construcción de vías, la demarcación y señalización proporcionará un aspecto fundamental en la seguridad del usuario de la vía. La falta de una buena demarcación y señalización tanto en las fases constructivas como de operación puede ocasionar accidentes de trabajo y accidentes vehiculares con graves consecuencias a todo nivel.

Se deberán señalizar los siguientes aspectos:

- Área de trabajo, vías y zonas de circulación;
- Velocidad de vehículos.
- Áreas de acceso restringido (predios aledaños).
- Sitios de disposición de residuos.
- Usos de elementos de seguridad industrial.
- Indicación de condiciones de peligro.
- Ubicación de baños y vestuarios.
- Prohibición de arrojar residuos y efectuar quemas, entre otros.

Todas las señales deberán ser claras, legibles, convenientemente ubicadas, dándoles el uso oportuno durante todo el tiempo de la construcción.

2.2.26.1 Se deberá implementar la señalización ambiental de tipo informativo y preventivo en torno de la protección del medio ambiente, en especial lo referido al no-atropellamiento de la fauna, a la prohibición de la tala indiscriminada de bosques, a la no-contaminación del aire, de las aguas, entre otras.

2.2.26.2 La señalización se hará con las dimensiones estandarizadas y vallas de tamaño adecuado, que puedan ser fácilmente visualizadas por los trabajadores y usuarios de la vía, las cuales se especifican en los Manuales y Diseños.

2.2.26.3 La empresa contratista deberá presentar un plan de desvíos y un sistema de señalización diurno y nocturno lo cual será encaminado hacia la protección del ambiente, para ello podrá contar con los datos de conteo volumétrico, de modo de encauzar el tráfico comercial y de la obra, debiendo habilitar vías alternativas si fuese necesario.

2.2.26.4 El Contratista deberá priorizar la habilitación de intercambiadores o caminos auxiliares proyectados, para ser utilizados como desvíos de tránsito.

2.2.26.5 La señalización para encauzar el tránsito, propuesta por la Empresa Contratista durante la construcción, deberá ser aprobado por la Fiscalización. Cualquier modificación o corrección sugerida deberá ser implementada a la brevedad posible por el Contratista.

2.2.26.6 El sistema de señalización no sólo deberá alertar de desvíos o peligros a los vehículos, también deberá prevenir al peatón. sobre la existencia de animales que habitan en el área y que pueden ser dañados en los cruces con la ruta. También la señalización mostrara e identificara los tipos o especies nativas que deberán ser protegidas.

2.2.26.7 La señalización debe contar con mantenimientos permanentes a fin de evitar un desgaste en las figuras o texto; cuando hayan sido chocadas o alteradas por otras causas o cuando hayan sido sustraídas.

2.2.26.8 Se deberá considerar dos tipos diferentes de señalización ambiental para todos los proyectos, que son identificados como: 1. Señalización Informativa, y 2. Señalización preventiva.

Señales informativas:

2.2.26.9 Carteles indicativos de lugares de interés, por ejemplo ruinas, iglesias históricas, parques nacionales, indicando la distancia, los desvíos que se tienen que tomar para llegar al sitio, y las facilidades disponibles para los viajeros.

2.2.26.10 Siempre que la ruta pase por áreas protegidas, el contratista deberá colocar carteles con el nombre del área, objetivos y características especiales incluyendo superficie, ecosistemas, especies y procesos que se están conservando.

2.2.26.11 Se colocaran carteles informativos referentes a limites administrativos, se identificaran limites departamentales, limites de territorios y comunidades indígenas.

Señales preventivas:

2.2.26.12 Se colocaran carteles referentes a cruces de animales, en el caso en que la carretera cruce un corredor de migración de animales terrestres y que no ha sido posible construir pasos especiales, se pondrán letreros que llamen la atención sobre esta situación indicando las especies, estaciones y horarios probables (día o noche),y de ser posible se debe restringir la velocidad mostrando la velocidad máxima permitida.

2.2.26.13 Con referencia a prevenir incendios, en ecosistemas en zonas áridas, existe el peligro de incendios forestales, por lo que será necesario llamar la atención sobre este aspecto a fin de que no se permita tirar cigarrillos encendidos o que se prendan fogatas.

Señales restrictivas:

2.2.26.14 El contratista pondrá carteles de prohibición de echar basuras en la vía que será colocada en todos los paradores turísticos, como miradores, monumentos históricos y otros que son responsabilidad de la obra y que indica el sitio donde deberá disponerse de los residuos sólidos y líquidos generados en ellos.

2.2.26.15 Otras señales restrictivas que requieren la colocación de carteles serán para prohibir la tala indiscriminada de árboles sin previa autorización. En lugares donde hay posibilidades de invasión de campesinos u otros, se dejara bien claro a través de carteles, la prohibición de la deforestación.

Limpieza final de la obra

Las áreas utilizadas como áreas de préstamo, canteras de piedra, plantas trituradoras y otras deberán quedar libres de todo desperdicio y conformadas de acuerdo al relieve natural del sitio.

2.2.27.1 Los sitios utilizados como áreas de explotación de yacimientos de materiales al final deben quedar reconformados, con taludes técnicamente acabados para reducir la erosión, para lo cual se deberá implementar el Plan de Recuperación Ambiental incluido en los EIA.

2.2.27.2 Los sitios de desvíos, retornos, caminos de acceso, entorno de la carretera y vertederos deben ser reacondicionados y reforestados de acuerdo al entorno natural.

2.2.27.3 Las áreas de campamento de mantenimiento y estacionamiento de equipo, talleres y otras, deben quedar limpias, libres de cualquier elemento que signifique riesgos de contaminación al medio ambiente.

2.2.27.4 Toda obra de drenaje, una vez finalizada debe quedar libre de obstáculos que impidan la circulación de las aguas, sobre todo en la entrada y salida de las bocas.

2.2.27.5 Cuando se abandone un campamento, todos los recipientes, desperdicios, construcciones de servicios sanitarios y cualquier otro material extraño, deberán ser removidos, reciclados o depositado en lugares autorizados. Todas las fosas usadas para los servicios sanitarios, basuras o sumideros, deberán ser tratados con cloruro de calcio u otro desinfectante y cubiertos con

tierra. El área completa del campamento deberá quedar limpia y en condiciones semejantes al entorno.

2.2.27.6 Una vez finalizadas las faenas de construcción, debe realizarse una inspección minuciosa con el propósito de corroborar que las obras ambientales han sido ejecutadas de conformidad con las especificaciones técnicas ambientales, contenida tanto en los EIA como en las presentes especificaciones. Se deberá realizar un inventario para determinar las medidas ambientales que deben reforzarse e incluirse en la etapa de mantenimiento.

2.2.27.7 Con base en el inventario realizado se deberán completar y/o realizar las acciones necesarias para cumplir con los fines establecidos en el EIA y las especificaciones técnicas ambientales. Si se concluye que existen medidas que no fueron previstas en su oportunidad en los documentos técnicos, deberán incluirse en la fase de mantenimiento.

2.3 Especificaciones Técnicas Ambientales Generales para la Etapa de Mantenimiento

Todas las obras de infra o superestructuras con componentes ambientales ejecutadas a través del MOPC deberán contar con su mantenimiento rutinario y periódico para que cumplan las funciones para las cuales fueron establecidas. Consecuentemente, las actividades que deben figurar en los Contratos de mantenimiento vial son, entre otros:

- Mantenimiento de limpieza de franja de dominio;
- Protección y manejo de estructuras implementadas en humedales y otras zonas ambientalmente frágiles;
- Implementación de los mantenimientos previstos en los EIA;
- Protección de especies vegetales nativas o exóticas implantadas, y las existentes mantenidas en las diferentes áreas. Ejemplo: Las utilizadas como señalización verde; en áreas de refugios carreteros; cortina vegetal, etc.
- Mantenimientos de cercas vivas y áreas reforestadas;
- Protección y mantenimiento de estructuras de drenajes;
- Manejo de taludes;
- Protección y mantenimiento de estructuras implementadas contra la erosión hídrica;
- Mantenimiento de señales verticales y horizontales.

2.3.1 Por ningún motivo debe permitirse la limpieza al ras del suelo (eliminando la cobertura vegetal), ni la eliminación de árboles producto de la regeneración natural y otras implantadas. Los taludes que han sido revegetados con gramíneas u otro tipo de vegetación, deben ser mantenidos con esta a través de podas o limpieza que permita la retención del suelo y agua. El pago por mantenimiento de taludes y cunetas naturales deberá efectuarse siempre que la limpieza no se haya efectuado al ras del suelo o quema.

2.3.2 Se deberá limpiar y remover los sedimentos y escombros que se encuentren dentro de las estructuras de drenajes, como en las bocas de entrada y salida de las mismas. Los materiales provenientes de estas actividades se deberán depositar de manera preferencial en vertederos en operación, o en los sitios autorizados por la Fiscalización, evitando áreas ambientalmente frágiles.

2.3.3 Cuando se trate de obras de mantenimiento que implique reparaciones, los materiales sobrantes de la actividad deberán ser transportados y depositados adecuadamente en sitios previamente seleccionados. De ningún modo se permitirá que los residuos sean arrojados a predios aledaños, a cursos de agua, o dejados a lo largo o ancho de la franja de dominio de la vía.

2.3.4 Los sitios de interés científicos e históricos adyacentes a la carretera, deberán ser mantenidos limpios y señalizados adecuadamente, sin depredar y prohibiéndose la extracción comercial de los recursos naturales.

2.3.5 Se deberán monitorear las obras estructurales y de bioingeniería (control, prevención, y mitigación de movimientos de masa, erosión, inundaciones, etc.) para minimizar las pérdidas recurrentes.

2.3.6 No se deberán utilizar productos químicos como herbicidas, fitoreguladores, aceites, combustibles o cualquier otro contaminante en el control de malezas, especialmente en las obras de drenajes,

2.3.7 Queda prohibida la pesca con redes y otros dispositivos, principalmente en épocas de veda. El incumplimiento de esta norma por parte del personal de mantenimiento será causal de sanciones pecuniarias para la empresa y de despido inmediato para el personal infractor, sin perjuicio de las demás sanciones previstas en la Ley.

2.3.8 La cacería, colocación de trampas, comercialización y perturbación de la fauna, además de la tenencia de animales de fauna silvestre a manera de mascotas en los campamentos, queda terminantemente prohibida para el personal afectado a las obras. De ser necesario el rescate y reubicación de especies encontradas, el mismo deberá realizarse siguiendo la Normativa Ambiental Nacional.

2.3.9 Debe crearse y mantenerse las condiciones físicas adecuadas para la seguridad de sitios de almacenamiento de productos químicos u otras sustancias peligrosas a fin de garantizar la salud humana y la protección del medio ambiente. Rige además las normativas referidas a manejo y transporte de explosivos y otras sustancias peligrosas detalladas para la etapa de construcción de las obras viales.

CAPITULO 3

3 EJECUCION, SUPERVISIÓN, CONTROL DE LAS ETAGs

En esta sección se aclara las responsabilidades de los Contratistas de obra de la Fiscalización, y de la Unidad Ambiental (UA) del MOPC.

3.1. Contratista de Obra

El primer responsable por la ejecución y control de la calidad ambiental de las actividades asociadas al contrato es el Contratista de la Obra. Este deberá dar cumplimiento a todas las Especificaciones Ambientales incluidas en el Capítulo 2 – Etapa de Construcción, considerando las obligaciones y responsabilidades incluidas en el Capítulo 1.

3.2. Consultora de Fiscalización

Toda obra vial para su ejecución, debe contar con una Fiscalización Ambiental que será responsable inicialmente, de capacitar a los Ingenieros Residentes, Asistentes y Técnicos viales de la Fiscalización Técnica a fin de que estos sirvan de agentes multiplicadores para el cumplimiento de las medidas ambientales, además de monitorear la implementación del Plan de Acción Socio-ambiental y las recomendaciones y programas del EIA correspondientes a la etapa de construcción de las obras, que incluya el cumplimiento de las medidas ambientales y especificaciones técnicas, para garantizar la protección del medio ambiente y los recursos naturales.

La Fiscalización ambiental deberá concentrarse principalmente en la construcción de los tramos críticos desde el punto de vista de la protección del medio ambiente y la vulnerabilidad.

La responsabilidad de contratar a fiscales ambientales recae en la Empresa Fiscalizadora de la construcción de la obra, a no ser que se adopte la contratación de una Fiscalización Ambiental específica por parte del MOPC.

Son atribuciones o responsabilidades de la Fiscalización las siguientes, cuyo listado es enunciativo y no limitativo:

3.2.1 Atribuciones y responsabilidades Generales

3.2.1.1 Velar por la aplicación de las Especificaciones Técnicas Ambientales Generales (ETAG) y las Especificaciones Técnicas Particulares (ETP), relacionadas exclusivamente a la parte ambiental.

3.2.1.2 Representar a la UA del MOPC ante el Contratista principal de la obra;

3.2.1.3 Mantener un registro actualizado que demuestre el desarrollo de todas las actividades de interés ambiental realizadas por el contratista;

3.2.1.4 Producir Informes Mensuales, Semestrales y Finales de Seguimiento y Evaluación sobre todas las actividades desarrolladas por el contratista, conforme a los términos de Contrato.

3.2.1.5 Facilitar las informaciones necesarias requeridas y cooperar con la UA del MOPC, con los medios que dispone, para el cumplimiento de sus responsabilidades;

3.2.1.6 Llevar un registro de los costos de carácter exclusivamente ambiental;

3.2.1.7 Aclarar a la Constructora los casos de dudas sobre las Especificaciones Técnicas Ambientales u otras de interés para asegurar la calidad ambiental de la obra.

3.2.2 Atribuciones y Responsabilidades específicas

3.2.2.1 Verificar que las medidas ambientales descritas en el EIA del proyecto sean llevadas a cabo, así como el uso de buenas prácticas de ingeniería y de métodos de construcción ambientalmente sostenibles, con el propósito de proteger al medio ambiente y asegurar la calidad de la obra. Analizar, con fines de aprobación el PASA.

3.2.2.2 Controlar que el personal de la obra expuesto a ruidos arriba de 80 decibeles, cuente con dispositivos de protección personal, siempre que no se logre disminuir el ruido por otros procedimientos.

3.2.2.3 Vigilar que con el propósito de abatir el ruido, en áreas semiurbanas o rurales pobladas, donde prevalecen normalmente condiciones de silencio, no se deberá operar equipo que emita ruidos arriba de 80 decibeles, entre las 6:00 PM y 7:00 AM, excepto en condiciones de emergencia o autorización específica por la autoridad competente.

3.2.2.4 Verificar que las máquinas o herramientas que originen trepidaciones, tales como los martillos neumáticos, martilletes para hincar pilotes, apisonadoras, perforadoras, compresores, compactadores, vibradores y similares, deben estar provistas de horquillas u otros dispositivos amortiguadores y que al trabajador que las utilice, se le provea de equipo de protección personal anti vibraciones tales como cinturón, guantes, botas, protectores auditivos etc.

3.2.2.5 Controlar que las máquinas autopropulsadas, como tractores, moto traíllas, excavadoras y similares que produzcan trepidaciones y vibraciones, deben estar provistas de asientos con amortiguadores y sus operadores sean provistos de equipo de protección personal adecuado, como fajas, guantes, etc.

3.2.2.6 Velar porque el Contratista provea todo el equipo de protección personal a los operadores de los diferentes equipos utilizados en un proyecto vial y, al mismo tiempo, instruir a los trabajadores en cuanto a la obligatoriedad del uso del equipo. Será responsabilidad del Contratista la aplicación de medidas disciplinarias o sanciones ante cualquier negligencia de los operadores por no usar o usar inadecuadamente el equipo de protección.

3.2.2.7 Verificar que el Contratista sólo altere las áreas dentro de las servidumbres del camino y los sitios de las estructuras temporales; en principio, no permitirá la intervención en otras áreas y exigirá la pronta revegetación de los sitios donde se hayan terminado los trabajos.

3.2.2.8 Exigir al Contratista la utilización de señales preventivas durante la ejecución de trabajos en caminos que estén abiertos al tránsito vehicular, como también exigirá la dotación del personal del Contratista con chalecos, cascos, botas y demás equipo de seguridad.

3.2.2.9 Comprometer y acompañar a los Ingenieros (Residentes y Asistentes) de la Fiscalización Técnica a vigilar que los taludes tanto en corte como en relleno se construyan con las pendientes indicadas en los planos, velar por la correcta construcción de las obras complementarias de drenaje y control de erosión contenidas en las especificaciones y planos; verificar en campo la necesidad de construir obras nuevas.

3.2.2.10 Supervisar el cumplimiento de los planes presentados para la explotación de los sitios de préstamos y de extracción de materiales.

3.2.2.11 Coordinar en casos de cambio de sitios de explotación, la realización de las pruebas de laboratorio para escoger, delimitar y programar un nuevo plan de explotación para otros sitios de préstamos; deberá igualmente vigilar el correcto uso de los vertederos y las medidas de prevención y mitigación ambiental.

3.2.2.12 Velar porque en condiciones especiales y en casos indispensables, se deba contratar el diseño, montaje y operación de una planta de tratamiento de aguas, cuyo objetivo principal será mantener una adecuada Demanda Bioquímica de Oxígeno (DBO), disminuir los sólidos suspendidos a niveles tolerables, reducir organismos patógenos y los compuestos de nitrógeno y fósforo.

3.2.2.13 Verificar que los equipos operen de manera tal que causen el mínimo deterioro a los suelos, vegetación y cursos de agua.

3.2.2.14 Rige además todo lo indicado en el Capítulo 1, numeral 1.7.

3.2.3 Unidad Ambiental del MOPC

La UA tiene la responsabilidad de supervisar todo el proceso de ejecución, supervisión y control de la calidad ambiental de la obra. Para eso contará con los informes detallados preparados por el **Especialista Ambiental**

de la Fiscalización y con los resultados de sus propias actividades de supervisión de campo que desarrollará esporádicamente para verificar el funcionamiento del referido proceso. En los casos donde se encuentre desvíos de los términos del contrato con relación a los aspectos ambientales, la UA gestionará la aplicación de las sanciones al Contratista, conforme definido en el Capítulo 5.

CAPÍTULO 4

4 SEGURIDAD INDUSTRIAL Y SALUD OCUPACIONAL

4.1 Seguridad Industrial

4.1.1 El Contratista deberá adoptar todas las medidas de seguridad para prevenir accidentes al personal. Deberá observar las normas de Seguridad, Higiene y Medicina del Trabajo, aplicables a los trabajadores dependientes de los Contratistas y Subcontratistas de Obras y de la Fiscalización, además de otras normas de seguridad industrial y las leyes respectivas que sean aplicables.

4.1.2 La conducción general de la Obra deberá llevarse a cabo de acuerdo con las prácticas de seguridad para trabajos de construcción, las normas y Reglamentos de Seguridad Industrial vigentes en el Paraguay. El Contratista deberá cumplir inmediatamente cualquier exigencia de la Fiscalización sobre el aspecto de seguridad.

4.1.3 La falta de cumplimiento en parte del Contratista de las medidas de Seguridad Industrial instruidas por la Fiscalización será motivo suficiente para que el Contratante ordene la suspensión temporaria de los trabajos sin prórroga del plazo contractual, hasta que se efectivicen dichas medidas de seguridad. Los costos derivados de esta suspensión temporaria serán a cargo del Contratista.

4.1.4 El Contratista deberá presentar, para revisión de la Fiscalización, como parte del PASA, un programa de seguridad industrial detallado, indicando el personal especializado, según las normas vigentes, responsable del cumplimiento del programa y las normas aplicables. En dicho programa indicará los cursos de capacitación y prevención del personal. La revisión por parte de la Fiscalización del mencionado programa no relevará al Contratista de las obligaciones derivadas del Contrato, ni limitará las medidas necesarias para establecer y mantener condiciones seguras de trabajo en el Sitio de la Obra.

4.1.5 En los casos aconsejables y en los que ordene la Fiscalización el Contratista deberá:

- Proteger mediante cercas, barandas u otros medios apropiados el perímetro de las excavaciones con taludes de gran pendiente y el acceso a ellas;
- Disponer el manejo del cemento y demás materiales y equipos de trabajo en la forma menos perjudicial a la salud del personal;
- Establecer luces de peligro, señales o reflectores y los vigilantes necesarios en los sitios que lo requieran;
- Construir y mantener accesos, torres, andamios o puentes debidamente protegidos e iluminados para el acceso a cualquier lugar del área de trabajo;
- Adoptar las medidas de protección que fuesen aconsejables.

4.1.6 El Contratista deberá proporcionar protección contra incendios, instalando el equipo necesario y contando con extinguidores químicos. Los métodos y equipos de protección y extinción de incendios estarán sujetos a la aprobación de la Fiscalización.

4.1.7 Es deber del empleador identificar claramente las substancias, materiales, productos y equipos peligrosos para la salud y la integridad física del trabajador, por medio de carteles, avisos y adiestramiento previo a su utilización, sobre la base de las normas nacionales e internacionales de seguridad ocupacional.

4.1.8 En caso de emergencia, si hubiese peligro para la seguridad de las personas, de la Obra o de terceros, el Contratista podrá actuar a su discreción, sin autorización previa de la Fiscalización, pero tan pronto como las circunstancias lo permitan deberá informar a ésta de la emergencia ocurrida y de las medidas adoptadas.

4.1.9 También deberá disponer las medidas de seguridad para el tránsito vehicular en la Zona de Obra correspondiente al área delimitada para el obrador, área de construcción de las Obras, y todos los caminos que indicará la Fiscalización.

4.1.10 El Contratista deberá cumplir con la legislación laboral respecto a cuestiones de Salud y Seguridad Ocupacional promulgada por el Ministerio de Justicia y Trabajo bajo el titulo "Reglamento General Técnico de Seguridad, Higiene y Medicina en el Trabajo" de 1992 y también con las Normas Básicas de Atención Médica en Zonas de Obras Viales, incluidas más adelante.

4.1.11 La empresa constructora deberá tomar las medidas necesarias para garantizar en forma gratuita a sus empleados y trabajadores, las mejores condiciones de higiene, alojamiento, nutrición y salud. Los empleados deberán ser inmunizados y recibir tratamiento profiláctico contra factores epidemiológicos y enfermedades características de la región, así como asistencia médica de emergencia. El contratista deberá instalar extinguidores de incendio en las cocinas, depósitos de combustibles o sitios donde haya una gran concentración de personas como son las áreas designadas para viviendas.

4.1.12 La empresa constructora deberá antes de iniciar las obras, construir una cerca perimetral alambrada y /o muros que defina el limite de la propiedad alrededor del campamento de manera que se mantenga alejada a todas las personas y animales ajenos a las obras con el objeto de prevenir accidentes o daños a la infraestructura laboral.

4.1.13 En la zona de obras el contratista esta obligado a establecer un sistema de señalización de manera que las personas y vehículos sigan apropiadamente la ruta definida para la circulación y evitar daños a los obreros y personas ajenas a la construcción que viven o trabajan a su alrededor.

4.1.14 Los obreros deberán estar provistos de ropa y equipos especiales de protección adecuados, como son protectores buco nasales con filtros de aire adecuados que eviten la inhalación de polvo o gases tóxicos que se desprenden durante la realización de sus tareas especialmente en las plantas y áreas de préstamos, etc. u otras actividades similares que definirá la Fiscalización. Esos equipos serán proveídos por el Contratista en forma gratuita.

4.1.15 El Contratista deberá proveer todos los elementos individuales para el personal expuesto a actividades contaminantes, tales como lentes, protectores auditivos, guantes, mascaras y otros protectores que impidan que el polvo y las emisiones afecten su salud.

4.1.16 Deberá instalarse en lugares visibles botiquines de primeros auxilios conteniendo los medicamentos indispensables.

4.1.17 Los obreros deberán estar protegidos con el uso de protector auditivo cuando sea necesario utilizar equipos con sonidos de altos dB como son los martillos hidráulicos, por ejemplo.

4.1.18 El contratista vigilará y dará seguimiento en forma permanente para verificar el uso de los elementos individuales de seguridad industrial.

4.1.19 Las acciones que causan un incremento en el nivel sonoro, como el caso de la construcción de túneles, o de alcantarillados pluviales de gran porte deberán ser controladas.

4.1.20 El contratista deberá contar con un Plan de contingencias para casos de emergencias.

1 Normas Básicas de Atención Médica en Zona de Obras Viales

4.2.1 Introducción

En concordancia con las Normas establecidas en el Código Sanitario, el Código del Trabajo y las reglamentaciones vigentes del Ministerio de Salud Pública y Bienestar Social, de la Seguridad Social y de las otras instituciones gubernamentales, se formulan las siguientes normas y procedimientos básicos de prevención y tratamiento, además de la infraestructura mínima requerida para su implementación en el ámbito de las zonas de obras viales, con el propósito de asegurar una cobertura local de prestaciones médicas, en especial, en casos de emergencias a todos los trabajadores de la obra, como una primera instancia de atención médica integral dentro de la red escalonada de servicios de salud de la región y del país.

El objetivo principal de estas Normas es brindar al Contratista las guías necesarias para garantizar la atención oportuna in situ a los trabajadores, en especial para obras a implantarse en áreas alejadas de centros poblados que no cuenten con infraestructuras de servicios, y en caso de ocurrencia de emergencias medicas.

4.2.2 Precauciones Sanitarias

4.2.2.1 El Contratista deberá observar todas las Normas de Seguridad, Higiene y Medicina del Trabajo aplicable a los trabajadores dependientes de los Contratista y Subcontratistas de Obras y de los locadores y sublocadores de Servicios del MOPC, además de las leyes, reglamentos, medidas y precauciones que sean necesarias para evitar que se produzcan condiciones insalubres en la zona de los trabajos o en sus alrededores, como consecuencia de sus instalaciones, de los trabajos mismos o de cualquier otro hecho o circunstancia relacionados con la obra.

4.2.2.2 El Contratista deberá asegurar la limpieza permanente de locales y lugares de tránsito y permanencia de personal en todas las áreas de trabajo. Donde no existan servicios de recolección, los residuos deberán ser enterrados en zonas sanitariamente dispuestas y aprobadas para ello.

4.2.2.3 El Contratista deberá asegurar la provisión de agua potable para el personal, en el lugar de los trabajos y durante todo el tiempo de ejecución del Contrato.

4.2.2.4 El Contratista construirá y mantendrá baños, duchas y vestuarios para su personal, en número suficiente conforme a la dotación asignada a las distintas áreas de trabajo y de acuerdo con las reglamentaciones vigentes nacionales, departamentales y municipales. La Fiscalización vigilará el cumplimiento de estas disposiciones.

2.2.2.5 El Contratista establecerá sistemas de colección, tratamiento y disposición de aguas servidas y líquidos cloacales de acuerdo a normas establecidas por la SEAM.

2.2.2.6 El Contratista deberá adoptar las medidas necesarias para que en todos los locales del área de trabajo, se apliquen los dispositivos o correcciones de construcción para evitar la penetración o anidamiento de insectos y otras alimañas. Deberá realizar campañas sistemáticas contra insectos y roedores, conforme a las normas vigentes en el SENEPA.

2.2.2.7 Todos los programas a ser desarrollados por el Contratista serán sometidos a la aprobación del Comitente, a través de la Fiscalización.

2.2.2.8 En todas las áreas de la obra alejadas de los puestos de salud, o del Campamento, el Contratista deberá proveer de Botiquines Sanitarios, los que deberán ser mantenidos permanentemente en condiciones de servicio. En los Campamentos, u otras áreas donde potencialmente puedan aparecer animales peligrosos, como víboras, arañas etc., el Contratista contará con la provisión permanente de suero antiofídico y otros medicamentos de importancia vital para salvaguardar vidas humanas, especialmente para obras en la región Occidental.

4.2.3 Normas Básicas de Prevención y Asistencia Médica

4.2.3.1 El Contratista deberá proveer y mantener a su cargo hasta la Recepción Final de la Obra, asistencia médica integral, servicios de seguridad e higiene y medicina del trabajo y demás servicios asistenciales, conforme a lo que establecen las leyes y disposiciones vigentes en la República del Paraguay y a las correspondientes normas laborales para todos sus empleados, obreros y personas que de ellos dependan, así como también para el personal de sus Subcontratistas.

4.2.3.2 El Contratista deberá proveer y mantener durante la vigencia del Contrato, servicios de salud y atención médica de emergencia y donde lo establezcan las normas o disposiciones vigentes para atender a su personal, el de sus Subcontratistas y el de la Fiscalización y del Comitente afectados a este Contrato que se halle en el Sitio de la Obra. La prestación de estos servicios será en todo momento responsabilidad del Contratista, pero podrá eventualmente y previa autorización del Comitente transferirse a terceros. La transferencia autorizada no librará al Contratista de la responsabilidad por la eficiencia y continuidad de la prestación de todos los servicios aquí especificados. El incumplimiento de cualquiera de las disposiciones referentes a la prestación de estos servicios, facultará a la Fiscalización a disponer la paralización de los trabajos por culpa del Contratista, sin perjuicio de las otras sanciones económicas que puedan corresponder.

4.2.3.3 La profilaxis específica (vacunaciones) se realizarán según las normas dispuestas por la Autoridad Sanitaria del país y se exigirá la certificación de su cumplimiento.

4.2.3.4 La derivación o traslado a centros asistenciales de mayor complejidad de los trabajadores que contrajesen enfermedades durante el trabajo estará a cargo del Contratista.

4.2.3.5 La ubicación o traslado del personal enfermo a centros asistenciales externos implicará los gastos totales, incluyendo gastos de pasaje o los de su traslado con los medios que correspondan de acuerdo a la condición del enfermo además de los gastos de por lo menos un acompañante o familiar.

4.2.3.6 El Contratista será responsable de poner inmediatamente en conocimiento, inicialmente de la Fiscalización, y de las autoridades sanitarias correspondientes de la presencia en la Obra de acontecimientos morbíficos de carácter epidémico, sean infecciosos, tóxicos o de otro origen o derivados de circunstancias catastróficas y pondrá en práctica todas las medidas que las autoridades dispongan para afrontar el suceso.

4.2.3.7 Todos los programas a ser desarrollados por el Contratista y que guarden relación con su personal, deberán ceñirse estrictamente a las normas acá dictadas, y el Comitente, a través de la Fiscalización dará su aprobación y ejercerá las funciones de supervisión y control. Deberá asimismo, someter a la aprobación del Comitente un programa de todos los servicios destinados a la atención de su personal y dependiente, indicando los rubros que se subcontratarán.

4.2.3.8 Para el caso de obras ejecutadas en áreas alejadas de centros de asistencia de salud, el contratista deberá construir un Puesto de Salud conforme se indica más adelante y en las Especificaciones Técnicas Particulares, además de contar en forma permanente con un médico y ambulancias e zonas de obra.

4.2.3.9 Todo trabajador deberá someterse al Examen Médico y Laboratorial que fuese necesario para conocer su estado de salud y su aptitud para el desempeño del tipo de labor a desarrollar con relación a las obras en ejecución. El Examen Médico y Laboratorial será obligatorio para la admisión en el empleo. Su costo será solventado por el empleador, sea éste: contratista, subcontratista, locadores, o sub-locadores de las obras y servicios a realizar.

4.2.3.10 El examen Médico y Laboratorial básico para todos los trabajadores consistirá en:

- Examen clínico completo, según ficha clínica normalizada.
- Hemograma completo.
- Examen de Heces: Vermes y Protozoarios.
- V.D.R.L. (Sífilis)
- Detección de Anti-cuerpos Anti - V.I.H.
- Detección de Anti-cuerpos Anti-Tripanozoma Cruzi.
- Glicemia y Lipamia.
- Examen de Orina, completo.
- Radiografía de Tórax.
- Prueba psicológica elemental y de coordinación neuromuscular

4.2.3.11 El examen médico laboratorial básico debe ser complementado en casos de actividades de riesgos, con los siguientes estudios.

- Electrocardiograma: A los responsables de obras y servicios, conductores de máquinas y transportes, jefes de campamentos y trabajadores con labores de riesgos, con 35 años y más de edad.

- Audiograma: Se realizara únicamente a los Trabajadores en áreas cuyo nivel de ruido supera a 80 decibeles, por ejemplo a los que utilizan instrumentales y maquinarias de perforación, desmontes y otros elementos que emiten intensos ruidos.

- Recuento de Glóbulos Rojos y Blancos: A trabajadores expuestos a radiaciones.

4.2.3.12 Todo trabajador deberá recibir por cuenta del empleador las siguientes vacunas, que serán aplicadas según normas nacionales.

- Difteria+Tetanos dt
- Fiebre Amarilla
- Anti-Meningocócica (En casos de endemia y epidemia probable).
- Otras vacunas necesarias relacionadas con afecciones detectadas o probables en el área de trabajo.

4.2.3.13 El examen Médico y Laboratorial debe ser realizado bajo la supervisión y control de la institución oficial responsable de la salud de las personas (Ministerio de Salud Pública y Bienestar Social), debiendo ser efectuado:

- Durante el período de admisión del trabajador.
- Al año del examen de admisión.
- Cada 6 meses, a trabajadores expuestos a riesgos y operaciones insalubres,
- Cuando las instituciones oficiales de la salud y la empresa lo consideren oportuno.
- Al cesar el Contrato del trabajo, para el diagnóstico de probable enfermedad contraída durante el trabajo.

4.2.3.14 Cada trabajador tendrá una ficha médico-social donde se consignarán las siguientes informaciones:

Datos Personales, Profesión u oficio, Fecha de Admisión, Domicilio, Actividad principal, antecedentes patológicos personales y familiares, estado de salud actual, registro cronológico de enfermedades y accidente durante la obra, datos de los exámenes laboratoriales y otros estudios, consultas y tratamientos efectuados, otros datos de interés.

4.2.3.15 La Empresa constructora deberá obtener información referente a la existencia de Puestos, Centros de Salud y Hospitales regionales ubicados en el área de influencia de la obra, y elaborar un Mapa donde deberá aparecer identificado y ubicado cada uno de ellos, incluyendo otros hospitales o centros médicos privados, donde podrán ser derivados los empleados de la constructora con problemas de salud. Esta información deberá ser permanentemente actualizada conjuntamente con el Ministerio de Salud Publica y Bienestar Social.

El mapa se mantendrá localizado en un sitio visible, deberá estar disponible a todo momento, en el cual se consignarán los números telefónicos actualizados y el nombre del personal medico debidamente autorizado.

4.2.3.16 La empresa constructora gestionará un convenio con las instituciones prestadoras de servicios de salud de manera a garantizar la atención oportuna de sus trabajadores, el que deberá ser presentado a la Fiscalización, al inicio de las obras.

4.2.3.17 La empresa constructora gestionará ante las autoridades oficiales normas de tráfico fronterizo en el área de influencia del proyecto, a fin de asegurar el regular tránsito de ambulancias y otros medios de locomoción afectados a la obra.

4.2.4 Normas de Atención Sanitaria

4.2.4.1 La atención Médica que brindarán las unidades asistenciales del emprendimiento vial a través de la empresa constructora se adecuará a las normas, programas y actividades del Ministerio de Salud Pública y Bienestar Social y del Instituto de Previsión Social, contenidos en la legislación vigente y convenios sanitarios con los países limítrofes, a fin de asegurar una cobertura total e integral de prestaciones médicas a todos los empleados.

4.2.4.2 Los niveles de atención médica considerados para el desarrollo de los programas y actividades asistenciales, se compondrá de la siguiente escala de complejidad:

1er Nivel: De Campamento y zona de obra;

2do. Nivel: Centro de Salud Distrital;

3er. Nivel: Hospital Regional;

4to. Nivel. Hospitales Especializados.

4.2.4.3 Los puestos de atención sanitaria de los campamentos y obradores cumplirán las funciones de unidades de medicina del trabajo, donde se prestarán atención a casos leves, enfermedades comunes, primeros auxilios y remisión inmediata de urgencias médico-quirúrgicas al centro hospitalario pertinente, según tipo de afectación y gravedad del paciente. Ante la duda diagnóstica, la derivación del paciente se hará en el Centro de Salud Distrital del área para su examen general, asistencia básica y remisión al hospital correspondiente.

4.2.4.4 Para la atención de 20 a 100 trabajadores se establecerá el siguiente tipo de establecimiento en el campamento, zona de obra y villas de asentamiento obrero y deberá contar con los siguiente recursos:

PUESTO DE SALUD EN EL PATIO DEL CONTRATISTA –Primeros Auxilios

- **Recursos Humanos**

1 Enfermero Graduado – Tiempo Completo.

1 Chofer – Camillero – Tiempo Completo.

1 médico clínico por lo menos dos veces por semana para consultas, en caso de obras instaladas en zonas urbanizadas o semi urbanizadas; y a tiempo completo para zonas alejadas de unidades médicas asistenciales.

- **Recursos Físicos**

Unidad móvil (Puerto Rodante) o local apropiado de dos ambientes como mínimo (30 m2)

- **Equipos y Materiales**

El Puesto contendrá los siguientes elementos:

1 Equipo completo de cirugía menor, 2 m x 0,68 m.
1 Mesa de inspección de metal
1 2 Sillas
1 Escritorio pequeño de 1,80 x 0,68 m
1 Camilla-cama
1 Equipo Radiotransmisor.
1 Aparato de Presión Arterial.
1 Estetoscopio
1 Lavatorio de Metal de 10 litros.
1 Balde enlosado.
1 Heladera (Conservadora)
1 Termómetros Clínicos de 25 x 22 x 5 cm. .
1 Fichero metálico.
1 Martillo de reflejo de 30 x 22 cm.
1 Bandeja metálica.
1 Tubo de oxígeno con su correspondiente equipo de oxigenación.
100 jeringas de 2 cc. Descartables.
100. Jeringas de 5 cc. Descartables.
50 jeringas de 10 cc. Descartables.
1 Esterilizador mediano (Hervidor).
1 Tambor mediano de metal.

1. Tambor grande de metal.
1. Docena de agujas para suturas de piel.
3 Bolsas de goma para agua caliente.
1 Balde de metal para desperdicios.
2 Armario de metal para medicamentos de 90 x 48 cm.

1 Carrito de metal p/ curaciones c/2 compartimientos c/4 ruedas de goma.
1 Bandeja de acero inoxidable.
2 Bandejas de aluminio de 34 x 26 x 4 cm. c/2 asas.
3 Cubetas de acero inoxidable c/tapa para curaciones de 30 x 20 x 5 cm.
2 Chatas de metal inoxidable
3 Tazas de metal inoxidable de 500 cc.
3 Orinal de metal inoxidable de 1.500 cc.
1 Porta suero graduable de metal inoxidable

El equipo completo de Cirugía menor debe contener:

1 Caja de metal inoxidable de 22 x 12 x 5 cm. con: 1 Mango de bisturí, 3 hojas de bisturí, 1 porta aguja larga, 1 porta aguja mediana, 3 pinzas anatómicas con diente, 3 pinzas anatómicas sin diente (mediano y grande), 6 agujas para sutura, de tamaños diferentes, 1 porta aguja corta, 4 separadores de Farabeuf, 6 pinzas de campo, 1 tijera de punta curva, 1 tijera recta, 8 pinzas Hemostáticas rectas, 8 pinzas hemostáticas curvas, 6 agujas curvas para satura de distintos tamaños, 6 camillas campaña.

Además de la Unidad Móvil, se deberá prever:

1 Dormitorio con 2 camas;

Servicio Sanitario agua y energía eléctrica;

1 Botiquín con los siguiente elementos:

1 Frasco de mercurio cromo al 2 % o Mertiolate; 1 frasco de yodo al 5 %; Tintura de yodo; 2 frascos de agua oxigenadas de 10 volúmenes; 1 frasco de alcohol de 90°; 6 frascos de jarabe antitusígeno; 6 frascos de colirio tipo Kalopsis; 6 frascos de antiespasmódico (tint. Belena y belladona); 6 frascos de cloruro de Etilo (Spray); 6 frascos de Xilocaina para anestesia local al 2% infiltración; 2 carretes de tela adhesiva de 10 cm.; 6 vendas elásticas; 12 vendas comunes de 5 cm; 4 juegos férulas para fracturas; 12 vendas comunes de 10 cm.; 6 frascos de suero fisiológico de 1000 cc; 6 frascos de solución de Dextrosa de 1000cc; 1 caja de compresas o gasas cortadas esterilizadas 10 x 10 cm; 50 curitas; 100 comprimidos de aspirinas; 100 comprimidos de antigripal con vitamina C; 50 comprimidos de antidiarreico (sulfa carbón); 25 comprimidos antiasmático; 10 ampollas de coramina; 5 estreptomicina 1 g., 25 frascos de clorafenicol de 1g. (inyectable), 200 comprimidos de Amoxilina de 500 mg, 50 comprimidos de sulfamidas (tipo bactrin o similar), 3 estuches para jeringas (20ml., 10ml., y 2ml.), con sus respectivas jeringas y agujas – intramuscular – subcutánea y endovenosa, 12 jeringas de 2cc. – agujas subcutáneas DESCARTABLE, 12 jeringas de 5cc. – agujas endovenosas DESCARTABLE, 12 jeringas de 10cc. – intramuscular DESCARTABLE, 1 frascos agua D'Alibour 1000 cc. 12 pomadas dérmicas con antibióticos (neomicina, bacitracin), 12 tubos de cremas o ungüentos antialergicos para la piel (con hidrocortisona y neomicína), 12 frascos ampollas analgesicas (similar – novalgina, lisalgil), 50 ampollas gluconato de calcio al 10%, 10 frascos de penicilina lenta de 2.000.000 u, 15 ampollas de adrenalina, 10 ampollas aminofilina, 15 ampollas de sulfato de atropina, 10 ampollas suero antiofidico polivalente anticrotalico – antibothropico.frascos gotas coramina o similar, 50 metros de gasas esterilizadas, 50 comprimidos antialergicos, 25 ampollas de solución fisiológica de 2 cc., 25 frascos de penicilina P.400.000 unidades, 10 frascos de sulfato

4.2.4.5 Los obreros que trabajan en grupos integrados por un máximo de 10 a 15 obreros, deberán contar con un Manual de Urgencia y un Botiquín que deberá contener los siguientes elementos:

1 frasco de mercurio cromo al 2%, 1 frasco de yodo al 5%, 1 frasco de agua oxigenada, 1 frasco de alcohol rectificado, 1 frasco de expectorante, 1 frasco de colirio normal, 1 frasco de espasmotropina – gotas, 1 frasco de gotas óticas, 1 tubo de tela adhesiva de 10 cm, 1 paquete de gasa esterilizada, 2 vendas elásticas, 2 vendas de 5 cm., 10 ampollas de suero antiofidico polivalente de 10cc, 20 curitas, 50 comprimidos de aspirinas, 50 comprimidos de antigripal, 50

comprimidos de sulfaguanidina, 20 comprimidos de antialérgico, 15 comprimidos de sedante antineurotico, 1 estuche y jeringa de 10 cc.

4.2.4.6 En al zona de obra se dispondrá de una ambulancia a cargo de un enfermero práctico, para la derivación de pacientes, que estará ubicada en el área de mayor riesgo del lugar de trabajo.

4.2.4.7 La empresa constructora conjuntamente con las autoridades sanitarias del país desarrollará acciones de Atención Médica y Social para prevenir y controlar lugares comunitarios de riesgos a la salud de los trabajadores (bares, prostíbulos y otras áreas de recreación).

4.2.4.8 Los Puestos Sanitarios de Campamentos y Obradores se constituirán en unidades básicas de la red de servicios de salud del país, debiendo para el efecto, establecer las normas de coordinación sanitaria con la Dirección Regional de Salud Correspondiente.

4.2.4.9 Los empleados y obreros de la empresa constructora se ajustarán a las disposiciones del seguro social paraguayo (I.P.S.).

4.2.4.10 Para la interpretación de las normas básicas de atención médica y de las reglamentaciones sanitarias vigentes, se constituiría el comité coordinador de Atención Médica y Vigilancia Epidemiológica, integrado por un (1) profesional medico de Ministerio de Salud Publica y Bienestar Social, (1) un representante profesional medico del Instituto de Previsión Social y un representante de la Empresa Constructora acompañado por el profesional medico de dicha Empresa.

CAPITULO 5

5 SANCIONES POR INCUMPLIMIENTO DE LAS ETAGs

5.1. El **Capítulo VI** del **Decreto Reglamentario N° 14281/96,** de la **Ley 294/93**, estipula sobre la Vigilancia; Control y Sanciones que la Autoridad de Aplicación de la Ley (SEAM) ejerce y aplica con relación a lo establecido en la DIA[7].

Los Objetivos de la vigilancia del cumplimiento de la DIA, según lo establecido en el **Artículo 24°** del Decreto Reglamentario son a). Velar para que, en relación con el ambiente, la actividad se realice según el proyecto y las condiciones en que se hubiera autorizado; b). Determinar la eficacia de las medidas de protección ambiental contenidas en la DIA; c). Verificar la exactitud y corrección de la evaluación del impacto ambiental realizada.

El **Artículo 25°** de la Reglamentación de la Ley hace referencia a la **Suspensión de actividades** por las siguientes causas: a). Por incumplimiento de las medidas de mitigación y/o compensatorias que produzcan daños a terceros y/o al medio ambiente; b). Cuando hubiera ocultación deliberada o falsedad de datos contenidos en el EIA; y c). Cuando hubiera alteraciones en la ejecución del proyecto. Cuando las causas del mismo, tanto en el estudio, o durante la ejecución y/o operación del proyecto, sean imputables a consultores inscriptos en el CTCA, el registro será cancelado. En todos los casos previstos en el presente artículo, la sanción deberá ser aplicada por resolución fundada, dictada por la SEAM.

5.2. Las ETAGs son requisitos fundamentales de los documentos contractuales y, por lo tanto, la falta deliberada del contratista en observarlas constituye causa suficiente para la rescisión del Contrato por el MOPC;

5.3. Las ordenes de la Fiscalización en temas socioambientales son de cumplimiento obligatorio por parte del Contratista, y consecuentemente el incumplimiento de las mismas será motivo suficiente para que la Fiscalización ordene inicialmente la suspensión de los trabajos respectivos, sin que el Contratista tenga derecho a pagos adicionales o prórrogas para la ejecución de la Obra.

5.4. El MOPC no compensara o cubrirá los costos que puedan resultar de la adopción de medidas adicionales no previstas pero necesarias para corregir o compensar impactos ambientales directos **provocados por el contratista** en el sentido de garantizar la calidad ambiental de la obra. El Contratista será responsable de todos los costos vinculados al retraso de las operaciones debido al no-cumplimiento de los requisitos ambientales;

5.5. Los Certificados Mensuales de Trabajo que serán presentados por el contratista para permitir su pago, deberán contener un **Capítulo especial** sobre el cumplimiento de las ETAGs preparada por su Sección Ambiental. Los certificados deberán ser visados por la Fiscalización y posteriormente verificados y aprobados por la Unidad Ambiental del MOPC sobre la base de las actividades propias de los supervisores y de los Informes Mensuales de la Fiscalización;

5.6. En el caso de que el Contratista no mitigue, evite, o compense los impactos ambientales directos conforme a lo establecido en las Especificaciones Técnicas Ambientales o especificados por la Fiscalización Ambiental, dentro de 24 horas después de notificado, ella tomara las medidas pertinentes para:

i) Exigir que el Contratista concentre sus esfuerzos para rectificar las deficiencias especificadas, paralizando las obras afines;

ii) Proceder con fuerzas, equipos y materiales adecuados, directamente o por contrato a terceros, a remediar las deficiencias especificadas y el doble del costo total de dicho trabajo será deducido de los costos contractuales al Contratista.

[7] Fuente – Decreto Reglamentario N° 14.281/96

iii) La Fiscalización recomendará a la UA que ésta ordene su cumplimiento con cargo a las garantías del Contrato, sin perjuicio de la aplicación de otras sanciones que correspondan.

iv) La Fiscalización recomendará que el MOPC no proceda a la emisión del acta de recepción provisoria de la obra sin contar con el aval de la UA sobre el cumplimiento de los aspectos ambientales.

5.7. La realización del pago final de la obra y/o pagos relativos a los importes retenidos de los pagos mensuales solo podrán ser realizados después de la comprobación del cumplimiento de todos los requerimientos ambientales de los contratos de obras por parte de la Unidad Ambiental del MOPC.

CAPITULO 6

6 NORMAS LEGALES AMBIENTALES

1. INTRODUCCION

Para facilitar el conocimiento y comprensión de las normas legales ambientales de la Republica del Paraguay se presentan a continuación listadas aquellas aplicables a las obras viales, que han sido aprobadas y están vigentes. De esta manera tanto las empresas locales como las extranjeras que pueden entrar en consorcios para la ejecución de las obras, ni el desconocimiento de ellas o la falta de utilizarlas apropiadamente, serán excusas validas por la no-aplicación de las mismas.

Este capítulo lista los principales elementos de la legislación ambiental del Paraguay que debe ser respetada por los contratistas de obras viales en actividades que desarrolle para el MOPC. Estas Normas han sido resumidas en cuanto a su espíritu y normativa para facilidad de entendimiento de las mismas, sin embargo, los artículos pertinentes a cada una de ellas que se aplican a la obra deberán ser conocidos y respetados por el Contratista. No se aceptara como valida la excusa de desconocimiento de las leyes del país estén o no listadas en este capitulo.

2. CONSTITUCION NACIONAL: (Sancionada el 22 de junio de 1992).

Art. 6: De la calidad de vida.

Expresa: "La calidad de vida será promovida por el Estado mediante planes y políticas que reconozcan factores condicionantes, tales como la extrema pobreza y los impedimentos de la discapacidad o de la edad.

El Estado también fomentará la investigación sobre los factores de la población y sus vínculos con el desarrollo económico social, con la preservación del medio ambiente y con la calidad de vida de los habitantes.

Art. 7: Del derecho a un ambiente saludable

Toda persona tiene derecho a habitar un medio ambiente saludable y ecológicamente equilibrado.

Constituyen objetivos prioritarios de interés social la preservación, la conservación, la recomposición y el mejoramiento del medio ambiente, así como su conciliación con el desarrollo humano integral. Estos propósitos orientarán la legislación y la política gubernamental pertinente.

Art. 8: De la protección ambiental

Las actividades susceptibles de reducir alteración ambiental serán reguladas por la Ley.

Asimismo, esta podrá restringir o prohibir aquellas que califique peligrosas.

Sé prohíbe la fabricación, el montaje, la importación, la comercialización, la posesión o el uso de armas nucleares, químicas y biológicas, así como la introducción al país de residuos tóxicos. La Ley podrá extender esta prohibición a otros elementos peligrosos; asimismo, regulará el tráfico de recursos genéticos y de su tecnología, precautelando los intereses nacionales.

El delito ecológico será definido y sancionado por la ley. Todo daño al ambiente importará la obligación de recomponer e indemnizar.

Art. 38: Del Derecho a la Defensa de los Intereses Difusos

"Toda persona tiene derecho, individual o colectivamente, a reclamar a las autoridades públicas medidas para la defensa del ambiente, de la integridad del hábitat, de la salubridad pública, del acervo cultural nacional, de los intereses del consumidor y de otros que por su naturaleza jurídica pertenezcan a la comunidad y hagan relación con la calidad de vida y con el patrimonio colectivo"

Art. 62: De los pueblos indígenas y grupos étnicos

Esta Constitución reconoce la existencia de los pueblos indígenas, definidos como grupos de cultura anteriores a la formación y organización del Estado paraguayo.

Art. 63: De la identidad étnica
Queda reconocido y garantizado el derecho de los Pueblos indígenas a preservar y a desarrollar su identidad étnica en el respectivo hábitat. Tienen derecho, asimismo, a aplicar libremente sus sistemas de organización política, social, económica, cultural y religiosa, al igual que la voluntaria sujeción a sus normas consuetudinarias para la regulación de la convivencia interna, siempre que ellas no atenten contra los derechos fundamentales establecidos en esta Constitución. En los conflictos jurisdiccionales se tendrá en cuenta el derecho consuetudinario indígena.

Art. 64: De la propiedad comunitaria

Los pueblos indígenas tienen derecho a la propiedad comunitaria de la tierra, en extensión y calidad suficientes para la conservación y el desarrollo de sus formas peculiares de vida. El estado les proveerá gratuitamente de estas tierras las cuales serán inembargables, indivisibles, intransferibles, imprescriptibles, no susceptibles de garantizar obligaciones contractuales ni de ser arrendadas; asimismo, estarán exentas de tributo.

Se prohíbe la remoción o traslado de su hábitat sin el expreso consentimiento de los mismos.

Art. 65: Del derecho a la participación Se garantiza a los pueblos indígenas el derecho a participar en la vida económica, social, política y cultural del país, de acuerdo con sus usos consuetudinarios, esta Constitución y las leyes nacionales.

Art. 66: De la educación y de la asistencia.
El Estado respetará las peculiaridades culturales de los pueblos indígenas, especialmente en lo relativo a la educación formal. Se atenderá además, a su defensa contra la regresión demográfica, la depredación de su hábitat, la contaminación ambiental, la explotación económica y alineación cultural.

Art. 67: De la exoneración.
Los miembros de los pueblos indígenas están exonerados de prestar, servicios sociales, civiles o militares, así como de las cargas públicas que establezca la ley.

Art. 81: Del Patrimonio Cultural.
Rescata marcos generales para la conservación, rescate y restauración de objetos, documentos y espacios de valor histórico, arqueológico, paleontológico, artístico o científico, y de los respectivos entornos físicos que hacen parte del patrimonio cultural de la nación.

Art. 112: Del Dominio de Estado.
Establece que: "Corresponde al Estado el dominio de los hidrocarburos, minerales sólidos, líquidos y gaseosos que se encuentran en estado natural, en el territorio de la República, con excepción de las substancias pétreas, terrosas y calcáreas.; y

Art. 176: De la política económica y de la promoción del desarrollo.

3. CODIGO CIVIL (Promulgado en el año 1877)

Art. 2342: Inciso. 2º, establece la titularidad del dominio como bienes privados del estado, de las minas de oro, plata, cobre, piedras preciosas y sustancias fósiles.

Art. 2343: En cuanto al posible derecho de captura o aprehensión de la fauna Ictiocola la declara susceptible de apropiación privada, del mismo modo que así lo permite en cuanto al enjambre de abejas y las plantas y hierbas que cubren las aguas de los ríos y lagos.

Art. 2527: Menciona que también son susceptibles de apropiación por la ocupación, los animales de caza, los peces y las cosas que se hallan en el fondo de los ríos y otras sustancias que el río arroje siempre que no presenten señales de un dominio anterior.

4. CODIGO RURAL (Promulgado el 30 de septiembre de 1931)

Art. 34: Reglamenta la caza de animales, estableciéndose, que la estación de caza será desde el 1º de marzo hasta el 31 de agosto, quedando prohibido en el resto del año.

Art. 37: Prohíbe la caza de aves pequeñas y su venta, así como la destrucción de sus nidos. También se tienen prohibiciones para cazar en todo tiempo osos hormigueros, algunas víboras y aves que tiene su hábitat en el país, tales como zorzales, jilgueros, horneros, cardenales calandrias, chingolos, cigüeñas, avestruces, garzas y cuervos. Sin embargo en esta época se permite matar en todo tiempo tigres y demás felinos así como loros y cotorras.

Art. 49: Contiene disposiciones relativas a la pesca, permitiendo hacerlo libremente en los ríos y arroyos con sujeción a sus normas y a los reglamentos que dictare la autoridad administrativa, prohíbe la pesca con sustancias nocivas; como dinamita u otras sustancias explosivas y hacerlo con redes en la época de cría y reproducción.

5. CODIGO SANITARIO: 15 de diciembre de 1980

Art. 66: Proclama como premisa básica la prohibición de toda acción que deteriore el medio natural, disminuyendo su cantidad y tornándolo riesgoso para la salud. Se establece también que el Ministerio de Salud determinará los límites de tolerancia para la emisión o descarga de contaminantes en la atmósfera, el agua y el suelo e impone las normas a que deben ajustarse las actividades laborales, industriales, comerciales, y de transporte para preservar el ambiente del deterioro.

Art. 68: Expresa que el Ministerio de Salud debe promover programas relativos al control y prevención de la contaminación ambiental disponiendo medidas para su preservación.

Art. 82: Prohíbe descargar desechos industriales en la atmósfera, canales, cursos de agua, que causen o puedan causar contaminación del suelo, del aire o de las aguas sin previo tratamiento que le convierta en inofensivos para la salud de la población o que impida sus efectos perniciosos.

Art. 111: Establece la protección de los parques nacionales, mediante la adopción de medidas tendientes a asegurar la estabilidad ecológica para mantener en estado natural las comunidades bióticas y especies silvestres amenazadas de extinción.

Art. 129: Dispone que el Ministerio de Salud debe arbitrar las medidas tendientes a prever, disminuir o eliminar las molestias públicas provenientes de ruidos, sonidos o vibraciones dañinos a la salud y estableciendo normas relativas a los límites tolerables de la exposición personal a estos riesgos.

6. DECRETOS

Nº 13.423: 5 de mayo de 1992. Por el cual se crea una Comisión encargada de elaborar un Proyecto de Desarrollo Sustentable del Chaco Paraguayo, compuesta por:

Ministerio de Obras Públicas y Comunicaciones
Ministerio de Agricultura y Ganadería
Ministerio de Defensa Nacional.
Instituto Paraguayo del Indígena
Fondo Ganadero.
Ministerio de Educación y Culto
Secretaría Técnica de Planificación
Ministerio de Salud Pública
Instituto de Bienestar Rural.

Nº 10.845: 9 de septiembre de 1991: Por el cual se establecen en el ámbito de la Subsecretaría de Estado de Recursos Naturales y Medio Ambiente del Ministerio de Agricultura y Ganadería, las bases, Instituciones Técnicas y Operativas para el Ordenamiento Ambiental del territorio nacional y cambia la denominación de la Dirección de Medio Ambiente.

Nº 8.463: 28 de enero de 1991: Por el cual se prohíbe la explotación de maderas incluso cepillado de las especies: Cedrela sp (Cedro), Tubebuia sp (Lapacho); Myrocarpus sp (Incienso) y Cordia Trichotoma (Peterevy).

Nº 8.462: 28 de enero de 1991: Por el cual se crea la Comisión Interinstitucional para la Coordinación y estudios de Evaluación del Impacto Ambiental por la construcción de obras viales públicas.

Nº 18.976: 4 de noviembre de 1975: Por el cual se declara la protección del Estado sobre todas las especies de animales de la fauna silvestre, que temporal o permanente habitan en territorio de la República, se dictan medidas de conservación y se prohíbe la caza, comercialización y exportación de las mismas.

Nº 18.831: 16 de diciembre de 1986: Por la cual se establecen Normas de Protección del Medio Ambiente. Se establece Normas de Protección de los Recursos Naturales y de los Suelos, de los bosques protectores y Zonas de reservas Naturales.

Nº 11.681: 6 de enero de 1975: Por el cual se reglamenta la ley Nº 422. Forestal. Subscrito por el Paraguay el10/12/8

7. LEYES VIGENTES

Ley 93 de Minas: que en el Artículo 3°- Título I – Del Dominio de las Minas, establece: "El Estado es el titular de todas las minas, excepción hechas de la de naturaleza calcárea, pétrea y terrosa y, en general, todas las que sirvan para materiales de construcción y ornamento." Esta Ley es reglamentada por el decreto 28.138/63.

Ley Nº 583: Del 24 de agosto de 1976: Que aprueba y ratifica la Convención sobre el Comercio Internacional de especies amenazadas de fauna y flora silvestre.

Ley Nº 31/89: Que aprueba, con modificaciones, el decreto Ley Nº 4 del 21 de marzo de 1989, por el cual se aprueba y ratifica el contrato suscrito en fecha 27 de febrero de 1989 entre el gobierno Nacional y la Compañía Texaco Exploratión Paraguay INC, para la prospección, explotación de hidrocarburos en áreas delimitadas en la región Oriental.

Ley Nº 21/90: Del 19 de julio de 1990: Que aprueba y ratifica el Convenio sobre constitución del Comité Regional de Sanidad Vegetal (COSAVE) entre los Gobiernos de la República Argentina, de la República Federativa del Brasil, de la República de Chile, de la República del Paraguay y de la República Oriental del Uruguay.

Los países miembros constituyen el Comité Regional de Sanidad Vegetal (COSAVE) con el objeto principal de coordinar e incrementar la capacidad regional de prevenir, disminuir y evitar los impactos y riesgos de los problemas que afectan a la producción y comercialización de los productos agrícolas y forestales de la región, tomando en cuenta la situación fitosanitarias alcanzada, el desarrollo económico sostenido, salud y la Protección del Medio Ambiente.

Ley Nº 40/90: Que crea la Comisión Nacional de Defensa de Recursos Naturales. Con el objeto de desarrollar una acción eficiente y eficaz para la defensa del Ecosistema. Dicha Comisión velará por la preservación del Medio Ambiente, aumentando y coordinando la acción de los organismos que desarrollan actividades para la Defensa del ecosistema.

Ley Nº 42/90: Que prohíbe la importación, depósito, utilización de productos calificados como residuos industriales peligrosos o basuras tóxicas y establece las penas correspondientes por su incumplimiento.

Ley Nº 80/90: Que aprueba con modificaciones el Proyecto de Ley, por el cual se aprueba el Contrato de concesión entre el Gobierno Nacional y la Compañía Unión Pacífic Internacional Petroleum Company, para la prospección, explotación de hidrocarburos en áreas delimitadas en la Región Oriental.

Ley Nº 422: Ley forestal. Con el objeto de: La protección, conservación, aumento, renovación y aprovechamiento de los recursos forestales del país; la incorporación a la economía nacional de aquellas tierras que puedan mantener la vegetación forestal; el control de la erosión del suelo; la protección de las cuencas hidrográficas y manantiales; la promoción de la forestación y reforestación, protección de cultivos, defensa y embellecimiento de las vías de comunicación de Salud Pública y Áreas de turismo; la Coordinación con el Ministerio de Obras Públicas y Comunicaciones para el acceso económico a las zonas de producción

forestal, la conservación y aumento de los recursos naturales de caza y pesca fluvial y lacustre con el objeto de obtener el máximo beneficio social.

Ley Nº 25/90: Del 30 de agosto de 1990. que aprueba el Contrato de Préstamo Nº 829/SF-PR por un monto de US$ 18.800.000 (dieciocho millones ochocientos mil dólares de los Estados Unidos de América) destinado al Proyecto de Rehabilitación y Pavimento de la carretera Santa Rosa - Yby Yaú y el Convenio sobre Cooperación Técnica no reembolsable por un monto de US$ 200.000 (doscientos mil dólares de los estados Unidos de América) destinado a la realización de un estudio ambiental y Plan de Gestión correspondiente suscritos entre el Gobierno de la República del Paraguay y el Banco Interamericano de Desarrollo (BID) en Montreal (QUEBEC), Canadá, el 2 de abril de 1990.

Ley Nº 117/90: Del 30 de diciembre de 1990, que declara de interés social y expropia a favor del Ministerio de Agricultura y Ganadería tres inmuebles individuales como fincas Nº 2260/73, 2262/73, 2263/73 para la ampliación del Parque Nacional "Cerro Corá".

Ley Nº 123/91: Del 16 de octubre de 1991 por el cual se adoptan nuevas normas de protección fitosanitaria.

Cáp. II : De las atribuciones u obligaciones fitosanitarias de la autoridad de aplicación (entre otras).

Art. 4º b): Controlar en los aspectos fitosanitarios, el transporte, almacenaje y comercialización de productos vegetales que puedan ser portadores de agentes nocivos para otros.

f) Proponer la colaboración de acuerdos de cooperación para la prevención y el combate de las plagas que afectan a la producción vegetal, siguiendo los lineamientos establecidos en la Convención Internacional de Protección Fitosanitaria (FAO) con relación a la aplicación de las medidas de cuarentena y las normas de Codex Alimentarius (FAO-OMS), en materia de residuos tóxicos plaguicidas.

i) Prevenir y combatir la contaminación que pueda derivarse de la aplicación de plaguicidas, fertilizantes y sustancias a fines agrícolas y otros elementos o sustancias utilizadas en las tareas de control de plagas, sin perjuicio de la obligación de otras instituciones públicas y privadas competentes, para la Preservación del Medio Ambiente y la Salud Humana.

Cáp. III: De las medidas fitosanitarias (entre otras)

b) Disponer la aplicación de tratamientos de desinfección y desinfectación de los productos, medio de transporte, locales y envases, adecuados a las normas de salud humana y medio ambiente.

Cáp. IV: De las obligaciones de los afectados

Art. 9º) Los titulares de inmuebles, depósitos, etc., donde se encuentre la plaga están obligados con sus propios medios a poner en práctica las medidas fitosanitarias técnicas indicadas por la autoridad de aplicación y por las instituciones competentes en materia de salud humana y medio ambiente.

Título III: Del control de los productos fitosanitarios, plaguicidas y fertilizantes químicos de uso agrícola.

Titulo IV: De la asistencia técnica y de la protección de los agentes biológicos beneficiosos.

Ley Nº 112/91: Del 3 de enero de 1992: Que aprueba y ratifica el Convenio para establecer y conservar la reserva natural del bosque Mbaracayú y la cuenca que lo rodea del Río Jejui, suscrito entre el Gobierno de la República del Paraguay, el sistema de las naciones unidas, The Nature Conservancy y la Fundación Moisés Bertoni para la conservación de la naturaleza, en Asunción, el 27 de junio de 1991.

Ley N° 1302 del 17 de Julio de 1998, que establece el régimen de obras publicas mencionando todas las rutas, t ramos y puentes, etc.

Articulo 14, las expropiaciones de la franja de dominio de las obras quedan ejecutadas con la firma del Contrato de Adjudicación, que incluirán todos los costos.

Ley 294/93 de Evaluación de Impacto Ambiental: La Ley 294/93 de "Evaluación de Impacto Ambiental" fue aprobada el 14 de diciembre de 1993. La misma establece la obligatoriedad del Estudio de Impacto Ambiental para todo proyecto de obra pública o privada que por su naturaleza, magnitud o localización pudiera ocasionar alteraciones al ambiente.

Las condiciones que determinan si se requiere un EIA para ciertos proyectos son establecidas en el instrumento regulador.

El estudio de Impacto Ambiental debe ser presentado a la Secretaría del Ambiente, que es la autoridad responsable para examinar y evaluar el informe. La SEAM es responsable por que el informe sea accesible al público y a las organizaciones nacionales, departamentales y municipales afectadas, y para instalar un sistema para considerar las observaciones, denuncias e impugnaciones de datos hechas por las partes interesadas. La SEAM producirá entonces una "Declaración de Impacto Ambiental", en la cual se consignará, con fundamentos:

La aprobación o reprobación del proyecto, la que podrá ser simple o condicionada.

La devolución de la EIA para su complementación o rectificación de datos y estimaciones, o su rechazo parcial o total.

Las regulaciones que permiten la aplicación de esta ley fueron reglamentadas por **Decreto N° 14.281** de 1996.

Ley N° 716/96 que Sanciona **Delitos contra el Medio Ambiente:** La misma establece en su Art. 1°. "Esta Ley protege el medio ambiente y la calidad de vida humana contra quienes ordenan, ejecuten o, en razón de sus atribuciones, permitan o autoricen actividades atentatorias contra el equilibrio del ecosistema, la sustentabilidad de los recursos naturales y la calidad de vida humana".

Ley Orgánica Municipal N° 1.294/87. Las Municipalidades también tienen participación en el saneamiento y protección del medio ambiente, ya que la "Ley Orgánica Municipal" en sus artículos 18º, 43º y 63º les otorga el derecho de legislar en materias tales como suministro de agua, alcantarillas, aguas recreativas y control de actividades industriales consideradas insalubres y/o peligrosas, en lo que se refiere a salud pública.

Ley Nº 1.100/97 de Prevención de la Polución Sonora. Esta Ley tiene por objetivo prevenir la polución sonora en la Vía Pública, Plazas, Parques, Salas de Espectáculos, Centros de Reunión, Clubes Deportivos y Sociales, y en toda actividad pública y privada que produzca polución sonora.

En el *Artículo 2º* hace referencia a la prohibición en todo el territorio nacional de causar ruidos y sonidos molestos, así como vibraciones cuando por razón de horario, lugar o intensidad afecten la tranquilidad, el reposo, la salud y los bienes materiales de la población.

Ley N° 1.561/2000 que crea el ***Sistema Nacional del Ambiente, el Consejo Nacional del Ambiente y la Secretaría del Ambiente***: Debido que se han identificado indefiniciones, asimetrías, superposiciones, y vacíos a las estructuras jurídicas existentes relacionadas con aspectos ambientales, en el año 2.000 se crea el Sistema Nacional del Ambiente a través de la Ley Nº 1.561/2000 que tiene por objeto crear y regular el funcionamiento de los organismos responsables de la elaboración, normalización, coordinación, ejecución y fiscalización de la política y gestión ambiental nacional.

El *Artículo 1º* establece que la Ley tiene por objetivo crear y regular el funcionamiento de los organismos responsables de la elaboración, normalización, coordinación, ejecución y fiscalización de la política y gestión ambiental nacional.

El *Artículo 2º* estipula sobre la creación del Sistema Nacional del Ambiente - SISNAM - que se integra por el conjunto de órganos y entidades públicas de los gobiernos nacional, departamental y municipal con competencia ambiental; las entidades privadas creadas con igual objeto, a los efectos de actuar en forma conjunta, armónica y ordenada, en la búsqueda de respuestas y soluciones a la problemática ambiental, de forma además de evitar conflictos interinstitucionales, vacíos o superposiciones de competencia y responder eficientemente a los objetivos de la política ambiental.

A través del *Artículo 3º* se crea el Consejo Nacional del Ambiente - CONAM - órgano colegiado, de carácter interinstitucional, como instancia deliberativa, consultiva y definidora de la política ambiental nacional, y por medio del *Artículo 7º* se crea la Secretaría del Ambiente - SEAM, como institución autónoma, autárquica, con personería jurídica de derecha público, patrimonio propio y duración indefinida.

Entre otros, la SEAM adquiere el carácter de aplicación de las siguientes Leyes: (Se mencionan las que guardan relación directa)

- Ley Nº 294/96 "De Evaluación de Impacto Ambiental", su modificación la 345/94 y su decreto reglamentario.
- Ley Nº 352/94 " De áreas silvestres protegidas".

- Todas aquellas disposiciones legales (leyes, decretos, acuerdos internacionales, ordenanzas, resoluciones etc.) que legislen en materia ambiental
- Ley Nº 836/80 "De Código Sanitario"

Esta ley es reglamentada por medio del Decreto Nº 10.579.

8. DISPOSICIONES LEGALES VIGENTES

En materia de Caminos relacionados al Medio Ambiente.

Decreto Nº 9.593: 4 de noviembre de 1941, Por el cual se dispone el embellecimiento de los costados de las carreteras de la República.

Decreto Nº 14.171: 20 de agosto de 1952, Por el cual se prohíbe la explotación de bosques en una zona de doscientos metros paralelas al eje de los caminos mejorados o trabajados de la República, sin previo permiso del Ministerio de Obras Públicas.

Resolución Nº 253: 25 de julio de 1975, Por el cual se prohíbe terminantemente talar árboles dentro del área afectada por la franja de dominio establecida en la apertura de caminos y rutas conforme a las legislaciones vigentes.

9. CONVENIOS INTERNACIONALES RELACIONADOS CON EL MEDIO AMBIENTE

Ley Nº 21/90: Que aprueba y ratifica el Convenio sobre la constitución del Comité regional de sanidad vegetal (COSAVE); suscrito entre los Gobiernos de la República del Paraguay, de la República Argentina, de la República Federativa del Brasil, de la República de Chile y de la República Oriental del Uruguay en Montevideo. Con el objetivo de fortalecer la integración fitosanitaria regional y desarrollar acciones integradas tendientes a resolver los problemas fitosanitario de interés común para los países miembros.

Convenio relativo a la preservación de la flora, de la fauna y las bellezas escénicas naturales de los países de América. Washington 1940; Depositario: OEA; Paraguay Subscrito: 30/04/81

Convenio Internacional de Protección Fitosanitaria. Roma 1951; Depositario: FAO; Paraguay Subscrito: 5/04/68

Convenio relativo a la Protección de los Trabajadores contra las Radiaciones Ionizantes, Ginebra 1960; Depositario OIT; Paraguay Subscrito: 10/07/68

Convención sobre la Prohibición del Desarrollo, la Producción y el almacenamiento de Armas Bacteriológicas (biológicas) y Toxinicas y sobre su Destrucción, Washington 1972; Depositarios: Estados Unidos, Rusia, Reino Unido de Gran Bretaña e Irlanda del Norte; Paraguay Subscrito 9/06/76

Convención sobre el Comercio Internacional de Especies Amenazadas de Fauna y Flora Silvestres; Washington 1973; Depositario: Suiza; Paraguay Subscrito: 13/02/77

Convención sobre la Protección de los Materiales Nucleares Viena 1979; Depositario: Organismos Internacional de Energía Atómica; Paraguay Subscrito: 8/08/87

Convención de las Naciones Unidas sobre el Derecho del Mar, Montego Bay 1962; Depositario: Naciones Unidas; Subscrito por el Paraguay el10/12/87.

10. OTROS DECRETOS

Decreto Ley N° 25.764: Del 31 de marzo de 1948: Por el cual se declara al Cerro Lambaré Zona Nacional de Reserva.

Decreto Ley N° 40 del 31 de Marzo de 1954; aprobado por la Ley 491 del 8 de Noviembre de 1957, en el **Articulo 59** establece el ancho obligatorio de la red vía nacional: Para rutas nacionales el ancho es de 50 m, para ramales o caminos departamentales el ancho es de 30 m y los caminos vecinales solo de 20 m.; el **Articulo 61** declara de utilidad social las fracciones de tierras privadas afectadas por la construcción o

ensanche de los caminos. El **Decreto N° 1998/56** declara que la ruta 7 es de 100 m. La Ruta 9 es de 70 metros por el **Decreto N° 10025/60** y la ruta 9 es de 100 m por el **Decreto N° 288/61.** Esta ruta tiene definiciones en ciertos tramos y asi esta especificada en cada una de ellos.

Decreto Nº 13.681: Del 4 de agosto de 1950: Por el cual se crean los Ministerios de Agricultura y de Industria y Comercio, en descentralización del Ministerio de Economía. Este decreto establece entre otras cosas: en el **Art. 2º**:: Serán funciones del Ministerio de Agricultura y Ganadería: en su **Párrafo d)** El estudio de los recursos económicos del país, su defensa y el control de la explotación de los mismos a excepción de los vinculados al subsuelo.

Decreto Nº 21.578: Del 16 de abril de 1962: Por el cual se dictan normas para la arborización de los caminos, forestación reforestación y siembra de árboles frutales, de conformidad con el Art. 423 del Código Rural.

Decreto Nº 30.760: Del 26 de diciembre de 1967: Por el cual se reglamenta y se establecen normas para la explotación de madera.

Art. 1º: Establece a través de los organismos competentes, a partir de la fecha del presente decreto, todas las medidas necesarias para proteger las reservas forestales del país y promover y estimular las explotaciones de maderas elaboradas o industrializadas.

Decreto Nº 24.489: Del 18 de febrero de 1972: Por el cual se prohíbe la explotación de maderas en rollos y vigas.

Decreto Nº 30.356: Del 14 de febrero de 1973: Por la cual se declara la explotación de maderas en el departamento del Alto Paraná bajo la denominación de Reserva Nacional del Kuri'y.

Decreto Nº 8.910: Del 10 de septiembre de 1974: Por el cual se reglamenta la creación y funciones de las Juntas de saneamiento (Servicio Nacional de Saneamiento Ambiental). SENACSA, Ministerio de Salud Pública y Bienestar Social.

Decreto Nº 11.681: Del 6 de enero de 1975: Por el cual se reglamenta la ley Nº 422 Forestal y de la Administración Forestal del estado, del Consejo, asesor, forestal, del fondo forestal, de la clasificación de los bosques y tierras forestales, del catastro forestal de aprovechamiento forestal y transporte de productos, de forestación y reforestación, de la educación forestal y de los Parques Nacionales como áreas intangibles, prohibiéndose todo tipo de aprovechamiento de los recursos naturales renovables, (Art. 71) y del régimen para la aplicación de sanciones por el poder judicial a pedido del Ministerio de Agricultura y Ganadería por transgresiones referentes a aprovechamiento de los recursos naturales renovables dentro de las áreas de los parques nacionales (art. 74-78)

Decreto Nº 16.806: Del 6 de agosto de 1975: Por el cual se declara reserva para parque nacional un área ubicada en el Departamento de Chaco, bajo la denominación de Parque Nacional Defensores del Chaco.

Decreto Nº 17.072: Del 20 de agosto de 1975: Por el cual se modifica en el decreto Nº 30.954 que declara Parque Nacional un área ubicado en el Departamento de Alto Paraná e Itapúa, por el Bosque Protector Jakuy.

Decreto Nº 17.071: Del 20 de agosto de 1975: Por el cual se modifica el decreto Nº 30.953 que declara Parque Nacional un área en el Departamento de Alto Paraná, por el Bosque Protector Ñacunday.

Decreto Nº 20.698: Del 11 de febrero de 1976: Por el cual se declara para Parque Nacional un área ubicada en el Departamento de Amambay bajo la denominación de Parque Nacional Cerro Corá.

Decreto Nº 20.933: Del 23 de febrero de 1976: Por el cual se modifica el área del Parque Nacional Caaguazú, declarando por decreto Nº 30.992 del 14 de febrero de 1973.

Decreto Nº 15.936: Del 21 de mayo de 1980: Por el cual se declara Parque Nacional un área de 40.000 hectáreas ubicada en el Departamento de Nueva Asunción, bajo la denominación de "Parque Nacional Tte. Agripino Enciso".

Decreto Nº 3.439: Del 2 de noviembre de 1986: Por el cual se crea La Dirección de Medio Ambiente como dependencia técnica de la Subsecretaría de Estado de Recursos Naturales y Medio Ambiente del Ministerio de Agricultura y Ganadería.

Decreto Nº 4.917: Del 22 febrero de 1990: Por el cual se designa a funcionarios del Ministerio de Agricultura y ganadería en carácter de autoridad administrativa y autoridad científica para el comercio de especies de la flora y fauna amenazadas o en peligro de extinción (contratación de CITES para Paraguay)

Decreto Nº 5.686: Del 7 de mayo de 1990: Por el cual se declara reserva para Parque Nacional el área comprendida con el lago Ypacaraí y ecosistemas adyacentes.

Decreto Nº 5.815: De mayo de 1990: Por el cual se declara reserva para Parque Nacional un área comprendida por la Cordillera del Ybytyruzú, bajo la denominación de "Parque Nacional Ybytyruzú"

Decreto Nº 5.814: De mayo de 1990: Por el cual se declara de interés nacional las actividades que se desarrollan en conmemoración del Decenio del Medio Ambiente.

Decreto Nº 1.924: Del 19 de julio de 1989: Por el cual se crean las Subsecretarias de Estado de Agricultura, de Ganadería y de Recursos Naturales y Medio Ambiente. Los Institutos de Investigación y Extensión Agropecuaria, de Educación Agropecuaria y del Nacional de Cooperativismo, dependientes del Ministerio de Agricultura y Ganadería.

Decreto Nº 7.685: Del 8 de noviembre de 1990: Por el cual se declara patrimonio Cultural de la Etnia Pai Tavyterá el lugar sagrado Yasuka Vendá, distrito de Capitán Bado.

11.- OTRAS RESOLUCIONES

Resolución : Del 15 de octubre de 1969 del Ministerio de Agricultura y Ganadería: Por la cual se reglamenta la pesca en los ríos y arroyos del territorio nacional.

Art. 1º : Prohibición de pesca con explosivos o sustancias tóxicas

Art. 2º: Prohibición de pesca con red en los Ríos Paraná y Paraguay en época de reproducción, desove y cría desde el 15 de septiembre hasta el 28 de febrero de cada año.

Art. 3º : Prohibición de pesca con red, en los ríos y arroyos interiores de la República, en todo tiempo.

Art. 4º: Infractores a esta resolución serán pasibles (según título III. Cap. 2º Código Rural) de:

a) Pérdida del producto de la pesca
b) Decomiso de los elementos de pesca, o
c) Multa

Art. 5º En caso de reincidencia además de las penas indicadas arriba, se sancionará al (los) infractores, con inhabilitación para el ejercicio de la pesca durante dos años

Art. 6º: Autorización de la pesca con anzuelo en todas las aguas de uso público y en toda época del año.

Resolución Nº 222: Del 26 de septiembre de 1971 del Ministerio de Agricultura y Ganadería: Por la cual se reglamenta la pesca en las aguas del Río Tebicuary y sus afluentes Pirapó y Tebicuary-mí.

Resolución Nº 228: Del 7 de julio de 1972 del Ministerio de Agricultura y Ganadería: Por la cual se reglamentan los concursos de pesca nacionales e internacionales que se realicen en las aguas jurisdiccionales de la República. En lo que respecta a la riqueza icticola, se impone esta adopción de medidas apropiadas para su conservación.

Resolución Nº 86: Del 19 de abril de 1977 del Ministerio de Agricultura y Ganadería: Por la cual se declara zona prioritaria para plantaciones forestales, la Región Oriental y el área ribereña del Departamento de Presidente Hayes hasta 50 Km. al Oeste del Río Paraguay.

Resolución Nº 18: Del 23 de abril de 1979 del Servicio Forestal Nacional: Por la cual se reglamenta la expedición de certificado sobre Plantación y Conservación Forestal, y se establecen tasas por retribución de servicios.

Resolución Nº 87: Del 25 de febrero de 1992 del Ministerio de Agricultura y Ganadería: Por el cual se prohíbe la utilización de insecticidas a base de organoclorados en cultivos hortícolas, cereales, oleaginosas y pasturas.

12. ORDENANZAS MUNICIPALES (Municipalidad de Asunción)

Ordenanza Nº 9.928: Del 17 de diciembre de 1976 de la Municipalidad de Asunción, Ruidos molestos e innecesarios.

Art. 21: Los niveles promedios, máximo tolerables no podrán exceder de 35 decibeles para zonas habitacionales y de 55 decibeles para las industriales en horas de la noche (22 a 06 Hs.), y de 45 a 65 decibeles, respectivamente, en horas del día (de 06 a 22 Hs.)

Ordenanza Nº 89, Art. 8: Notificación para muñirse de tachos de basura reglamentarios.

a) Prohibiciones

Ordenanza Nº 242, Art. 9: Prohibición de la acumulación de basuras en establecimientos y /o lavaderos por más de 24 horas.

Ordenanza Nº 1.651, Art. 12: Prohibición de evacuar ácidos, aceite o gas en la vía pública.

Ordenanza Nº 47, Art. 33: Prohibición de arrojar materiales o escombros de los andamios en la vía pública.

b) Obligaciones

Ordenanza 242, Art. 9: Lavado de vehículos y patios destinados a los animales deberán ser conectados a cloacas o sumideros.

Ordenanza 1.691, Art. 2: En zonas urbanas los tambos, caballerizas y criaderos de aves deberán de estar, por lo menos a 200 m de la casa.

Ordenanza 242, Art. 12: Los tambos, caballerizas y criaderos de aves deberán mantenerse limpios y bien desinfectados.

c) Sanciones directas

Ordenanza 2.268, Art. 1º: Por arrojar basura en la vía pública.

Ordenanza 5.486, Art. 2º: Por evacuar agua en la vía pública

Ordenanza 2.268, Art. 6º: Por quemar basuras en la vía pública.

Ordenanza 7.649, Art. 45: Por efectuar el lavado de vehículos en la vía pública.

17. ESPECIFICACIONES AMBIENTALES

ESPECIFICACIONES TECNICAS AMBIENTALES GENERALES
PARA OBRAS VIALES
(ETAG)

1. **Introducción**

Los impactos directos de las obras viales son tratados a través de las Especificaciones Técnicas Ambientales Generales (ETAG), de las Disposiciones Generales y Especiales y de las Especificaciones Técnicas Constructivas, como partes intrínseca de los pliegos de licitación y de los contratos de construcción. Las ETAG incluyen normas y recomendaciones que deben ser obedecidas por los contratistas en todos los tramos y contratos.

En los casos donde pueda haber conflictos entre puntos distintos de las especificaciones que hacen parte de los contratos, las ETAG tiene prevalencia sobre cualquier otra Institución.

Las ETAG están organizadas en cinco partes principales:

i) Primero se indican las responsabilidades de los contratistas sobre la calidad ambiental de sus acciones y productos.
ii) Estas responsabilidades son traducidas en objetivos claros que los contratistas deben alcanzar durante la ejecución de sus acciones.
iii) Se identifican las especificaciones técnicas ambientales generales para grupos de actividades principales.
iv) Se indican las sanciones que se aplicarán a los contratistas por el incumplimiento de las Especificaciones Ambientales.
v) En Anexos se describen las Normas Legales Ambientales y las Normas Técnicas Ambientales para Obras Viales que el Contratista deberá conocer, cumplir y aplicarlos.

2. **De la Responsabilidad del Contratista**

2.1 El Contratista es el responsable único e integral por la calidad ambiental de las actividades que desarrolle en relación a los objetivos de este contrato.
2.2 La calidad ambiental se traduce en evitar, mitigar, corregir y compensar por los impactos ambientales directos negativos o generar impactos ambientales positivos asociados a las actividades mencionadas.
2.3 La responsabilidad integral ambiental ante el MOPC, incluye la económica y financiera (contractual y extracontractual) y legal por no adoptar las medidas necesarias para garantizar la calidad ambiental. El MOPC no compensará o cubrirá los costos adicionales necesarios que puedan resultar del incumplimiento del punto 2.1.
2.4 Conocer y cumplir todas las leyes, decretos, reglamentos y demás disposiciones gubernamentales de carácter ambiental que guarden relación con sus actividades, incluyendo las relacionadas con las "Normas Legales Ambientales" (Anexo "A" de la ETAG).
2.5 Conocer y aplicar las Normas Técnicas Ambientales sobre los aspectos Ambientales de las Obras Viales (Anexo "B" de la ETAG).2.6 La subcontratación de toda o parte de la Obra, no exime al Contratista de su responsabilidad ambiental.

2.6 Utilizar las tecnologías más apropiadas para alcanzar los objetivos de las especificaciones ambientales aquí definidas.

2.7 Las dudas que surjan en el terreno con la aplicación de las Especificaciones Técnicas Ambientales Generales, deben clarificarse con la Fiscalización, sin que este hecho lo exima de su responsabilidad integral.

3. **Objetivos Ambientales del Contratista**

3.1 No contaminar el suelo, agua o aire
3.2 Evitar al máximo la destrucción de la vegetación natural.
3.3 Evitar al máximo la erosión de los suelos y la sedimentación de cursos de agua, lagos, lagunas.
3.4 No utilizar el fuego para la eliminación de ningún desecho o material de cualquier naturaleza.
3.5 No cazar
3.6 Disponer o desechar los residuos sólidos de forma ambientalmente apropiada
3.7 Utilizar las tecnologías más apropiadas bajo criterios de calidad ambiental y minimización de costos financieros.

4. **Especificaciones Técnicas Ambientales por Actividades Principales**

4.1 *Los campamentos y los patios de maquinarias/obradores*

a) Los campamentos deben ubicarse a partir de un radio mínimo de dos (2) kilómetros de la periferia de Centros Poblados. Los sitios deben estar aprobados por la Fiscalización. Las condiciones de drenaje naturales deben ser buenas y estar alejados de cursos de agua permanente.
b) En zonas de bosques, donde las empresas contratistas instalen sus campamentos, se ubicarán estos en los sitios escogidos por un representante del Servicio del Estado al cual compete el manejo del recurso forestal (Servicio Forestal Nacional), debiendo controlar que sus obreros eviten el talado de árboles salvo si fuere necesario para limpiar el sitio del campamento.
c) Todos los campamentos deberán estar provistos de tratamiento de agua, locales apropiados para la preparación y consumo de alimentos, instalaciones sanitarias y de alcantarillado, y sistema de recolección y disposición de basura y residuos sólidos y líquidos de forma y en sitios apropiados.
d) Los depósitos de materiales tóxicos seguirán las normas de seguridad establecidas en leyes y reglamentos vigentes y serán hechos de conformidad con los procedimientos requeridos por la autoridad pública competente.
e) Al abandonar los campamentos, los contratistas deberán recomponer el sitio del campamento a sus condiciones originales o en condiciones ambientales estables considerando el interés del propietario del terreno.

4.2 *La salud ocupacional*

a) Cumplir con la legislación laboral respecto a cuestiones de salud ocupacional y con las Normas Básicas de Atención Médica en Zonas de Obras Viales.
b) La empresa constructora deberá tomar las medidas necesarias para garantizar a empleados y trabajadores, las mejores condiciones de higiene, alojamiento, nutrición y salud.

Deberán ser inmunizados y recibir tratamiento profiláctico contra factores epidemiológicos y enfermedades características de la región, así como asistencia médica de emergencia.

c) Los obreros deberán ser provistos de protectores buconasales con filtros de aire adecuados que eviten la inhalación de polvo o gases tóxicos que se desprenden durante la realización de sus tareas.

4.3 *El permiso de los dueños de terrenos*

El Contratista no desarrollará ninguna actividad de cualquier naturaleza en terrenos de propiedad privada sin la previa autorización del dueño o la comunidad indígena, según sea el caso, debidamente ejecutada y notariada y con visto bueno de la Fiscalización y Supervisión Ambiental.

4.4 *Hallazgos arqueológicos, paleontológico, histórico y de minerales de interés científico*.

a) En el caso de algún descubrimiento de ruinas prehistóricas, sitios de asentamientos indígenas o de los primeros colonos, cementerios, reliquias, fósiles, meteoritos, u otros objetos o de raro interés mineralógico durante la realización de la obra, el Contratista tomará de inmediato medidas para suspender transitoriamente los trabajos en el sitio del descubrimiento y notificar a la Fiscalización y Supervisión Ambiental el cual notificará inmediatamente a la autoridad estatal con la responsabilidad de investigar y evaluar dichos hallazgos. El Contratista cooperará a pedido de la Fiscalización, ayudando en la protección, relevamiento y traslado de esos hallazgos.
b) Cuando la protección, relevamiento o traslado de hallazgos arqueológicos, históricos, paleontológicos y mineralógicos raros tenga el efecto de retrasar el avance de obra, la Fiscalización dará consideración a los ajustes apropiados en el programa del contrato.

4.5 *Bosques y zonas protegidas*

a) El Contratista deberá evitar al máximo la destrucción de la vegetación natural, y de ser inevitable su remoción, buscar formas de aprovechamiento económico del material maderero que podrá ser vendido para su beneficio.
b) El Contratista tomará todas las precauciones razonables para impedir y eliminar incendios forestales en cualquier área involucrada en las operaciones de la construcción u ocupadas por el como resultado de dichas operaciones. El Contratista cooperará con las autoridades competentes del gobierno en el informe, prevención y eliminación de dichos incendios forestales. El trabajo, las herramientas o el equipo suministrado por el Contratista por orden de cualquier funcionario forestal, emitida bajo la autoridad concedida por Ley a dicho funcionario, no será, considerados como parte del Contrato. El Contratista, por lo tanto, negociará con el funcionario forestal y competente la compensación por ese trabajo, herramientas y equipos en la eliminación de incendios forestales.
c) Donde los trabajos de construcción se efectuaren en caminos que atraviesen o entren en áreas protegidas o parques nacionales, el contratista se acatará a las especificaciones particulares del respectivo tramo
d) Los árboles de gran tamaño con valor genético, paisajístico o histórico que se encuentran en el trazado de la franja de dominio u otras áreas afectadas por las obras o campamentos no deben ser tumbados.

4.6 *Ampliación de plataforma existente*

Al realizar esta obra el contratista tomará las siguientes medidas:

1) Evitar la destrucción de la cobertura vegetal y la excavación de la misma fuera de la franja de dominio.
2) Preservar árboles de gran tamaño o de valor genético (portagranos) o paisajístico. Los árboles a preservarse serán identificados y claramente marcados por el Servicio Forestal u otra entidad competente.
3) Los suelos vegetales que necesariamente serán removido, deberán acumularse y conservarse para utilizarlos posteriormente en la recomposición de la cobertura vegetal en aquellos sitios del terreno y en los rellenos; las crestas deben ser modeladas con el objeto de evitar terminaciones angulosas.

4.7 *Taludes y cunetas*

a) Para proteger los terrenos de la erosión en los taludes de desmonte o terraplén, independiente de sus alturas, se establecerá una cobertura vegetal permanente (gramíneas, plantas rastreras o árboles) entre el borde del coronamiento y I) la zona de cuneta; y II) todo el contratalud, conforme al caso.
b) Los taludes de terraplén menores de dos (2) metros de altura serán siempre de proporción 1:3. Los taludes con altura igual o superior a dos (2) metros deben tener la proporción 1:2 y ser protegidos con una cobertura vegetal permanente de tepes de gramíneas.
c) Los taludes de desmonte deben ser estables y no estar sujetos a la erosión o desmoronamientos. Los taludes de suelo, máximos aceptables son de v=1: h=2. Para los materiales de estabilidad superior, taludes con pendientes mayores pueden ser aceptables. Caso sea necesario, se deberá buscar la estabilidad a través de la construcción de gaviones de piedra (u otros materiales más apropiados) u otra tecnología más económica e igualmente eficaz.
d) Todas las cunetas (coronación, desmonte, protección de terraplén), deberán estar protegidas con una cobertura vegetal permanente y rastrera u otros materiales hasta un (1) metro cada lado para la protección apropiada de esas obras. Para pendientes longitudinales superiores al 5 %, se revestirá las cunetas con materiales pétreos u otro más apropiado.
e) Para proteger las cunetas contra la erosión, se deberá construir disipadores de energía, en lo posible y en conformidad a la siguiente tabla:

Separación entre disipadores

3 % = < i < 4 %	4 % = < i < 5 %
cada 20 m	cada 12 m

4.8 *La erosión y sedimentación*

a) El contratista ejercerá toda la precaución razonable, incluyendo la aplicación de medidas transitorias y permanentes, durante toda la duración de los trabajos de la Obra, para evitar la erosión y la sedimentación de ríos, arroyos, lagos, lagunas y embalses. Esas medidas incluirán, pero no están limitadas a, el uso de bermas, presas, empalletados de fibra, enmallados para sedimentación, resguardados de sedimentación, enmallados, grava o piedra molida (gaviones), madera molida (chips), sembrado por etapas, drenaje de laderas, fosas de sedimentación, vegetación y otros métodos.
b) Las medidas de control de sedimentación y erosión permanente serán aplicadas al material erosionable expuesto a cualquier actividad asociada con la construcción, incluyendo fuentes de material local, acopio de materiales, áreas de desechos temporales y camino de arrastre.

c) Las medidas transitorias y permanentes serán coordinadas con la construcción de instalaciones de drenaje y otras tareas contratadas para asegurar el control económico, efectivo y continuo de la erosión y la sedimentación.
d) El contratista monitoreará e inspeccionará los dispositivos de control de erosión y sedimentación transitorias y permanentes para asegurar sus eficiencias después de cada lluvia y por lo menos diariamente cuando llueva en forma prolongada. Las deficiencias serán corregidas de inmediato.
e) En los casos de caminos ya existentes y en el que se observe la ocurrencia de procesos erosivos, se debe estabilizar tales procesos con las medidas adecuadas.

4.9 *La explotación de canteras*

a) El contratista no cavará ninguna cantera de materiales sin previa autorización de la Fiscalización y Supervisión Ambiental.
b) El Contratista comprobará que los dueños de canteras de donde se extraerá materiales hayan conseguido los permisos o licencias del caso de la autoridad competente municipal o nacional.
c) Al abandonar las canteras temporarias, el contratista remodelará el terreno para recuperar sus características hidrológicas superficiales y establecerá una cobertura vegetal permanente con el uso de gramíneas, plantas rastreras, árboles y arbustos.
d) Donde las condiciones climáticas lo permita, los suelos orgánicos existentes en la capa superior de las canteras o los bancos de préstamos deberán ser conservados y depositados para posterior recuperación de las excavaciones y de la vegetación nativa.
e) Se evitará la erosión en la zona de las canteras.

4.10 *El retiro de materiales de préstamo*

a) El contratista no extraerá cantos rodados, arena u otros materiales de construcción de los lechos de los cursos de agua, salvo en casos excepcionales y con previa autorización de la Fiscalización y Supervisión Ambiental y de las autoridades competentes ambientales.
b) En terrenos planos sujetos al estancamiento del agua de escurrimiento o con drenaje muy lento, el contratista no cavará zanjas o fosas para sacar materiales de préstamo i) en sitios poblados; y ii) sin un plan de drenaje que ejecutara simultáneamente.

4.11 *Revestimiento con ripio y plantas de trabajos*

a) El contratista empleará materiales con bajo tenor de limo para evitar la generación de polvo.
b) El contratista deberá demostrar que obtuvo los permisos o licencias requeridos para instalar y operar sus Plantas legalmente.

4.12 *Contaminación*

Agua

a El contratista ejercerá toda la precaución durante toda la duración del contrato para impedir la contaminación química, física, biológica o microbiológica de aguas superficiales o subterráneas.
b Ningún contaminante como productos químicos, combustibles, lubricantes, bitúmenes, agua servidas, pinturas, sedimentación y otros desechos será descargado en o a lo largo de ríos, arroyos, lagunas o canales naturales o artificiales que desemboquen en ellos o infiltrado en el terreno. En el caso de aguas servidas, el contratista deberá demostrar que la infiltración no contaminará a las aguas subterráneas.

c Todas las aguas contaminadas serán, filtradas adecuadamente para eliminar los materiales contaminantes antes de que éstas sean descargadas.
d Ni agua ni otro líquido serán descargados en tierras húmedas y en las zonas de cría o nido de la fauna acuática, a menos que se cuente con la aprobación de la Fiscalización y Supervisión Ambiental.
e Los equipos pesados que operen en forma extensiva en tierras húmedas serán ubicados sobre plataformas. En los humedales y tierras anegables se construirán terraplenes transitorios y/o plataformas de avance de materiales no erosionables, los cuales serán retirados por el contratista una vez terminadas sus funciones.
f En el caso de que el contratista accidentalmente vierta o derrame cualquier líquido contaminante o contaminado, el contratista notificará inmediatamente a la Fiscalización y Supervisión Ambiental y a todos los organismos jurisdiccionales apropiados y tomará medidas para contener y eliminar los daños causados. Si fuere necesario, el MOPC contratará una firma ambiental independiente, quién realizará una investigación detallada. De ser comprobada la negligencia por parte del contratista, el mismo será responsable de los costos de recuperación de las áreas afectadas a sus condiciones previas. Los costos involucrados en la contratación de la firma ambiental serán deducidos de las certificaciones del contratista.
g Los materiales de excavación de caminos, canalizaciones, diques provisorios y otras estructuras podrán ser depositados solamente en locales aprobados por la Fiscalización a cotas superiores al nivel superior de aguas que se muestra en los planos, de tal manera que se impida el retorno de materiales sólidos o en suspensión a las vías acuáticas. En el caso de que esa marca no se muestre en los planos, el nivel superior de aguas será estimado.
h Toda actividad de la construcción que implique la necesidad de disponer residuos sólidos se realizará de tal manera que se impida la contaminación de las vías de aguas.
i A menos que se haya aprobado en contrario y por escrito por parte de la Fiscalización y Supervisión Ambiental, las operaciones de construcción en ríos, arroyos y lagunas se limitarán a esas áreas donde los cambios de canal se muestran en los planos y a aquellas áreas donde se habrá de entrar para la construcción de estructuras permanentes o transitorias. Los ríos, arroyos y lagunas serán limpiados prontamente de toda obra falsa, apilamiento, escombros u otras obstrucciones puestas allí o causadas por las operaciones de construcción.
j El vadeo frecuente de arroyos con equipos de construcción no será permitido, por lo tanto, se utilizarán puentes u otras estructuras donde quiera que se haga un número apreciable de cruces de arroyo.
k No podrá haber ningún represamiento de agua a lo largo del camino, como consecuencia de cualquier actividad asociada a la obra, ni que este produzca efecto dique.

Aire

a El contratista no utilizará el fuego para la disposición de cualquier material líquido o sólido.
b Los camiones de volteo serán equipados con coberturas de lona para evitar el polvo y los derrames de sobrantes durante el transporte de los materiales cargados, siempre que la distancia de transporte sea superior a los 1 (un) kilómetro y/o atraviesen áreas pobladas.
c Los vehículos y motores utilizados deberán estar regulados para disminuir al máximo la emisión de contaminantes al aire.

Suelo

a El contratista propondrá los depósitos de suelos quedando a juicio de la Fiscalización y Supervisión Ambiental la elección de aquellos con menores riesgos de contaminación, sea el suelo o aguas.

b Las playas de maquinarias/obradores deberán contar con medidas de seguridad y prevención que eviten el derramamiento de contaminantes.
c El contratista no depositará ningún material en terrenos de propiedad privada sin la previa autorización del dueño y la Fiscalización y Supervisión Ambiental.
d En lo posible el contratista depositará el material sólido sobrante, para rellenar canteras temporarias, siempre que no haya riesgo de contaminación futura.
e Se buscará la estabilidad del suelo evitando la erosión de las áreas aguas arriba y aguas abajo de las obras de arte. Esta estabilidad podrá ser realizada a través de la implementación de una cobertura vegetal permanente o el revestimiento con materiales apropiados.

Ruido

a Las operaciones del contratista se realizarán de forma tal que los niveles de ruido exterior medidos a una actividad sensible al ruido no superen los 80 Dd durante periodos de tal actividad. La actividad sensible al ruido se define como cualquier actividad para la cual los niveles reducidos de ruido son esenciales si esa actividad va a servir al objetivo proyectado. Las actividades sensibles de ruido incluyen - pero no están limitadas a aquellas asociadas con residencias, hospitales, asilos de ancianos, iglesias, escuelas, bibliotecas, parques y áreas recreacionales.
b En el caso de que los niveles de ruido superen los parámetros aquí señalados, el Contratista tomará las medidas necesarias para adecuarlos antes de proceder con las operaciones.
c La Fiscalización y Supervisión Ambiental se reserva el derecho a prohibir o restringir, cualquier trabajo que produzca un ruido objetable en horas normales de sueño, 10 p.m. a 6 a.m., a menos que la legislación establezca otras horas.
d El equipo no será alterado de ninguna forma como para que los niveles de ruido sean mas altos que los producidos por el equipo original.
e Cuando sea factible, el contratista establecerá vías que alejen a sus vehículos de carga de las áreas pobladas. Estos requisitos no son aplicables si el ruido ambiental (ruido producido) por fuentes que no sean de las operaciones del contratista en el punto de recepción sean mayores que el que el ruido que haga la operación del Contratista en el mismo punto.

5. **Sanciones por el Incumplimiento de las ETAG**

5.1 La ETAG es requisito fundamental de los documentos contractuales y, por lo tanto, la falla deliberada del contratista en observarlas constituye causa suficiente para la rescisión por el MOPC del contrato.
5.2 El MOPC no compensará o cubrirá los costos que puedan resultar la adopción de medidas adicionales no previstas pero necesarias para corregir o compensar impactos ambientales directos provocados por el contratista en el sentido de garantizar la calidad ambiental de la obra. El contratista será responsable de todos los costos vinculados al retraso de las operaciones debido al no cumplimiento de los requisitos ambientales.
5.3 Los certificados mensuales de trabajo que serán presentados por el contratista para ermitir su pago, deberán contener un Capítulo especial sobre el cumplimiento de las ETAG. El Capítulo deberá ser visado por la Fiscalización y Supervisión Ambiental y aprobado por la Unidad Ambiental de la Subsecretaría de Obras Públicas y Comunicaciones en base a los Informes Mensuales de la Auditoría Ambiental.
5.4 La realización del pago final de la obra y/o pagos relativos a los importes retenidos de los pagos mensuales solo podrán ser realizados después de la comprobación del cumplimiento de todos los requerimientos ambientales de las Especificaciones Técnicas Ambientales por la Unidas Ambiental de la Subsecretaría de Obras Públicas y Comunicaciones en base a los Informes de la Supervisión Ambiental, Final o Parcial.

5.5 En el caso de que el Contratista no mitigue, evite, corrija o compense los impactos ambientales directos conforme establecido en las Especificaciones Técnicas Ambientales Generales (ETAG) o especificados por la Fiscalización o la Supervisión Ambiental dentro de 24 horas después de notificado, ella tomara las medidas apropiadas para i) exigir que el Contratista deje de trabajar en otras áreas y concentre sus esfuerzos para rectificar las deficiencias especificadas; ii) proceder con fuerza, equipos y materiales adecuados, directamente o por contrato a terceros, a remediar las deficiencias especificadas y el doble del costo total de dicho trabajo será deducido de las remuneraciones asignadas al Contratista

ANEXOS

ANEXO A LAS ESPECIFICACIONES TECNICAS AMBIENTALES GENERALES (ETAG)

a) ANEXO "A"

NORMAS TECNICAS AMBIENTALES PARA OBRAS VIALES

1 - **Introducción**
Todo emprendimiento vial genera algún nivel de impacto ambiental, socio económico, cultural. Tales impactos pueden ser positivos o negativos y están asociados sea directamente a sus actividades constructivas, de mantenimiento, u operación; sea indirectamente sobre su área de influencia.
El presente documento busca definir, de manera explícita y de forma operacional, las normas técnicas ambientales que deberán seguir todos los que se disponen a realizar actividades relacionadas a las obras viales y las medidas que adoptará el MOPC con respecto a los impactos ambientales de las obras viales.

2 - **Objetivo General**
Las normas técnicas ambientales buscan velar para que las actividades relacionadas a obras de carácter vial en el país i) no generen costos a la sociedad nacional debido a sus impactos ambientales negativos; y, siempre que sea posible, ii) generar impactos ambientales positivos.

3 - **Principios Básicos**
Se entiende por impactos ambientales negativos todo el conjunto de alteraciones directas o indirectas provocadas sobre el medio físico, biótico, socio-económico, cultural, histórico y antropológico y que resulten en costos sociales a la nación y, consecuentemente, reducción de la calidad de vida de la población.

Se entiende por impactos ambientales positivos todos aquellos cambios en el medio físico, biótico, socio-económico, cultural, histórico y antropológico y que resulten en beneficios sociales a la nación y, consecuentemente, mejoramiento de la calidad de vida de la población.

Las actividades relacionadas a obras públicas de carácter vial de responsabilidad directa del MOPC incluyen la planificación estratégica, diseño, licitación, construcción, fiscalización, y evaluación ex-post, mantenimiento, recuperación, mejoramiento, reconstrucción y otras de obras viales públicas.

En ese sentido la acción del MOPC (u otras entidades de naturaleza pública responsable por obras viales) consiste en procurar evitar, mitigar, reducir o compensar los impactos ambientales negativos directa o indirectamente relacionadas con las obras viales públicas y generar impactos ambientales positivos asociados a sus actividades.

Los impactos directos son aquellos directamente asociados a las obras o actividades a ellas relacionadas. El MOPC (u otras entidades de naturaleza pública responsables por obras viales) es la institución directamente responsable por el tratamiento de la variable ambiental.

Los impactos indirectos son aquellos que son consecuencias de la construcción, mejoramiento, operación mantenimiento de las obras viales de forma indirecta sobre sus áreas de influencia indirecta, como cambios en el uso de la tierra (desmontes, expansión de ganadería o agricultura sobre terrenos de vocación forestal); impacto sobre comunidades indígenas u otras; uso o abuso intensivo del patrimonio histórico cultural, paleontológico; etc. El MOPC (u otras entidades de naturaleza pública responsable por obras viales) es la institución responsable por el tratamiento de la variable ambiental pero no por su ejecución que deberá ser concertada a través de convenios con las instituciones públicas competentes.

Los impactos directos de obras viales deben ser tratados a través de tres instrumentos básicos: i) los Manuales de Obras Viales específicos para el tipo particular de obra (incluyendo diseño, construcción, fiscalización y evaluación ex-post, mantenimiento, recuperación, mejoramiento, reconstrucción) que incorpore los temas ambientales, y que esté, aprobado por la (Comisión Interinstitucional); ii) las Especificaciones Técnicas Ambientales Generales (ETAG) para el tipo específico de obra que incluyen normas y recomendaciones para protección ambientales; y las Especificaciones Técnicas Ambientales Particulares (ETAPS)que deben ser preparadas para situaciones particulares identificadas para tramos o secciones específicas debido a sus características atípicas y que demandan medidas adicionales de protección ambiental. Los manuales, las ETAG y las ETAPS serán aprobadas por la Comisión Interinstitucional (CI) y, siempre que sea apropiado, harán parte intrínseca de los pliegos de licitación y de los contratos de diseño, construcción y fiscalización de las obras y tendrán prevalencia sobre cualquier otra instrucción.

4 - **Objetivos Específicos**

En relación a los impactos ambientales directos, los responsables por la obras viales adoptaran las medidas necesarias para:

i No contaminar el suelo, agua o aire;
ii Evitar al máximo la destrucción de la vegetación natural;
iii Evitar al máximo la erosión de los suelos y la sedimentación de cursos de agua, lagos, lagunas.
iv No utilizar el fuego;
v No cazar;
vi Disponer, o desechar los residuos sólidos de forma ambientalmente apropiada.
vii Utilizar las tecnologías mas apropiadas bajo criterios de calidad ambiental y minimización de costos financieros;
viii No desplazar gente o colocar en graves desventajas a grupos,étnicos y sociales
ix Contemplar medidas de seguridad públicas.
x Cumplir y hacer cumplir toda a legislación ambiental relevantes a sus actividades.

Los objetivos específicos relativos a los impactos ambientales directos mencionados serán reflejados en las ETAG y ETAPS.

En relación a los impactos ambientales indirectos, el MOPC (u otras entidades de naturaleza pública responsables por obras viales) preparar Planes de Protección al Medio Ambiente y a las Comunidades Indígenas que consideren:

i. Área de Influencia Indirecta (AII): definirán AII que es el área geográfica sobre el cual la actividad del MOPC(u otras entidades de naturaleza pública responsables por obras viales)

podrá provocar impactos sobre el medio físico, biótico, socio-económico, cultural, histórico y antropológico.

ii. Patrimonio de la Biodiversidad: considerarán acciones específicas para evitar, corregir, mitigar y compensar por los posibles impactos adversos sobre áreas y regiones de importancia para la protección del patrimonio de recursos genéticos de la nación. Eso incluye no solamente medidas en relación a las áreas protegidas, como Parques Nacionales, Refugios de Vida Silvestre, Patrimonios Históricos y Culturales y otras zonas de reservas existentes; sino también la creación e implementación de nuevas unidades de conservación en zonas consideradas por las autoridades competentes como de interés nacional para fines de preservación y pueden ser afectadas indirectamente por las obras viales públicas.

iii. Patrimonio Histórico, Paleontológico y Cultural: considerarán acciones específicas para evitar, corregir, mitigar y compensar por los posibles impactos adversos sobre el Patrimonio Histórico, Paleontológico y Cultural del AII de sus actividades.

iv. Uso de la Tierra: considerarán acciones específicas para evitar, corregir, mitigar y compensar por los posibles impactos adversos sobre el uso del suelo del AII de sus actividades. Los principios básicos de estas medidas son buscar que el uso del suelo en el AII coincida con su capacidad de uso y promover la corrección de los posibles conflictos de uso del suelo. Atención especial se dará a los impactos sobre zonas de tierras de vocación forestal. Aquí se podrá incluir actividades de ordenamiento territorial en la escala apropiada; la extensión forestal; la educación ambiental formal e informal.

v. Monitoreo Ambiental: apoyaran la realización de actividades de monitoreo de los cambios de las variables ambientales como vegetación y uso actual del suelo; calidad y cantidad de agua; climáticas; fauna y otras durante la realización de las actividades. El objetivo es identificar los cambios ambientales principales, positivos o negativos, que podrán ocurrir y que podrán indicar la necesidad de la adopción de medidas de protección ambiental adicionales.

vi Comunidades Indígenas: considerarán acciones específicas para evitar, corregir, mitigar y compensar por los posibles impactos adversos sobre las comunidades indígenas del AII de sus actividades. Esas medidas se van agrupar en un Plan de Protección a las Comunidades Indígenas a ser financiado por el MOPC. En especial el MOPC buscará asegurar la resolución de los problemas de tenencia de la tierra de interés indígena de acuerdo a la legislación pertinente. También buscará financiar actividades de apoyo económico, salud y educación para mejorar las condiciones de vida de estas comunidades.

5 - **Instrumentos para la Aplicación de las Normas por la CI**.

La Comisión Interinstitucional para la Coordinación y Estudio Ambiental para Obras Viales Públicas (CI) fue creada por el Decreto Nº 8.462 de 28 de enero de 1991. La CI es integrada por el Director de Vialidad y el Director de Caminos Vecinales, del (MOPC); el Director Técnico del Instituto Paraguayo del Indígena; el Director de la Oficina Nacional de Coordinación y Administración de Proyectos de Desarrollo, del Ministerio de Agricultura y Ganadería (MAG); el Director de Planificación del Instituto de Bienestar Rural y los Directores del Servicio Forestal Nacional, de la Dirección de Parques Nacionales y de Vida Silvestre, y de la Dirección de Medio Ambiente de la Subsecretaria de Estado de Recursos Naturales y Medio Ambiente del MAG (SSRRNMA). La SSRRNMA es la coordinadora de las tareas de la CI.

ANEXO A LAS ESPECIFICACIONES TECNICAS AMBIENTALES GENERALES (ETAG)

b) ANEXO "B"

NORMAS LEGALES AMBIENTALES

1- **Introducción**
Este documento lista los principales elementos de la legislación ambiental del Paraguay que debe ser respetada por los contratistas de obras viales en actividades que desarrolle para el MOPC.

2 - **Constitución Nacional**: (Sancionada el 22 de junio de 1992).

Art. 6: *De la calidad de vida*.
Expresa: "La calidad de vida será promovida por el Estado mediante planes y políticas que reconozcan factores condicionantes, tales como la extrema pobreza y los impedimentos de la discapacidad o de la edad.

El Estado también fomentará la investigación sobre los factores de la población y sus vínculos con el desarrollo económico social, con la preservación del medio ambiente y con la calidad de vida de los habitantes.

Art. 7: *Del derecho a un ambiente saludable*
Toda persona tiene derecho a habitar un medio ambiente saludable y ecológicamente equilibrado.

Constituyen objetivos prioritarios de interés social la preservación, la conservación, la recomposición y el mejoramiento del medio ambiente, así como su conciliación con el desarrollo humano integral. Estos propósitos orientarán la legislación y la política gubernamental pertinente.

Art. 8: *De la protección ambiental*
Las actividades susceptibles de reducir alteración ambiental serán reguladas por la Ley. Asimismo, esta podrá restringir o prohibir aquellas que califique peligrosas.

Se prohíbe la fabricación, el montaje, la importación, la comercialización, la posesión o el uso de armas nucleares, químicas y biológicas, así como la introducción al país de residuos tóxicos. La Ley podrá extender esta prohibición a otros elementos peligrosos; asimismo, regulará el tráfico de recursos genéticos y de su tecnología, precautelando los intereses nacionales.

El delito ecológico será definido y sancionado por la ley. Todo daño al ambiente importará la obligación de recomponer e indemnizar.

Art. 62: *De los pueblos indígenas y grupos étnicos*
Esta Constitución reconoce la existencia de los pueblos indígenas, definidos como grupos de cultura anteriores a la formación y organización del Estado paraguayo.

Art. 63: *De la identidad étnica*
Queda reconocido y garantizado el derecho de los Pueblos indígenas a preservar y a desarrollar su identidad étnica en el respectivo hábitat. Tienen derecho, asimismo, a aplicar libremente sus sistemas de organización política, social, económica, cultural y religiosa, al igual que la voluntaria sujeción a sus normas consuetudinarias para la regulación de la convivencia interna, siempre que ellas no atenten contra los derechos fundamentales establecidos en esta Constitución. En los conflictos jurisdiccionales se tendrá en cuenta el derecho consuetudinario indígena.

Art. 64: *De la propiedad comunitaria*
Los pueblos indígenas tienen derecho a la propiedad comunitaria de la tierra, en extensión y calidad suficientes para la conservación y el desarrollo de sus formas peculiares de vida. El estado les proveerá gratuitamente de estas tierras las cuales serán inembargables, indivisibles, intransferibles, imprescriptibles, no susceptibles de garantizar obligaciones contractuales ni de ser arrendadas; asimismo, estarán exentas de tributo.

Se prohíbe la remoción o traslado de su hábitat sin el expreso consentimiento de los mismos.

Art. 65: *Del derecho a la participación*
Se garantiza a los pueblos indígenas el derecho a participar en la vida económica, social, política y cultural del país, de acuerdo con sus usos consuetudinarios, esta Constitución y las leyes nacionales.

Art. 66: *De la educación y de la asistencia*.
El Estado respetará las peculiaridades culturales de los pueblos indígenas, especialmente en lo relativo a la educación formal. Se atenderá además, a su defensa contra la regresión demográfica, la depredación de su hábitat, la contaminación ambiental, la explotación económica y alineación cultural.

Art. 67: *De la exoneración*.
Los miembros de los pueblos indígenas están exonerados de prestar, servicios sociales, civíles o militares, así como de las cargas públicas que establezca la ley.

3. **Código Civil** (Promulgado en el año 1877)
Art. 2342: Inc. 2º, establece la titularidad del dominio como bienes privados del estado, de las minas de oro, plata, cobre, piedras preciosas y sustancias fósiles.

Art. 2343: En cuanto al posible derecho de captura o aprehensión de la fauna Icticola la declara susceptible de apropiación privada, del mismo modo que así lo permite en cuanto al enjambre de abajas y las plantas y hierbas que cubren las aguas de los ríos y lagos.

Art. 2527: Menciona que también son susceptibles de apropiación por la ocupación, los animales de caza, los peces y las cosas que se hallan en el fondo de los ríos y otras sustancias que el río arroje siempre que no presenten señales de un dominio anterior.

4. **Código Rural**: (Promulgado el 30 de setiembre de 1931)
Art. 34: Reglamenta la caza de animales, estableciéndose, que la estación de caza será desde el 1º de marzo hasta el 31 de agosto, quedando prohibido en el resto del año.

Art. 37: Prohíbe la caza de aves pequeñas y su venta, así como la destrucción de sus nidos. También se tienen prohibiciones para cazar en todo tiempo osos hormigueros, algunas víboras y aves que tiene su hábitat en el país, tales como zorzales, jilgueros, horneros, cardenales calandrias, chingolos, cigüeñas, avestruces, garzas y cuervos. Sin embargo en esta época se permite matar en todo tiempo tigres y demás felinos así como loros y cotorras.

Art. 49: Contiene disposiciones relativas a la pesca, permitiendo hacerlo libremente en los ríos y arroyos con sujeción a sus normas y a los reglamentos que dictare la autoridad administrativa, prohíbe la pesca con sustancias nocivas; como dinamita u otras sustancias explosivas y hacerlo con redes en la época de cría y reproducción.

5. **Código Sanitario**: 15 de diciembre de 1980
Art. 66: Proclama como premisa básica la prohibición de toda acción que deteriore el medio natural, disminuyendo su cantidad y tornándolo riesgoso para la salud. Se establece también que el Ministerio de Salud determinará los límites de tolerancia para la emisión o descarga de contaminantes en la atmósfera, el agua y el suelo e impone las normas a que deben ajustarse las actividades laborales, industriales, comerciales, y de transporte para preservar el ambiente del deterioro.

Art. 68: Expresa que el Ministerio de Salud debe promover programas relativas al control y prevención de la contaminación ambiental disponiendo medidas para su preservación.

Art. 82: Prohíbe descargar desechos industriales en la atmósfera, canales, cursos de agua, que causen o puedan causar contaminación del suelo, del aire o de las aguas sin previo tratamiento que le convierta en inofensivos para la salud de la población o que impida sus efectos perniciosos.

Art. 111: Establece la protección de los parques nacionales, mediante la adopción de medidas tendientes a asegurar la estabilidad ecológica para mantener en estado natural las comunidades bióticas y especies silvestres amenazadas de extinción.

Art. 129: Dispone que el Ministerio de Salud debe arbitrar las medidas tendientes a prever, disminuir o eliminar las molestias públicas provenientes de ruidos, sonidos o vibraciones dañinos a la salud y estableciendo normas relativas a los límites tolerables de la exposición personal a estos riesgos.

6. **Decretos**
Nº 13.423: 5 de mayo de 1992. Por el cual se crea una Comisión encargada de elaborar un Proyecto de Desarrollo Sustentable del Chaco Paraguayo

- Ministerio de Obras Públicas y Comunicaciones
- Ministerio de Agricultura y Ganadería
- Ministerio de Defensa Nacional.
- Instituto Paraguayo del Indígena
- Fondo Ganadero.
- Ministerio de Educación y Culto
- Secretaría Técnica de Planificación

- Ministerio de Salud Pública
- Instituto de Bienestar Rural.

Nº 10.845: 9 de setiembre de 1991: Por el cual se establecen en el ámbito de la Subsecretaría de Estado de Recursos Naturales y Medio Ambiente del Ministerio de Agricultura y Ganadería, las bases, Instituciones Técnicas y Operativas para el Ordenamiento Ambiental del territorio nacional y cambia la denominación de la Dirección de Medio Ambiente.

Nº 8.463: 28 de enero de 1991: Por el cual se prohíbe la explotación de maderas incluso cepillados de las especies: Cedrela sp (Cedro), Tubebuia sp (Lapacho); Myrocarpus sp (Incienso) y Cordia Trichotoma (Peterevy).

Nº 8.462: 28 de enero de 1991: Por el cual se crea la Comisión Interinstitucional para la Coordinación y estudios de Evaluación del Impacto Ambiental por la construcción de obras viales públicas.

Nº 18.976: 4 de noviembre de 1975: Por el cual se declara la protección del Estado sobre todas las especies de animales de la fauna silvestre, que temporal o permanente habitan en territorio de la República, se dictan medidas de conservación y se prohibe la caza, comercialización y exportación de las mismas.

Nº 18.831: 16 de diciembre de 1986: Por la cual se establecen Normas de Protección del Medio Ambiente. Se establece Normas de Protección de los Recursos Naturales y de los Suelos, de los bosques protectores y Zonas de reservas Naturales.

Nº 11.681: 6 de enero de 1975: Por el cual se reglamenta la ley Nº 422. Forestal.

7. **Leyes en vigencia**

Ley Nº 583: Del 24 de agosto de 1976: Que aprueba y ratifica la Convención sobre el Comercio Internacional de especies amenazadas de fauna y flora silvestre.

Ley Nº 31/89: Que aprueba, con modificaciones, el decreto Ley Nº 4 del 21 de marzo de 1989, por el cual se aprueba y ratifica el contrato suscrito en fecha 27 de febrero de 1989 entre el gobierno Nacional y la Compañía Texaco Exploratión Paraguay INC, para la prospección, explotación de hidrocarburos en áreas delimitadas en la región Oriental.

Ley Nº 21/90: Del 19 de julio de 1990: Que aprueba y ratifica el Convenio sobre constitución del Comité Regional de Sanidad Vegetal (COSAVE) entre los Gobiernos de la República Argentina, de la República Federativa del Brasil, de la República de Chile, de la República del Paraguay y de la República Oriental del Uruguay.

Los países miembros constituyen el Comité Regional de Sanidad Vegetal (COSAVE) con el objeto principal de coordinar e incrementar la capacidad regional de prevenir, disminuir y evitar los impactos y riesgos de los problemas que afectan a la producción y comercialización de los productos agrícolas y forestales de la región, tomando en cuenta la situación fitosanitarias alcanzada, el desarrollo económico sostenido, salud y la Protección del Medio Ambiente.

Ley Nº 40/90: Que crea la Comisión Nacional de Defensa de Recursos Naturales.
Con el objeto de desarrollar una acción eficiente y eficaz para la defensa del Ecosistema. Dicha Comisión velará por la preservación del Medio Ambiente, aumentando y coordinando la acción de los organismos que desarrollan actividades para la Defensa del ecosistema.

Ley Nº 42/90: Que prohíbe la importación, depósito, utilización de productos calificados como residuos industriales peligrosos o basuras tóxicas y establece las penas correspondientes por su incumplimiento.

Ley Nº 80/90: Que aprueba con modificaciones el Proyecto de Ley, por el cual se aprueba el Contrato de concesión entre el Gobierno Nacional y la Compañía Unión Pacífic Internacional Petroleum Company, para la prospección, explotación de hidrocarburos en áreas delimitadas en la Región Oriental.

Ley Nº 422: Ley forestal. Con el objeto de: La protección, conservación, aumento, renovación y aprovechamiento de los recursos forestales del país; la incorporación a la economía nacional de aquellas tierras que puedan mantener la vegetación forestal; el control de la erosión del suelo; la protección de las cuencas hidrográficas y manantiales; la promoción de la forestación y reforestación, protección de cultivos, defensa y embellecimiento de la vías de comunicación de Salud Pública y Areas de turismo; la Coordinación con el Ministerio de Obras Públicas y Comunicaciones para el acceso económico a las zonas de producción forestal, la conservación y aumento de los recursos naturales de caza y pesca fluvial y lacustre con el objeto de obtener el máximo beneficio social.

Ley Nº 25/90: Del 30 de agosto de 1990. que aprueba el Contrato de Préstamo Nº 829/SF-PR por un monto de US$ 18.800.000 (diez y ocho millones ochocientos mil dólares de los Estados Unidos de América) destinado al Proyecto de Rehabilitación y Pavimento de la carretera Santa Rosa - Yby Yaú y el Convenio sobre Cooperación Técnica no reembolsable por un monto de US$ 200.000 (doscientos mil dólares de los estados Unidos de América) destinado a la realización de un estudio ambiental y Plan de Gestión correspondiente suscritos entre el Gobierno de la República del Paraguay y el Banco Interamericano de Desarrollo (BID) en Montreal (QUEBEC), Canadá, el 2 de abril de 1990.

Ley Nº 117/90: Del 30 de diciembre de 1990, que declara de interés social y expropia a favor del Ministerio de Agricultura y Ganadería tres inmuebles individuales como fincas Nº 2260/73, 2262/73, 2263/73 para la ampliación del Parque Nacional "Cerro Corá".

Ley : Del 16 de octubre de 1991 por el cual se adoptan nuevas normas de protección fitosanitaria.
Cap. II : De las atribuciones u obligaciones fitosanitarias de la autoridad de aplicación (entre otras).
Art. 4º b) : Controlar en los aspectos fitosanitarios, el transporte, almacenaje y comercialización de productos vegetales que puedan ser portadores de agentes nocivos para otros.

f) Proponer la colaboración de acuerdos de cooperación para la prevención y el combate de las plagas que afectan a la producción vegetal, siguiendo los lineamientos establecidos en la Convención Internacional de Protección Fitosanitaria

(FAO) en relación a la aplicación de las medidas cuarentenarias y las normas de Codex Alimentarius (FAO-OMS), en materia de residuos tóxicos plaguicidas.

i) Prevenir y combatir la contaminación que pueda derivarse de la aplicación de plaguicidas, fertilizantes y sustancias a fines agrícolas y otros elementos o sustancias utilizadas en las tareas de control de plagas, sin perjuicio de la obligación de otras instituciones públicas y privadas competentes, para la Preservación del Medio Ambiente y la Salud Humana.

Cap. III: De las medidas fitosanitarias (entre otras)
Art. * b) Disponer la aplicación de tratamientos de desinfección y desinfectación de los productos, medio de transporte, locales y envases, adecuados a las normas de salud humana y medio ambiente.
Cap. IV: De las obligaciones de los afectados
Art. 9º) Los titulares de inmuebles, depósitos, etc.., donde se encuentre la plaga están obligados con sus propios medios a poner en práctica las medidas fitosanitarias técnicas indicadas por la autoridad de aplicación y por las instituciones competentes en materia de salud humana y medio ambiente.

Título III: Del control de los productos fitosanitarios, plaguicidas y fertilizantes químicos de uso agrícola.

Titulo IV: De la asistencia técnica y de la protección de los agentes biológicos beneficiosos.

Ley Nº 112/91: Del 3 de enero de 1992: Que aprueba y ratifica el Convenio para establecer y conservar la reserva natural del bosque Mbaracayú y la cuenca que lo rodea del Río Jejui, suscrito entre el Gobierno de la República del Paraguay, el sistema de las naciones unidas, The Nature Conservancy y la Fundación Moisés Bertoni para la conservación de la naturaleza, en Asunción, el 27 de junio de 1991.

8. **Disposiciones Legales Vigentes**
En materia de Caminos Relacionados al Medio Ambiente.

Decreto Nº 9.593: 4 de noviembre de 1941, Por el cual se dispone el embellecimiento de los costados de las carreteras de la República.

Decreto Nº 14.171: 20 de agosto de 1952, Por el cual se prohíbe la explotación de bosques en una zona de doscientos metros paralelas al eje de los caminos mejorados o trabajados de la República, sin previo permiso del Ministerio de Obras Públicas.

Resolución Nº 253: 25 de julio de 1975, Por el cual se prohíbe terminantemente talar árboles dentro del área afectada por la franja de dominio establecida en la apertura de caminos y rutas conforme a las legislaciones vigentes.

9 **Convenios Internacionales Relacionados con el Medio Ambiente**
Ley Nº 21/90: Que aprueba y ratifica el Convenio sobre la constitución del Comité regional de sanidad vegetal (COSAVE); suscripto entre los Gobiernos de la República del Paraguay, de la República Argentina, de la República Federativa del Brasil, , de la República de Chile y de la

República Oriental del Uruguay en Montevideo. Con el objetivo de fortalecer la integración fitosanitaria regional y desarrollar acciones integradas tendientes a resolver los problemas fitosanitario de interés común para los países miembros. Convenio relativo a la preservación de la flora, de la fauna y las bellezas escénicas naturales de los países de América.

10 **Otros Decretos**

Decreto Ley 25.764: Del 31 de marzo de 1948: Por el cual se declara al Cerro Lambaré Zona Nacional de Reserva.

Decreto Nº 13.681: Del 4 de agosto de 1950: Por el cual se crean los Ministerios de Agricultura y de Industria y Comercio, en descentralización del Ministerio de Economía.

Art. 2º: Serán funciones del Ministerio de Agricultura y Ganadería:

Párrafo d) El estudio de los recursos económicos del país, su defensa y el control de la explotación de los mismos a excepción de los vinculados al subsuelo.

Decreto Nº 21.578: Del 16 de abril de 1962: Por el cual se dictan normas para la arborización de los caminos, forestación reforestación y siembra de árboles frutales, de conformidad con el Art. 423 del Código Rural.

Decreto Nº 30.760: Del 26 de diciembre de 1967: Por el cual se reglamenta y se establecen normas para la explotación de madera.

Art. 1º: Establecense a través de los organismos competentes, a partir de la fecha del presente decreto, todas las medidas necesarias para proteger las reservas forestales del país y promover y estimular las explotaciones de maderas elaboradas o industrializadas.

Decreto Nº 24.489: Del 18 de febrero de 1972: Por el cual se prohíbe la explotación de maderas en rollos y vigas.

Decreto Nº 30.356: Del 14 de febrero de 1973: Por la cual se declara la explotación de maderas en el departamento del Alto Paraná bajo la denominación de Reserva Nacional del Kuri'y.

Decreto Nº 8.910: Del 10 de setiembre de 1974: Por el cual se reglamenta la creación y funciones de las Juntas de saneamiento (Servicio Nacional de Saneamiento Ambiental). SENACSA, Ministerio de Salud Pública y Bienestar Social.

Decreto Nº 11.681: Del 6 de enero de 1975: Por el cual se reglamenta la ley Nº 422 Forestal y de la Administración Forestal del estado, del Consejo, asesor, forestal, del fondo forestal, de la clasificación de los bosques y tierras forestales, del catastro forestal de aprovechamiento forestal y transporte de productos, de forestación y reforestación, de la educación forestal y de los Parques Nacionales como áreas intangibles, prohibiéndose todo tipo de aprovechamiento de los recursos naturales renovables, (Art. 71) y del régimen para la aplicación de sanciones por el poder judicial a pedido del Ministerio de Agricultura y Ganadería por transgresiones referentes a

aprovechamiento de los recursos naturales renovables dentro de las áreas de los parques nacionales (art. 74-78)

Decreto Nº 16.806: Del 6 de agosto de 1975: Por el cual se declara reserva para parque nacional un área ubicada en el Departamento de Chaco, bajo la denominación de Parque Nacional Defensores del Chaco.

Decreto Nº 17.072: Del 20 de agosto de 1975: Por el cual se modifica en el decreto Nº 30.954 que declara Parque Nacional un área ubicado en el Departamento de Alto Paraná e Itapúa, por el Bosque Protector Jakuy.

Decreto Nº 17.071: Del 20 de agosto de 1975: Por el cual se modifica el decreto Nº 30.953 que declara Parque Nacional un área en el Departamento de Alto Paraná, por el Bosque Protector Ñacunday.

Decreto Nº 20.698: Del 11 de febrero de 1976: Por el cual se declara para Parque Nacional un área ubicado en el Departamento de Amambay bajo la denominación de Parque Nacional Cerro Corá.

Decreto Nº 20.933: Del 23 de febrero de 1976: Por el cual se modifica el área del Parque Nacional Caaguazú, declarando por decreto Nº 30.992 del 14 de febrero de 1973.

Decreto Nº 15.936: Del 21 de mayo de 1980: Por el cual se declara ParqueNacional un área de 40.000 hectáreas ubicado en el Departamento de Nueva Asunción, bajo la denominación de "Parque Nacional Tte. Agripino Enciso".

Decreto Nº 3.439: Del 2 de noviembre de 1986: Por el cual se crea La Dirección de Medio Ambiente como dependencia técnica de la Subsecretaría de Estado de Recursos Naturales y Medio Ambiente del Ministerio de Agricultura y Ganadería.

Decreto Nº 4.917: Del 22 febrero de 1990: Por el cual se designa a funcionarios del Ministerio de Agricultura y ganadería en carácter de autoridad administrativa y autoridad científica para el comercio de especies de la flora y fauna amenazadas o en peligro de extinción (contratación de CITES para Paraguay)

Decreto Nº 5.686: Del 7 de mayo de 1990: Por el cual se declara reserva para Parque Nacional el área comprendida con el lago Ypacaraí y ecosistemas adyacentes.

Decreto Nº 5.815: De mayo de 1990: Por el cual se declara reserva para Parque Nacional un área comprendida por la Cordillera del Ybytyruzú, bajo la denominación de "Parque Nacional Ybytyruzú"

Decreto Nº 5.814: De mayo de 1990: Por el cual se declara de interés nacional las actividades que se desarrollan en conmemoración del Decenio del Medio Ambiente.

Decreto Nº 1.924: Del 19 de julio de 1989: Por el cual se crean las Subsecretarias de Estado de Agricultura, de Ganadería y de Recursos Naturales y Medio Ambiente. Los Institutos de

Investigación y Extensión Agropecuaria, de Educación Agropecuaria y del Nacional de Cooperativismo, dependientes del Ministerio de Agricultura y Ganadería.

Decreto Nº 7.685: Del 8 de noviembre de 1990: Por el cual se declara patrimonio Cultural de la Etnia Pai Tavyterá el lugar sagrado Yasuka Vendá, distrito de Capitán Bado.

11 **Otras Resoluciones**

Resolución Nº: Del 15 de octubre de 1969 del Ministerio de Agricultura y Ganadería: Por la cual se reglamenta la pesca en los ríos y arroyos del territorio nacional.

Art. 1º: Prohibición de pesca con explosivos o sustancias tóxicas

Art. 2º: Prohibición de pesca con red en los Ríos Paraná y Paraguay en época de reproducción, desove y cría desde el 15 de setiembre hasta el 28 de febrero de cada año.

Art. 3º: Prohibición de pesca con red, en los rios y arroyos interiores de la República, en todo tiempo.

Art. 4º: Infractores a esta resolución serán pasibles (según título III. Cap. 2º Codigo Rural) de:

a) Pérdida del producto de la pesca
b) Decomiso de los elementos de pesca
c) Multa

Art. 5º En caso de reincidencia ademas de las penas indicadas arriba, se sancionará al (los) infractores, con inhabilitación para el ejercicio de la pesca durante dos años

Art. 6º: Autorización de la pesca con anzuelo en todas las aguas de uso público y en toda época del año.

Resolución Nº 222: Del 26 de setiembre de 1971 del Ministerio de Agricultura y Ganadería: Por la cual se reglamenta la pesca en las aguas del Río Tebicury y sus afluentes Pirapó y Tebicuary-mí.

Resolución Nº 228: Del 7 de julio de 1972 del Ministerio de Agricultura y Ganadería: Por la cual se reglamentan los concursos de pesca nacional e internacional que se realicen en las aguas jurisdiccionales de la República. En lo que respecta a la riqueza ictícola, se impone esta adopción de medidas apropiadas para su conservación.

Resolución Nº 86: Del 19 de abril de 1977 del Ministerio de Agricultura y Ganadería: Por la cual se declara zona prioritaria para plantaciones forestales, la Región Oriental y el área ribereña del Departamento de Presidente Hayes hasta 50 Km al Oeste del Río Paraguay.

Resolución Nº 18: Del 23 de abril de 1979 del Servicio Forestal Nacional: Por la cual se reglamenta la expedición de certificado sobre Plantación y Conservación Forestal, y se establecen tasas por retribución de servicios.

Resolución Nº 87: Del 25 de febrero de 1992 del Ministerio de Agricultura y Ganadería: Por el cual se prohibe la utilización de insecticidas a base de organoclorados en cultivos hortifrutícolas, cereales, oleaginosas y pasturas.

12. **Ordenanzas Municipales** (Municipalidad de Asunción)
Ordenanza Nº 9.928: Del 17 de diciembre de 1976 de la Municipalidad de Asunción, Ruidos molestos e innecesarios.

Art. 21: Los niveles promedios, máximo tolerables no podrán exceder de 35 decibeles para zonas habitacionales y de 55 decibeles para las industriales en horas de la noche (22 a 06 Hs.), y de 45 a 65 decibeles, respectivamente, en horas del día (de 06 a 22 Hs.)

Ord. Nº 89, Art. 8: Notificación para munirse de tachos de basura reglamentarios.

a) *Prohibiciones*

Ord. Nº 242, Art. 9: Prohibición de la acumulación de basuras en establecimientos y/o lavaderos por más de 24 horas.

Ord. Nº 1.651, Art. 12: Prohibición de evacuar ácidos, aceite o gas en la vía pública.

Ord. Nº 47, Art. 33: Prohibición de arrojar materiales o escombros de los andamios en la vía pública.

b) *Obligaciones*

Ord. 242, Art. 9: Lavado de vehículos y patios destinados a los animales deberán ser conectados a cloacas o sumideros.

Ord. 1.691, Art. 2: En zonas urbanas los tambos, caballerizas y criaderos de aves deberán de estar, por lo menos a 200 m de la casa.

Ord. 242, Art. 12: Los tambos, caballerizas y criaderos de aves deberán mantenerse limpios y bien desinfectados.

c) *Sanciones directas*
Ord. 2.268, Art. 1º: Por arrojar basura en la vía pública.

Ord. 5.486, Art. 2º: Por evacuar agua en la vía pública

Ord. 2.268, Art. 6º: Por quemar basuras en la vía pública.

Ord. 7.649, Art. 45: Por efectuar el lavado de vehículos en la vía pública.