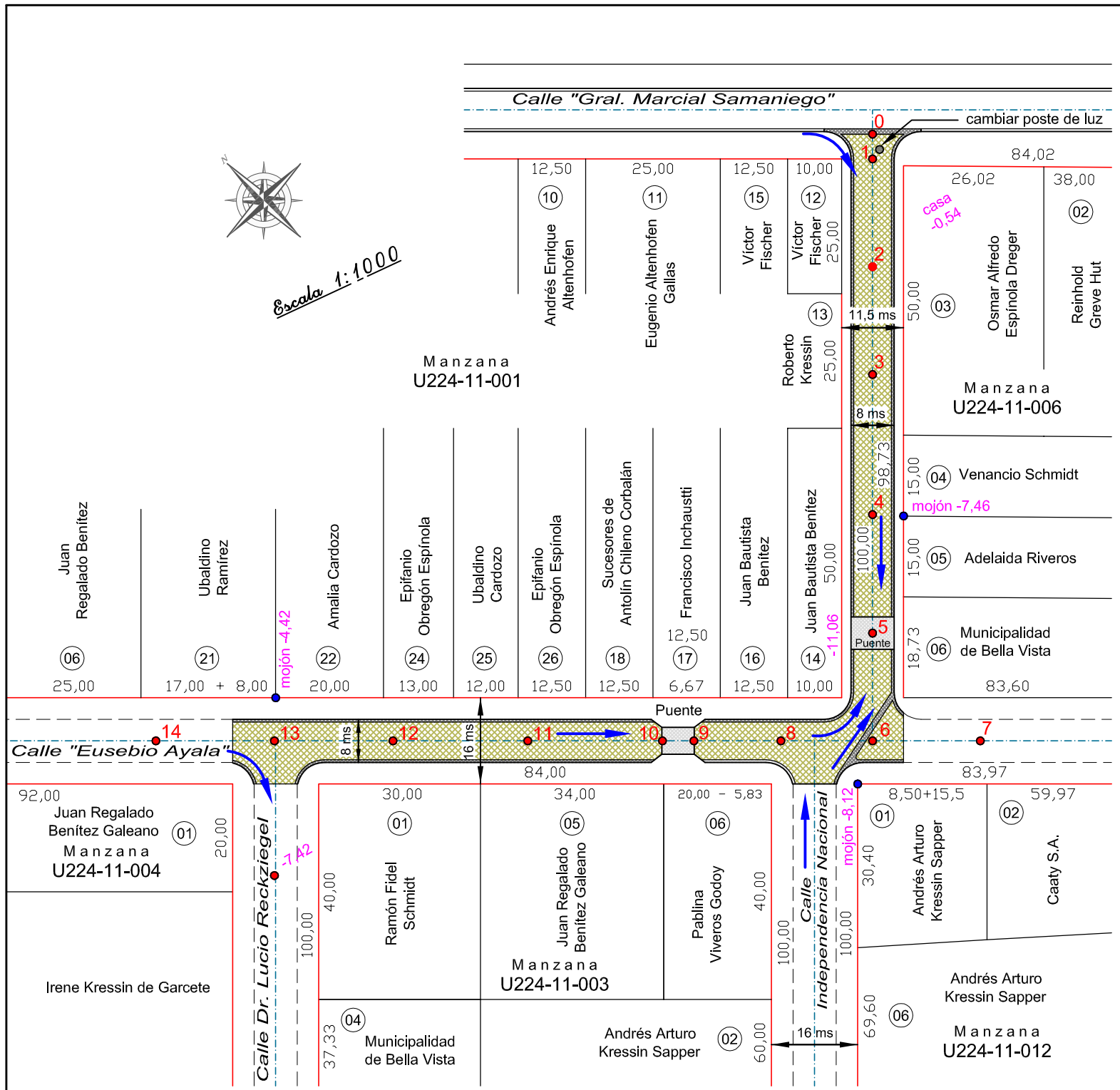

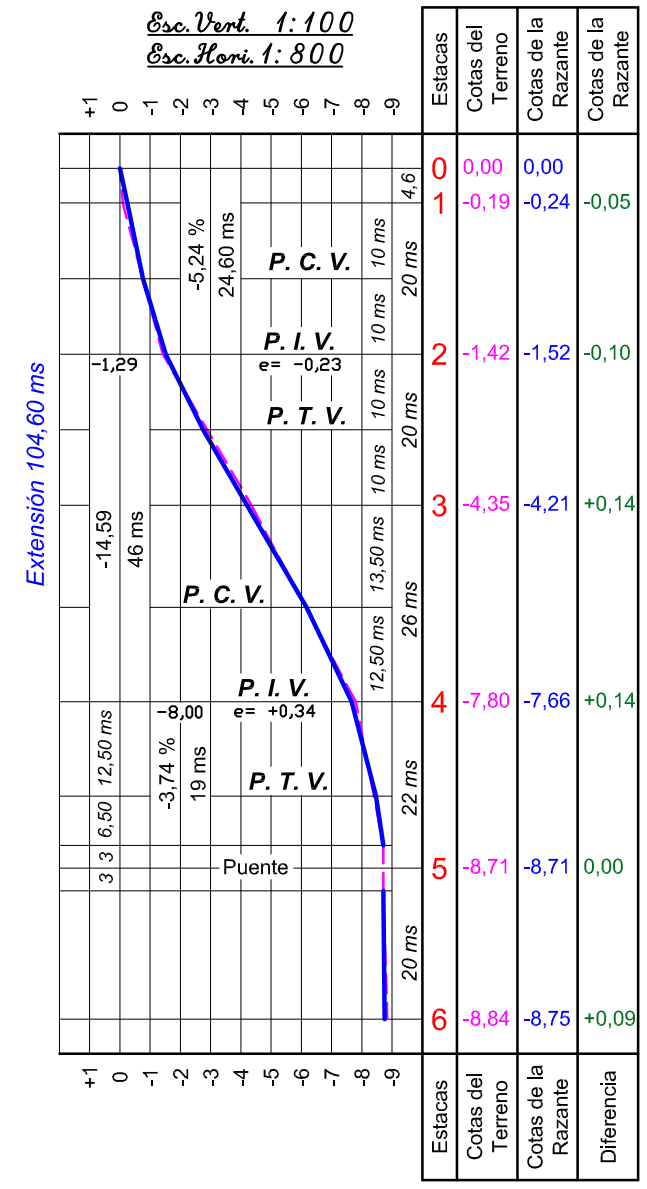



Proyecto de Empedrado de las Calles

Independencia Nacional

entre la Avenida Marcial Samaniego y la Calle Eusebio Ayala

Eusebio Ayala

entre la Calle Dr. Lucio Reckziegel y la Calle Independencia Nacional

Barrio 15 de Mayo - Zona Sub-Urbana
Distrito de Bella Vista - Itapúa

Opción 2

REFERENCIAS

- Empedrado a Construir
- Cordón Cuneta y/o Badén a Construir
- Puente Construido

P.C.V. = Punto Comienzo curvatura Vertical
P.T.V. = Punto Terminación curvatura Vertical
P.I.V. = Punto de Intersección Vertical

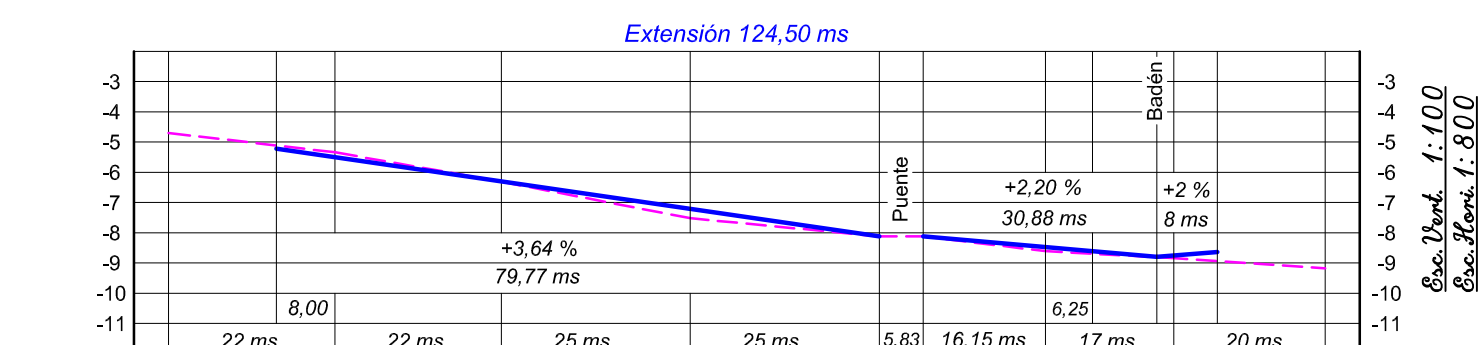

Estacas	14	13	12	11	10	9	8	6	7	Estacas
Cotas del Terreno	-4,70	-5,34	-6,31	-7,52	-8,12	-8,12	-8,61	-8,84	-9,18	Cotas del Terreno
Cotas de la Razante	-4,70	-5,21 -5,50	-6,30	-7,21	-8,12	-8,12	-8,47 -8,61	-8,80 -8,75 -8,64		Cotas de la Razante
Cotas de la Razante	0,00	-0,16	+0,01	+0,31	0,00	0,00	+0,14	-0,07		Cotas de la Razante

Detalles del Badén

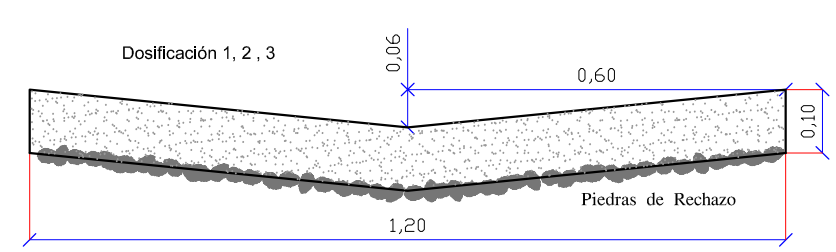

Detalles del Cordón Cuneta

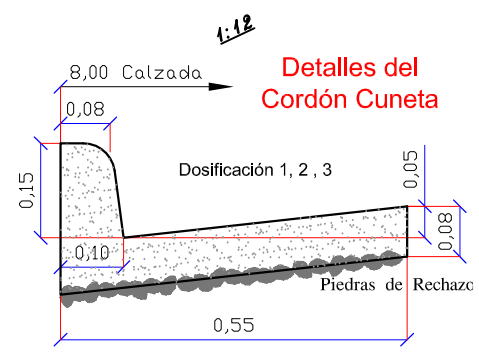

Aprobación Municipal	Profesional	
Fecha: ___/___/___	18 de julio de 2010	Roberto Emhart Topógrafo - Reg. Nº 282 Obligado - Itapúa - Py Tel.:(0767)240288