TRAMO 1

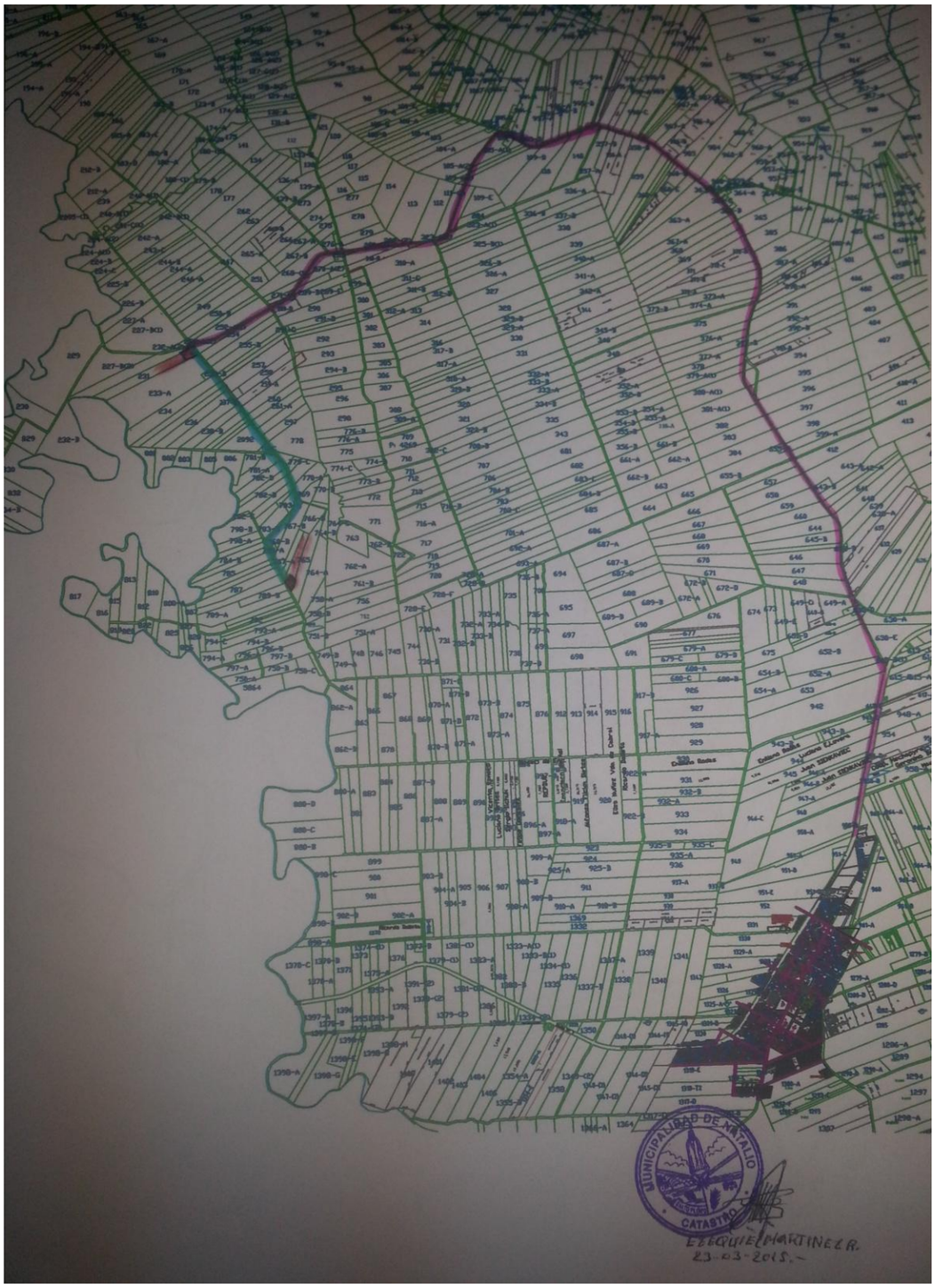

Ref.: La línea señalada en fucsia indica el trayecto desde el casco urbano hasta la ubicación del pozo artesiano y tanque elevado en el Barrio Virgen de Lourdes.

Los puntos en rojo indican la ubicación de la Escuela Básica N° 3294 “San Jorge” del Barrio 22 de Abril y el tanque elevado en el Barrio Virgen de Lourdes.

La línea señalada en azul es el trayecto en el cual se instalaran las cañerías, desde el tanque hasta la escuela mencionada.

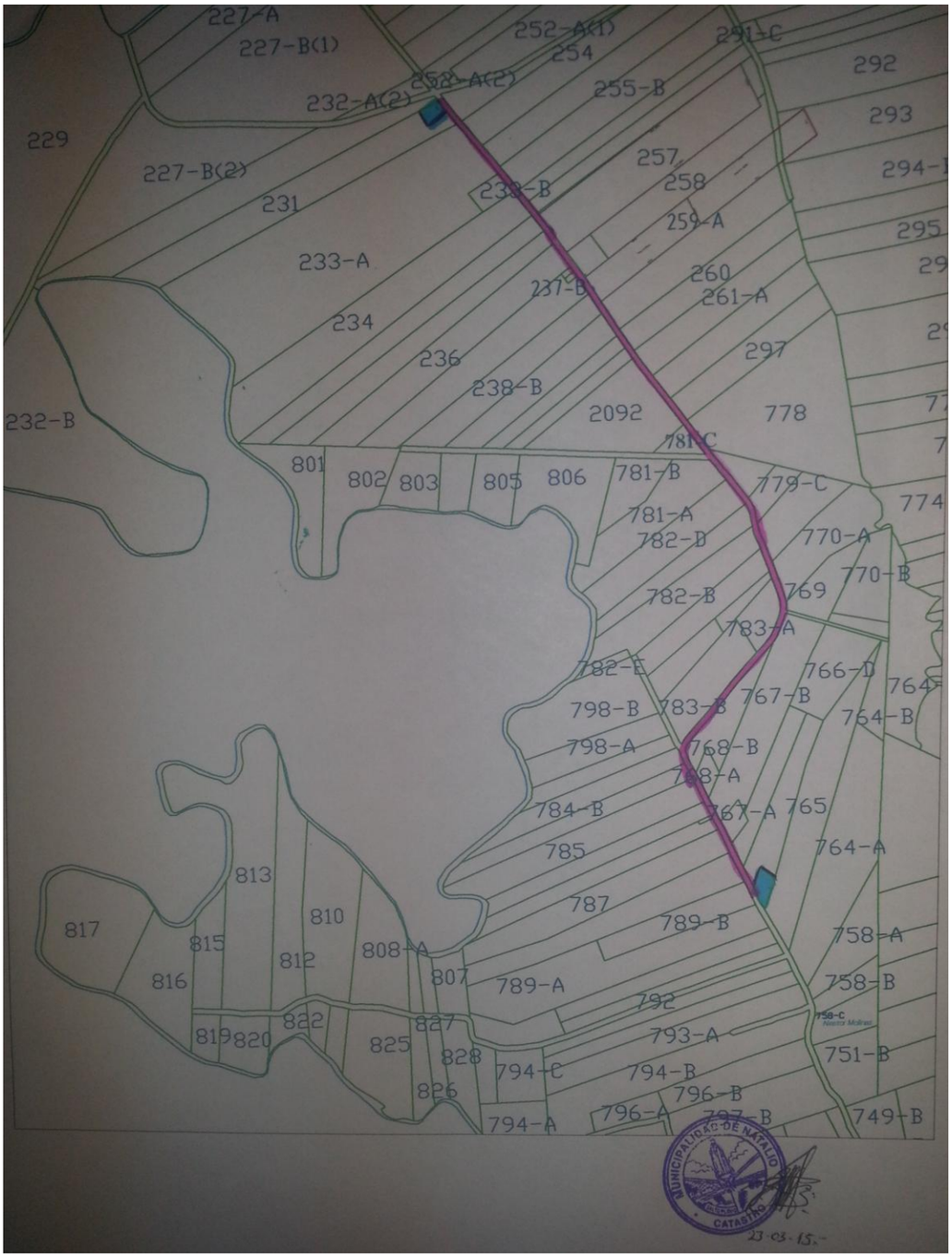

Ref.: Planta de ubicación ampliada del trayecto en el cual serán instaladas las cañerías de distribución de agua potable.

TRAMO 2

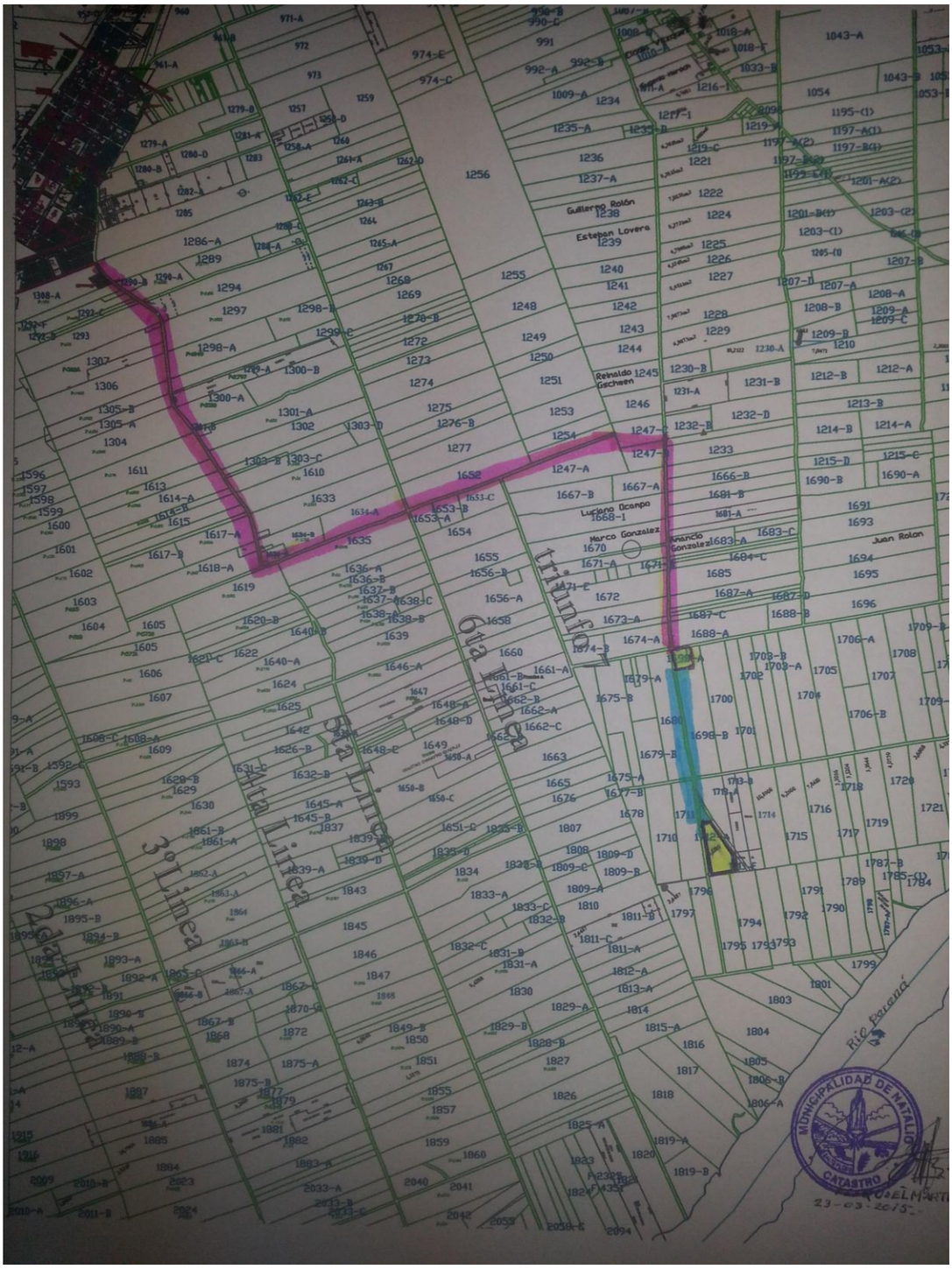

Ref.: La línea señalada en fucsia, indica el trayecto desde el casco urbano hasta la ubicación del Tanque en el Barrio Santa Rosa de la localidad de Triunfo Km. 7

Los puntos en amarillo señalan la ubicación de la Escuela Básica N° 2186 “Virgen del Carmen” y el Tanque elevado.

La línea señalada en azul indica el trayecto en donde serán instaladas las cañerías de distribución.

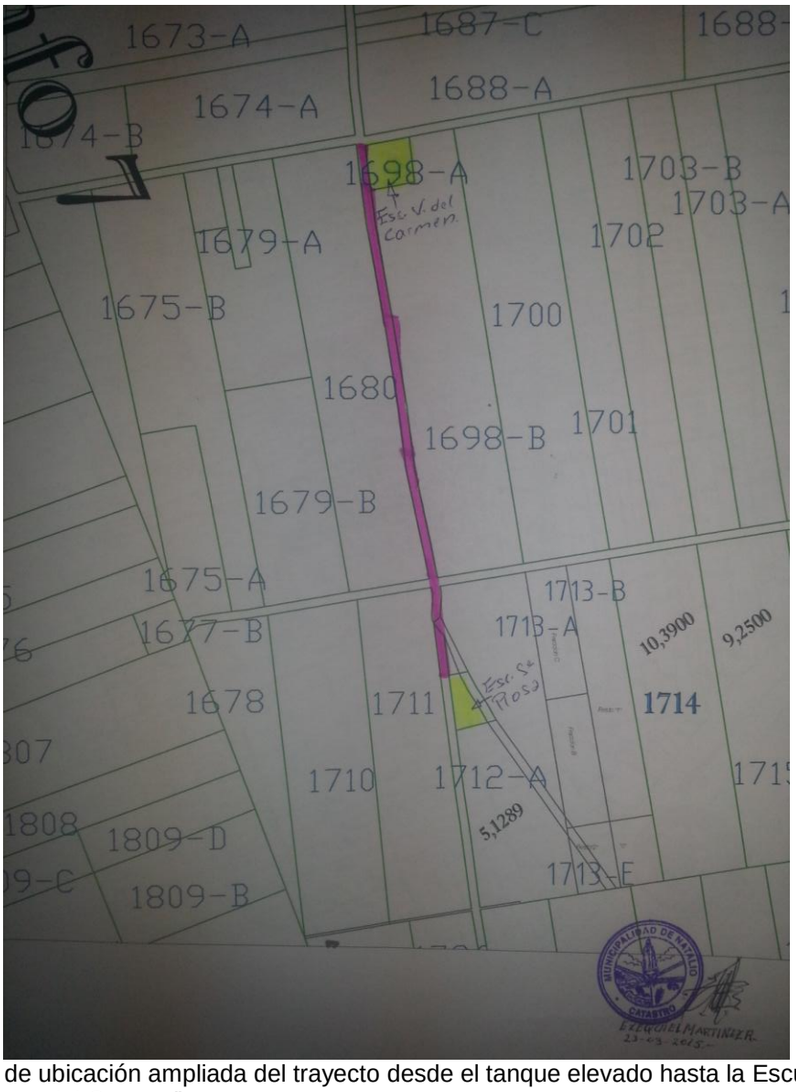

Ref.: Planta de ubicación ampliada del trayecto desde el tanque elevado hasta la Escuela Básica N° 2186 “Virgen del Carmen”.