39 (treinta y nueve)

Vel 14 ctes

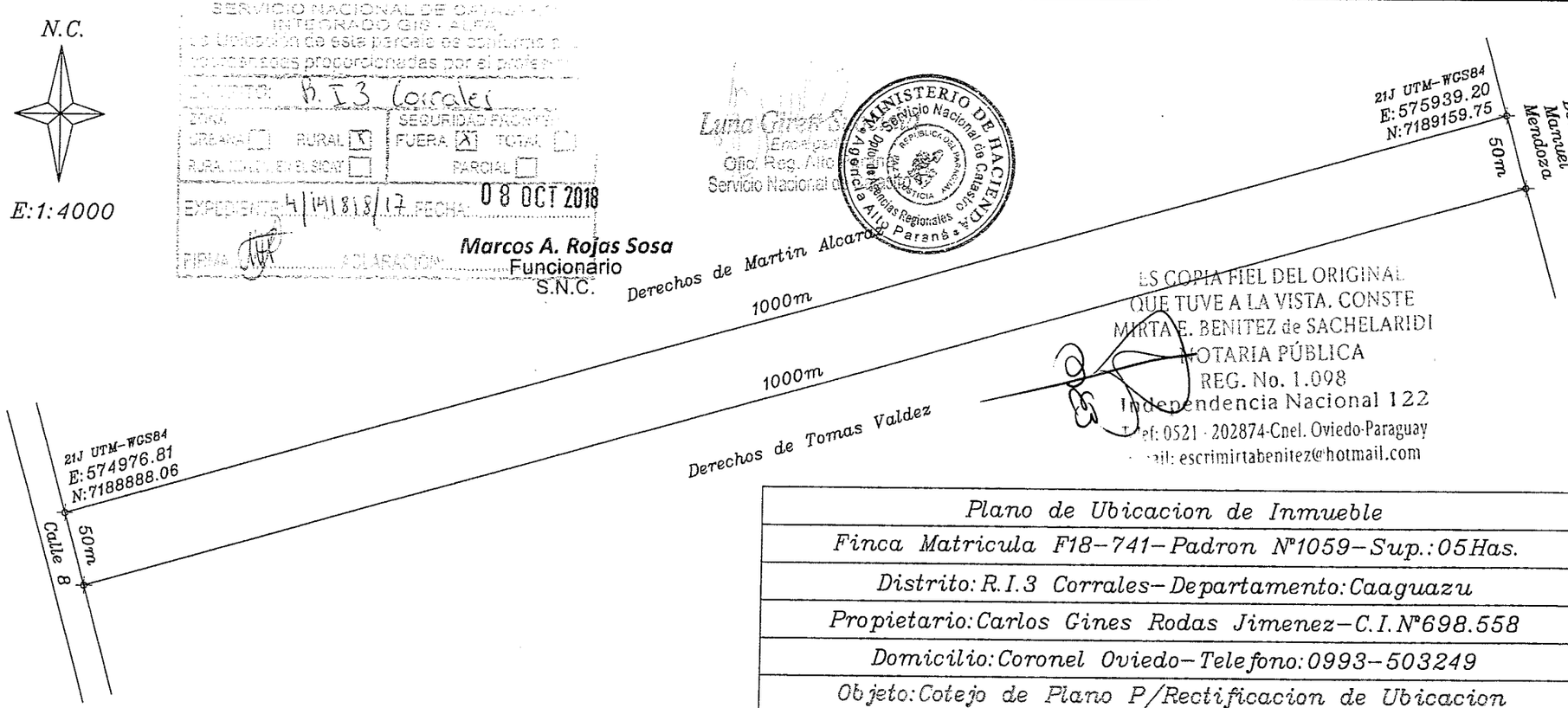

SERVICIO NACIONAL DE CATASTRO
INTEGRADO GIS - ALFA
La Ubicación de esta parcela se confirma por coordenadas proporcionadas por el profesional
DISTRITO: R.I.3 Corrales
ZONA: URBANA [ ] RURAL [X] RURAL ... EN EL SICAT [ ]
SEGURIDAD FRONTERA: FUERA [X] TOTAL [ ] PARCIAL [ ]
EXPEDIENTE: 4/141818/17 FECHA: 08 OCT 2018
FIRMA: ACLARACIÓN:
Marcos A. Rojas Sosa
Funcionario
S.N.C.

Luna Giret S.
Encargada
Ofic. Reg. Alto Paraná
Servicio Nacional de Catastro

MINISTERIO DE HACIENDA
Servicio Nacional de Catastro
Oficina Regional Alto Paraná
Agencia Alto Paraná
REPÚBLICA DEL PARAGUAY
JUSTICIA

ES COPIA FIEL DEL ORIGINAL
QUE TUVE A LA VISTA. CONSTE
MIRTA E. BENITEZ de SACHELARIDI
NOTARIA PÚBLICA
REG. No. 1.098
Independencia Nacional 122
Telef: 0521 - 202874-Cnel. Oviedo-Paraguay
Email: escrimirtabenitez@hotmail.com

Plano de Ubicacion de Inmueble
Finca Matricula F18-741-Padron Nº1059-Sup.:05Has.
Distrito: R.I.3 Corrales-Departamento: Caaguazu
Propietario: Carlos Gines Rodas Jimenez-C.I.Nº698.558
Domicilio: Coronel Oviedo-Telefono: 0993-503249
Objeto: Cotejo de Plano P/Rectificacion de Ubicacion
Profesional: Marciano Jimenez Stanley-C.I.Nº1.514.885 Lic. en Ciencias Geograficas-Reg. Nº170 M.O.P.C. Topografiayafines@hotmail.com-Telefono: 0982-972971

Carlos G. Rodas J. Propietario	Marciano Jiménez Stanley Lic. en Ciencias Geográficas Reg. Nº 170 M.O.P.C.	Nº de Plano: 1/1 Fecha: 29-11-2017

Observaciones:
*Las Coordenadas Cuadriculares de los esquineros fueron tomadas directamente de Campo (GPSmap 62s).-
*Conste que por un error involuntario en el plano de la Finca Nº7444-Padron Nº6887 de Fecha: 06-11-2013, se consignaron ubicacion equivocada por lo que se pide: Subsanar dicha Incoherencia.-

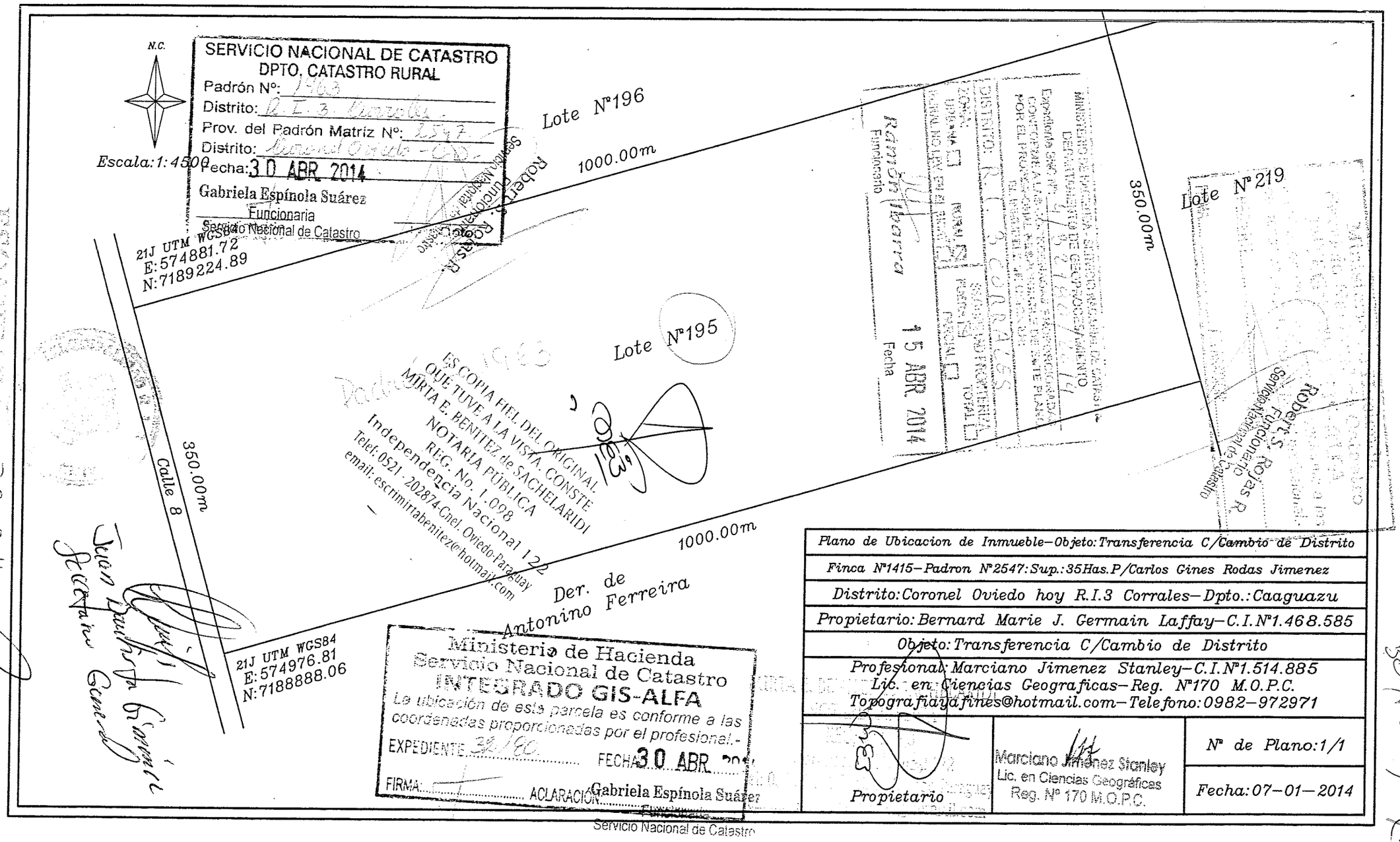
N.C.
Escala: 1:4500
SERVICIO NACIONAL DE CATASTRO
DPTO. CATASTRO RURAL
Padrón Nº: 1468
Distrito: R.I.3 Corrales
Prov. del Padrón Matriz Nº: 1547
Distrito: Coronel Oviedo - Caaguazu
Fecha: 30 ABR 2014
Gabriela Espínola Suárez
Funcionaria
Servicio Nacional de Catastro
Roberto Rojas R.
Servicio Nacional de Catastro
Lote Nº196
1000.00m
350.00m
Lote Nº219
Lote Nº195
21J UTM WGS84
E:574881.72
N:7189224.89
Calle 8
350.00m
1000.00m
Der. de
Antonino Ferreira
21J UTM WGS84
E:574976.81
N:7188888.06
ES COPIA FIEL DEL ORIGINAL QUE TUVE A LA VISTA. CONSTE
MIRTA E. BENITEZ de SACHELARIDI
NOTARIA PÚBLICA
REG. No. 1.098
Independencia Nacional 122
Telef: 0521 - 202874-Cnel. Oviedo-Paraguay
email: escrimirtabenitez@hotmail.com
Ministerio de Hacienda
Servicio Nacional de Catastro
INTEGRADO GIS-ALFA
La ubicación de esta parcela es conforme a las coordenadas proporcionadas por el profesional.-
EXPEDIENTE 32160
FECHA 30 ABR 2014
FIRMA
ACLARACIÓN Gabriela Espínola Suárez
Funcionaria
Servicio Nacional de Catastro
Ramón Ibarra
Funcionario
15 ABR. 2014
Fecha
Plano de Ubicacion de Inmueble–Objeto: Transferencia C/Cambio de Distrito
Finca Nº1415–Padron Nº2547: Sup.: 35Has. P/Carlos Gines Rodas Jimenez
Distrito: Coronel Oviedo hoy R.I.3 Corrales–Dpto.: Caaguazu
Propietario: Bernard Marie J. Germain Laffay–C.I.Nº1.468.585
Objeto: Transferencia C/Cambio de Distrito
Profesional: Marciano Jimenez Stanley–C.I.Nº1.514.885
Lic. en Ciencias Geograficas–Reg. Nº170 M.O.P.C.
Topografiayafines@hotmail.com–Telefono: 0982–972971
Propietario
Marciano Jimenez Stanley
Lic. en Ciencias Geográficas
Reg. Nº 170 M.O.P.C.
Nº de Plano: 1/1
Fecha: 07–01–2014

12 (Doce)

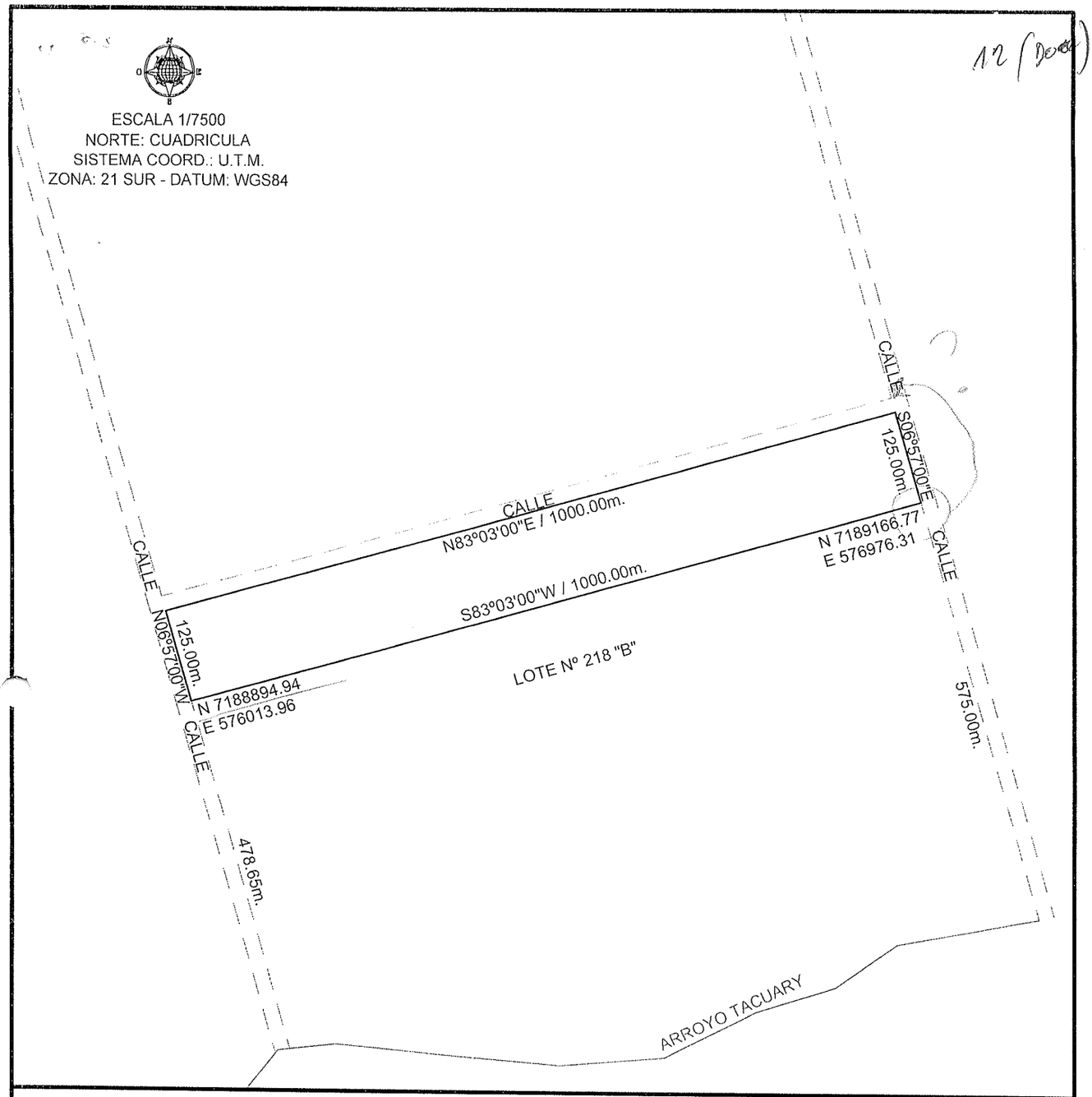

PLANO GEORREFERENCIADO DE INMUEBLE

PADRON Nº 159 DE R.I. 3 CORRALES	MATRICULA F18-117 DE R.I. 3 CORRALES
SUPERFICIE: 12 Ha. 5000 m².	
LUGAR: LOTE AGRICOLA Nº 218 "A" COLONIA R.I. 3 CORRALES	DISTRITO: R.I. 3 CORRALES
PROPIETARIO: CARLOS GINES RODAS JIMENEZ	

PROFESIONAL: DANIEL ARIAS PARADEDA
TITULO: LICENCIADO EN CIENCIAS GEOGRAFICAS
REGISTRO M.O.P.C. Nº 204
email: topruiz@gmail.com

Daniel Arias P.
Lic. en C. Geográficas
Reg. Nº 204 M.O.P.C.
L.S.

Nº PLANO 1/1

FECHA 07/07/2022