

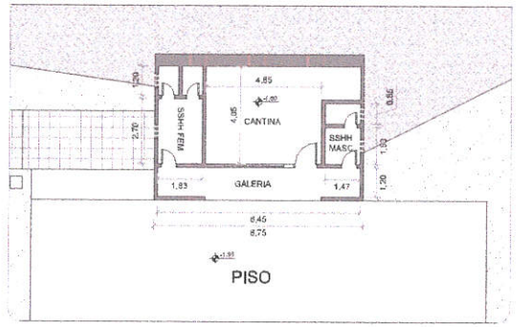

Planta Acotada Cantina
ESCALA : 1 : 75



Fachada Principal.
ESCALA : 1 : 75

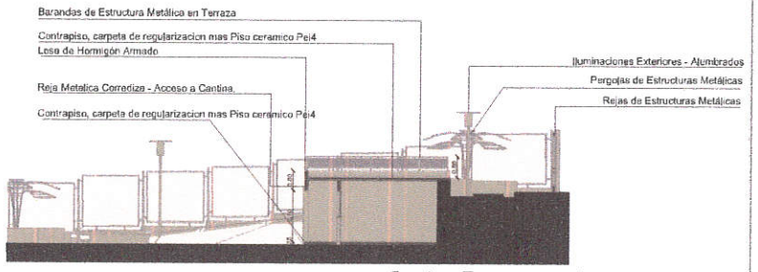

Corte Trasversal
ESCALA : 1 : 75

Miguel Angel Zeballos S.
Arquitecto
Reg. Prof. MOPC N° 1469

REFERENCIAS

01 Pérgola de Estruc. Metálica

02 Iluminación - Faroles.

03 Bancos con Planteras.

04 Cantina - Sanitarios - Terraza

05 Explanada Central.

06 Banco de Hormigón

07 Sector de Parque Infantil.

08 Camineros

03

Diseño Arquitectónico - Plaza Hugua

N

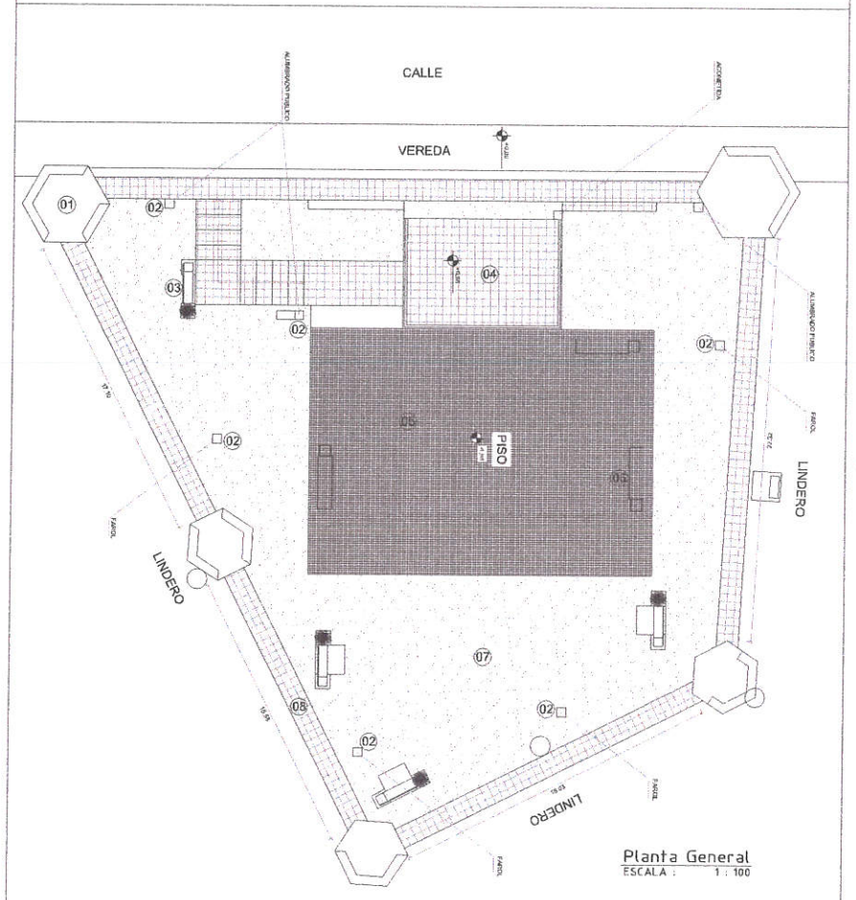

Planta General
ESCALA : 1 : 100

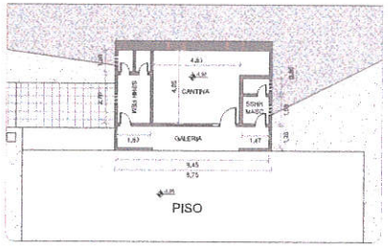

Planta Acotada Cantina
ESCALA : 1 : 100

Fachada Principal.
ESCALA : 1 : 100

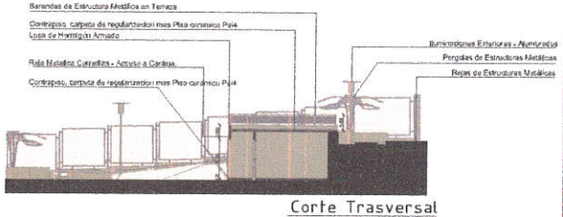

Corte Trasversal
ESCALA : 1 : 100

REFERENCIAS

01 Pérgola de Estruc. Metálica

02 Iluminación - Faroles.

03 Bancos con Planteras.

04 Cantina - Sanitarios - Terraza

05 Explanada Central.

06 Banco de Hormigón

07 Sector de Parque Infantil.

08 Camineros

01 Diseño Arquitectónico - Plaza Hugua

N

Miguel Angel Zeballos S.
Arquitecto
Reg. Prof. MOPC N° 14[illegible]

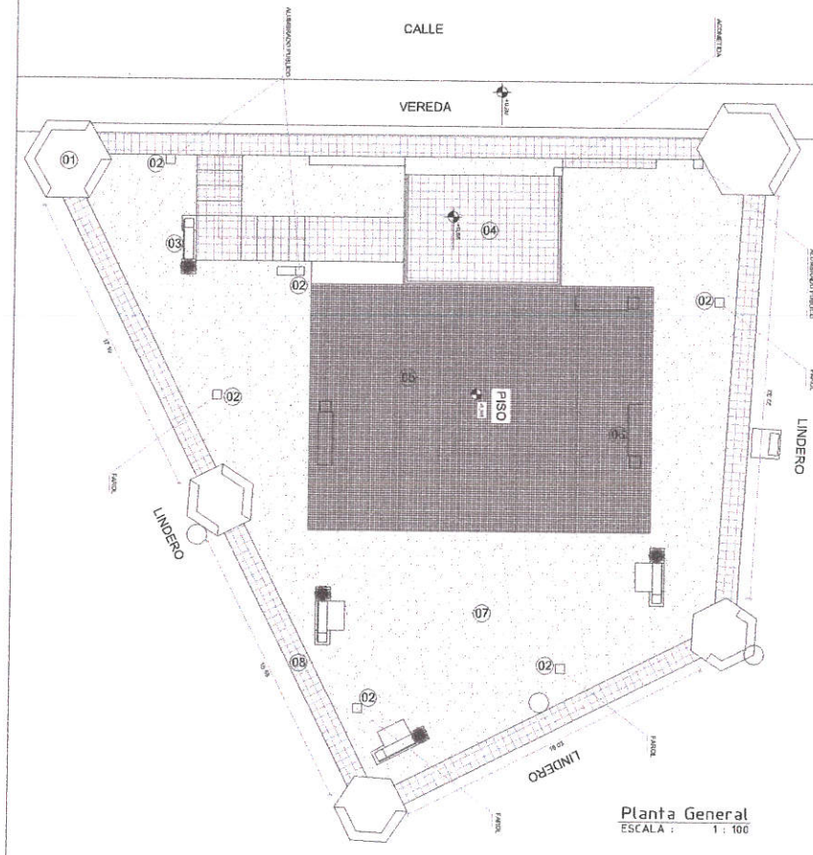

02 Iluminación - Faroles. 03 Bancos con Planteras.

01 Pérgola de Estruc. Metálica

06 Banco de Hormigón



01 Pérgola de Estruc. Metálica 08 Camineros 03 Bancos con Planteras.

REFERENCIAS

01 Pérgola de Estruc. Metálica

02 Iluminación - Faroles.

03 Bancos con Planteras.

04 Cantina - Sanitarios - Terraza

05 Explanada Central.

06 Banco de Hormigón

07 Sector de Parque Infantil.

08 Camineros

02 Diseño Arquitectónico - Equipamientos Fijos

N

Miguel Angel Zeballos S
Arquitecto
Reg. Prof. MOPC N° 1303

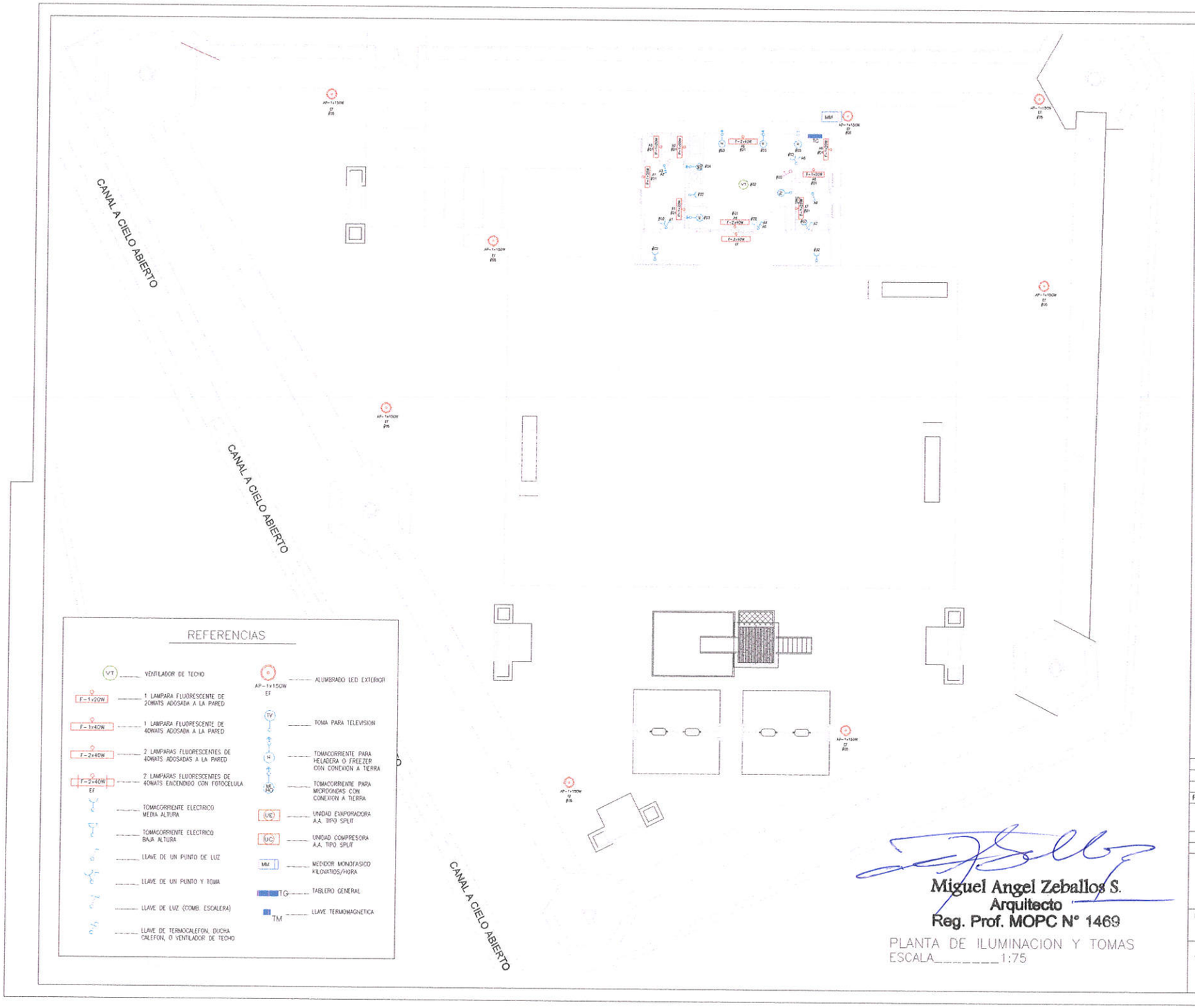

INDICE DE LÁMINAS

ARQUITECTURA

A 01	PLANTA DE UBICACION
A 02	PLANTA DE REPLANTEO
A 03	PLANTA GENERAL
A 04	PLANTA DE SECTORES
A 05	PLANTA EQUIPADA
A 06	PLANTA ACOTADA
A 07	CORTES Y PERFILES
A 08	FACHADAS
A 09	CARPINTERIA EN GENERAL
A 10	PLANTA DE PISOS – REVESTIMIENTOS – PAVIMENTOS
A 11	PLANTA DE EXTERIORES – VERDE – ARBORIZACION
A 12	DETALLES CONSTRUCTIVOS
A 13	DETALLES DE EQUIPAMIENTO EXTERIOR
A 14	PLANILLA DE LOCALES
A 15	PERSPECTIVAS Y RECORRIDO VIRTUAL

INSTALACIÓN SANITARIA

IS 01	PLANTA NIVEL TERRAZA
IS 02	DESAGÜES
IS 03	AGUA CORRIENTE
IS 04	PLANTA DE TECHOS
IS 05	PLANTA DE PCI

INSTALACIÓN ELÉCTRICA

IE 01	PLANTA DE ILUMINACIÓN Y TOMAS (INTERIOR Y EXTERIOR)
IE 02	ALIMENTACION A TABLEROS Y LINEAS EXTERIORES
IE 03	PLANTA DE CLIMATIZACION
IE 04	DIAGRAMA Y CUADRO DE CARGAS

OBSERVACIONES

1. TODAS LAS MEDIDAS ESTAN DADAS EN METROS

2. EL TRABAJO A REALIZAR CONSISTE EN EL RECAMBIO TOTAL DE TERMINACIONES E INSTALACIONES DE LAS CONSTRUCCIONES EXISTENTES EN LA PLAZA. SERAN DESMONTADOS Y SUBSTITUIDOS TODOS LOS BANCOS, FAROLES, PISOS, CAÑERIAS, BARANDAS, ETC. EN SINTESIS TODO EL EQUIPAMIENTO EXTERIOR E INSTALACIONES Y ARTEFACTOS DE AGUA, ELECTRICIDAD Y SANITARIO EXISTENTE.

2. LA UBICACION PROPUESTA PARA LOS ARTEFACTOS DE ILUMINACION EXTERIOR, COINCIDEN CON LAS BASES Y ESTRUCTURAS DE LOS ARTEFACTOS EXISTENTES ACTUALMENTE, POR LO TANTO NO FUE NECESARIO ACOTAR SU UBICACION.

3. TODAS LAS ESTACIONES CON PERGOLADOS MANTENDRAN LA MISMA POSICION Y NIVELES EXISTENTES, SALVO LA PERGOLA 05 QUE DEBERA SER REPLANTEADA EN OBRA CON EL OBJETIVO DE EVITAR EL DESMONTE DEL ARBOL UBICADO EN EL AREA DE LA MISMA.

4. EL TRAZADO DE LOS CAMINEROS SE MANTENDRA TAL COMO SE ENCUENTRA ACTUALMENTE, LIMITANDOSE LOS TRABAJOS AL RECAMBIO TOTAL DE LOS PISOS Y ALISADAS.

5. LOS NIVELES DE PISO ACTUALES, DE TODAS LAS AREAS CONSTRUIDAS EN EL PREDIO DE LA PLAZA SE MANTENDRAN TAL CUAL ESTAN. ESTA INDICACION APLICA PARA CAMINEROS, ESCALERAS, AREA DE CANTINA, EXPLANADA, PERGOLAS, ETC.

6. TODAS LAS MEDIDAS QUE FIGURAN EN EL PLANO PODRAN SER MODIFICADAS EN CASO DE SER ESTRICTAMENTE NECESARIO Y LA DESICION ESTARA A CARGO DEL RESIDENTE O JEFE DE OBRA.

REV.	DESCRIPCION	FECHA	DIB.	REV.	APR.

PROYECTO	DIBUJO	REVISO	APROBO

DIRECCIÓN: RUTA ARAZAPE - PUERTO GARATA CIUDAD DE SAN MIGUEL	NUMERO	ESCALA 1:75
		DISCIPLINA ELECTRICA
TÍTULO: PLANTA DE ILUMINACIÓN Y TOMAS		LAMINA N° IE 01

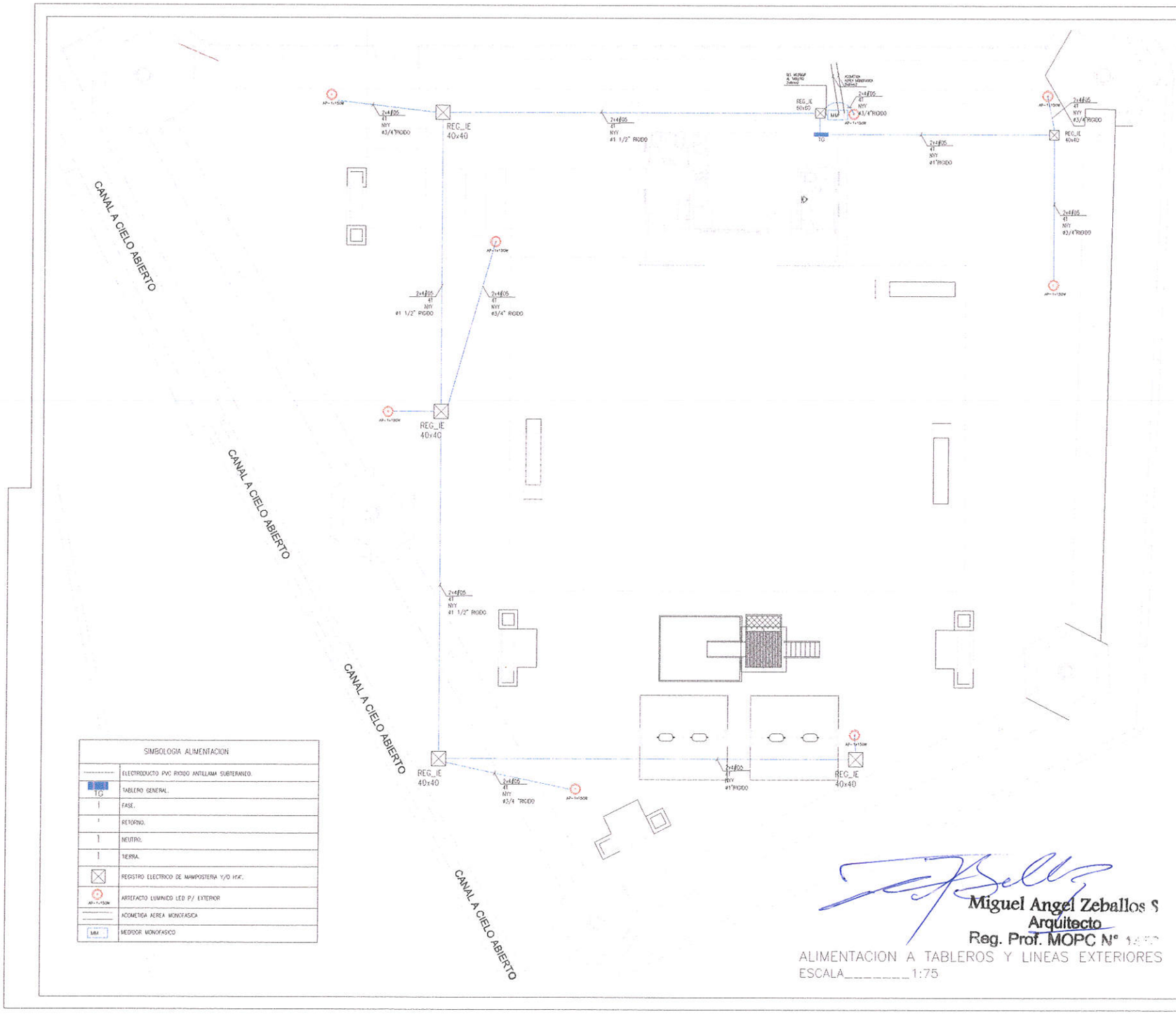

Miguel Angel Zeballos S
Arquitecto
Reg. Prof. MOPC N° 1.470

ALIMENTACION A TABLEROS Y LINEAS EXTERIORES
ESCALA_____1:75

INDICE DE LÁMINAS

ARQUITECTURA

A 01	PLANTA DE UBICACION
A 02	PLANTA DE REPLANTEO
A 03	PLANTA GENERAL
A 04	PLANTA DE SECTORES
A 05	PLANTA EQUIPADA
A 06	PLANTA ACOTADA
A 07	CORTES Y PERFILES
A 08	FACHADAS
A 09	CARPINTERIA EN GENERAL
A 10	PLANTA DE PISOS – REVESTIMIENTOS – PAVIMENTOS
A 11	PLANTA DE EXTERIORES – VERDE – ARBORIZACION
A 12	DETALLES CONSTRUCTIVOS
A 13	DETALLES DE EQUIPAMIENTO EXTERIOR
A 14	PLANILLA DE LOCALES
A 15	PERSPECTIVAS Y RECORRIDO VIRTUAL

INSTALACIÓN SANITARIA

IS 01	PLANTA NIVEL TERRAZA
IS 02	DESAGÜES
IS 03	AGUA CORRIENTE
IS 04	PLANTA DE TECHOS
IS 05	PLANTA DE PCI

INSTALACIÓN ELÉCTRICA

IE 01	PLANTA DE ILUMINACIÓN Y TOMAS (INTERIOR Y EXTERIOR)
IE 02	ALIMENTACION A TABLEROS Y LINEAS EXTERIORES
IE 03	PLANTA DE CLIMATIZACION
IE 04	DIAGRAMA Y CUADRO DE CARGAS

OBSERVACIONES

1. TODAS LAS MEDIDAS ESTAN DADAS EN METROS

2. EL TRABAJO A REALIZAR CONSISTE EN EL RECAMBIO TOTAL DE TERMINACIONES E INSTALACIONES DE LAS CONSTRUCCIONES EXISTENTES EN LA PLAZA. SERAN DESMONTADOS Y SUBSTITUIDOS TODOS LOS BANCOS, FAROLES, PISOS, CAÑERIAS, BARANDAS, ETC. EN SINTESIS TODO EL EQUIPAMIENTO EXTERIOR E INSTALACIONES Y ARTEFACTOS DE AGUA, ELECTRICIDAD Y SANITARIO EXISTENTE.

2. LA UBICACION PROPUESTA PARA LOS ARTEFACTOS DE ILUMINACION EXTERIOR, COINCIDEN CON LAS BASES Y ESTRUCTURAS DE LOS ARTEFACTOS EXISTENTES ACTUALMENTE, POR LO TANTO NO FUE NECESARIO ACOTAR SU UBICACION.

3. TODAS LAS ESTACIONES CON PERGOLADOS MANTENDRAN LA MISMA POSICION Y NIVELES EXISTENTES, SALVO LA PERGOLA 05 QUE DEBERA SER REPLANTEADA EN OBRA CON EL OBJETIVO DE EVITAR EL DESMONTE DEL ARBOL UBICADO EN EL AREA DE LA MISMA.

4. EL TRAZADO DE LOS CAMINEROS SE MANTENDRA TAL COMO SE ENCUENTRA ACTUALMENTE, LIMITANDOSE LOS TRABAJOS AL RECAMBIO TOTAL DE LOS PISOS Y ALISADAS.

5. LOS NIVELES DE PISO ACTUALES, DE TODAS LAS AREAS CONSTRUIDAS EN EL PREDIO DE LA PLAZA SE MANTENDRAN TAL CUAL ESTAN. ESTA INDICACION APLICA PARA CAMINEROS, ESCALERAS, AREA DE CANTINA, EXPLANADA, PERGOLAS, ETC.

6. TODAS LAS MEDIDAS QUE FIGURAN EN EL PLANO PODRAN SER MODIFICADAS EN CASO DE SER ESTRICTAMENTE NECESARIO Y LA DESICION ESTARA A CARGO DEL RESIDENTE O JEFE DE OBRA.

REV.	DESCRIPCION	FECHA	DIB.	REV.	APR.

PROYECTO	DIBUJO	REVISO	APROBO

DIRECCIÓN: RUTA ARAZAPE - PUERTO GARATA CIUDAD DE SAN MIGUEL

NUMERO

ESCALA 1:75

DISCIPLINA ELECTRICA

TITULO: ALIMENTACION A TABLEROS Y LINEAS EXTERIORES

LAMINA N° IE 02

ESQUEMA DE TABLERO GENERAL

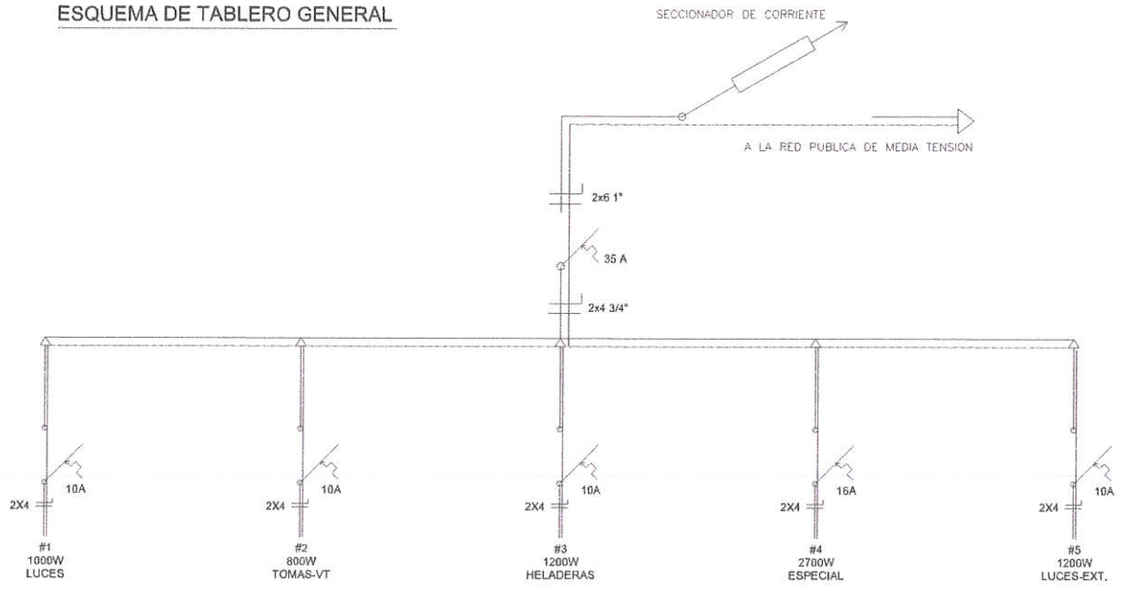

TABLERO GENERAL DE CORRIENTE ALTERNA

	No. #	LUCES		TOMAS		TOMA ESPECIAL		A.A		V.T		HELADERA		TOTAL (W)
	0	CANT	W	CANT	W	CANT	W	CANT	W	CANT	W	CANT	W	
TABLERO GENERAL	1	10	1.000	0	0	0	0	0	0	0	0	0	0	1.000
	2	0	0	7	700	0	0	0	0	1	100	0	0	800
	3	0	0	0	0	0	0	0	0	0	0	4	1200	1.200
	4	0	0	0	0	1	2.700	0	0	0	0	0	0	2.700
	5	8	1.200	0	0	0	0	0	0	0	0	0	0	1.200
													TOTAL	6.900

Miguel Angel Zeballos S.
Arquitecto
Reg. Prof. MOPC N° 1469

DIAGRAMA Y CUADRO DE CARGAS

INDICE DE LÁMINAS

ARQUITECTURA
A 01 PLANTA DE UBICACION
A 02 PLANTA DE REPLANTEO
A 03 PLANTA GENERAL
A 04 PLANTA DE SECTORES
A 05 PLANTA EQUIPADA
A 06 PLANTA ACOTADA
A 07 CORTES Y PERFILES
A 08 FACHADAS
A 09 CARPINTERIA EN GENERAL
A 10 PLANTA DE PISOS – REVESTIMIENTOS – PAVIMENTOS
A 11 PLANTA DE EXTERIORES – VERDE – ARBORIZACION
A 12 DETALLES CONSTRUCTIVOS
A 13 DETALLES DE EQUIPAMIENTO EXTERIOR
A 14 PLANILLA DE LOCALES
A 15 PERSPECTIVAS Y RECORRIDO VIRTUAL

INSTALACIÓN SANITARIA
IS 01 PLANTA NIVEL TERRAZA
IS 02 DESAGÜES
IS 03 AGUA CORRIENTE
IS 04 PLANTA DE TECHOS
IS 05 PLANTA DE PCI

INSTALACIÓN ELÉCTRICA
IE 01 PLANTA DE ILUMINACIÓN Y TOMAS (INTERIOR Y EXTERIOR)
IE 02 ALIMENTACION A TABLEROS Y LINEAS EXTERIORES
IE 03 PLANTA DE CLIMATIZACION
IE 04 DIAGRAMA Y CUADRO DE CARGAS

OBSERVACIONES

1. TODAS LAS MEDIDAS ESTAN DADAS EN METROS

2. EL TRABAJO A REALIZAR CONSISTE EN EL RECAMBIO TOTAL DE TERMINACIONES E INSTALACIONES DE LAS CONSTRUCCIONES EXISTENTES EN LA PLAZA. SERAN DESMONTADOS Y SUBSTITUIDOS TODOS LOS BANCOS, FAROLES, PISOS, CAÑERIAS, BARANDAS, ETC, EN SINTESIS TODO EL EQUIPAMIENTO EXTERIOR E INSTALACIONES Y ARTEFACTOS DE AGUA, ELECTRICIDAD Y SANITARIO EXISTENTE.

2. LA UBICACION PROPUESTA PARA LOS ARTEFACTOS DE ILUMINACION EXTERIOR, COINCIDEN CON LAS BASES Y ESTRUCTURAS DE LOS ARTEFACTOS EXISTENTES ACTUALMENTE, POR LO TANTO NO FUE NECESARIO ACOTAR SU UBICACION.

3. TODAS LAS ESTACIONES CON PERGOLADOS MANTENDRAN LA MISMA POSICION Y NIVELES EXISTENTES, SALVO LA PERGOLA 05 QUE DEBERA SER REPLANTEADA EN OBRA CON EL OBJETIVO DE EVITAR EL DESMONTE DEL ARBOL UBICADO EN EL AREA DE LA MISMA.

4. EL TRAZADO DE LOS CAMINEROS SE MANTENDRA TAL COMO SE ENCUENTRA ACTUALMENTE, LIMITANDOSE LOS TRABAJOS AL RECAMBIO TOTAL DE LOS PISOS Y ALISADAS.

5. LOS NIVELES DE PISO ACTUALES, DE TODAS LAS AREAS CONSTRUIDAS EN EL PREDIO DE LA PLAZA SE MANTENDRAN TAL CUAL ESTAN. ESTA INDICACION APLICA PARA CAMINEROS, ESCALERAS, AREA DE CANTINA, EXPLANADA, PERGOLAS, ETC.

6. TODAS LAS MEDIDAS QUE FIGURAN EN EL PLANO PODRAN SER MODIFICADAS EN CASO DE SER ESTRICTAMENTE NECESARIO Y LA DESICION ESTARA A CARGO DEL RESIDENTE O JEFE DE OBRA.

REV.	DESCRIPCION	FECHA	DIB.	REV.	APR.

PROYECTO	DIBUJO	REVISO	APROBO

DIRECCIÓN: RUTA ARAZAPE– PUERTO GARATA CIUDAD DE SAN MIGUEL

NUMERO

ESCALA 1:50

DISCIPLINA ELECTRICA

TÍTULO: DIAGRAMA Y CUADRO DE CARGAS

LAMINA N° IE 03

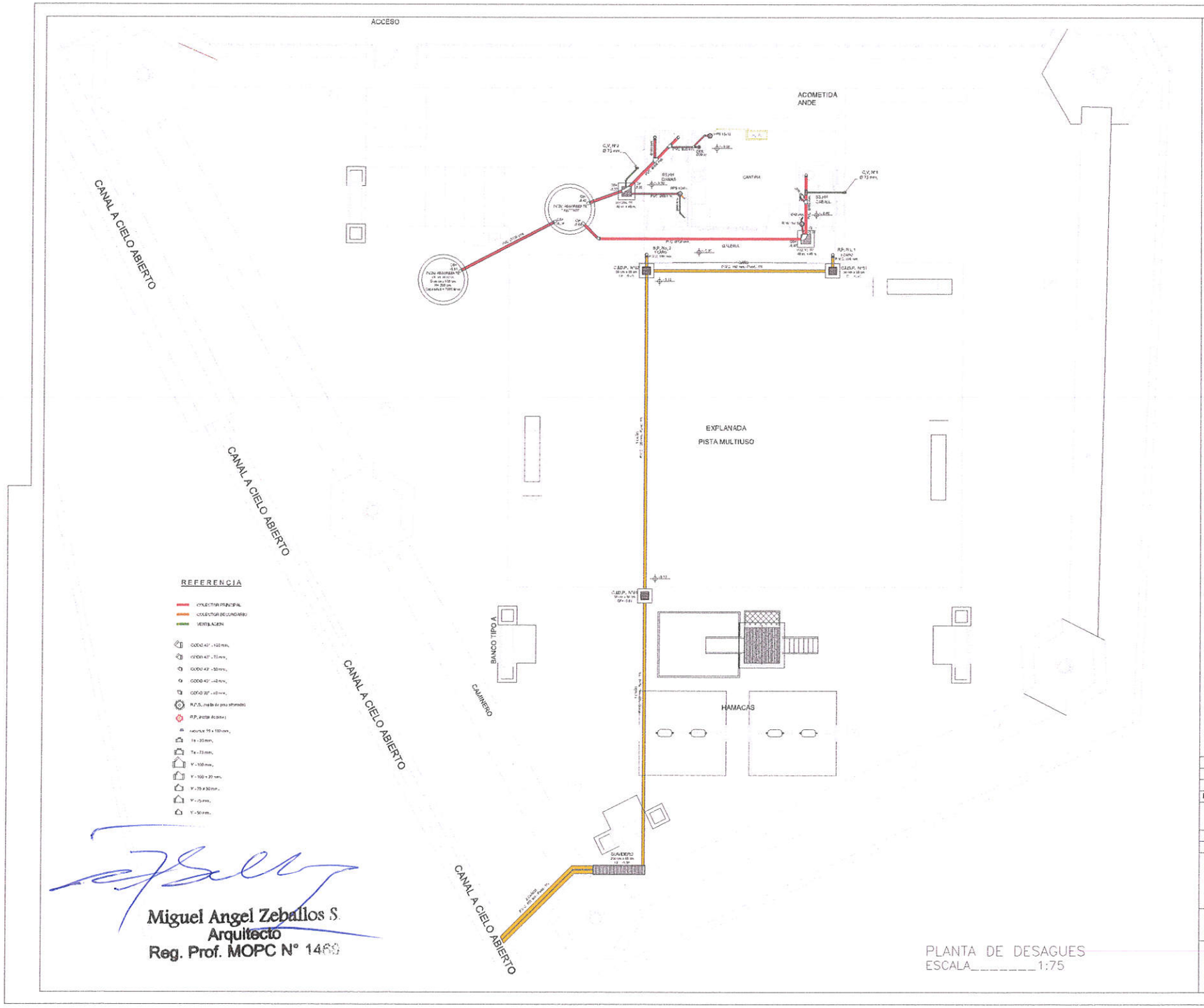

Miguel Angel Zeballos S.
Arquitecto
Reg. Prof. MOPC N° 1460

PLANTA DE DESAGUES
ESCALA_____1:75

INDICE DE LÁMINAS

ARQUITECTURA

A 01	PLANTA DE UBICACION
A 02	PLANTA DE REPLANTEO
A 03	PLANTA GENERAL
A 04	PLANTA DE SECTORES
A 05	PLANTA EQUIPADA
A 06	PLANTA ACOTADA
A 07	CORTES Y PERFILES
A 08	FACHADAS
A 09	CARPINTERIA EN GENERAL
A 10	PLANTA DE PISOS – REVESTIMIENTOS – PAVIMENTOS
A 11	PLANTA DE EXTERIORES – VERDE – ARBORIZACION
A 12	DETALLES CONSTRUCTIVOS
A 13	DETALLES DE EQUIPAMIENTO EXTERIOR
A 14	PLANILLA DE LOCALES
A 15	PERSPECTIVAS Y RECORRIDO VIRTUAL

INSTALACIÓN SANITARIA

IS 01	PLANTA NIVEL TERRAZA
IS 02	DESAGÜES
IS 03	AGUA CORRIENTE
IS 04	PLANTA DE TECHOS
IS 05	PLANTA DE PCI

INSTALACIÓN ELÉCTRICA

IE 01	PLANTA DE ILUMINACIÓN Y TOMAS (INTERIOR Y EXTERIOR)
IE 02	ALIMENTACION A TABLEROS Y LINEAS EXTERIORES
IE 03	PLANTA DE CLIMATIZACION
IE 04	DIAGRAMA Y CUADRO DE CARGAS

OBSERVACIONES

1. TODAS LAS MEDIDAS ESTAN DADAS EN METROS

2. EL TRABAJO A REALIZAR CONSISTE EN EL RECAMBIO TOTAL DE TERMINACIONES E INSTALACIONES DE LAS CONSTRUCCIONES EXISTENTES EN LA PLAZA. SERAN DESMONTADOS Y SUBSTITUIDOS TODOS LOS BANCOS, FAROLES, PISOS, CAÑERIAS, BARANDAS, ETC, EN SINTESIS TODO EL EQUIPAMIENTO EXTERIOR E INSTALACIONES Y ARTEFACTOS DE AGUA, ELECTRICIDAD Y SANITARIO EXISTENTE.

2. LA UBICACION PROPUESTA PARA LOS ARTEFACTOS DE ILUMINACION EXTERIOR, COINCIDEN CON LAS BASES Y ESTRUCTURAS DE LOS ARTEFACTOS EXISTENTES ACTUALMENTE, POR LO TANTO NO FUE NECESARIO ACOTAR SU UBICACION.

3. TODAS LAS ESTACIONES CON PERGOLADOS MANTENDRAN LA MISMA POSICION Y NIVELES EXISTENTES, SALVO LA PERGOLA 05 QUE DEBERA SER REPLANTEADA EN OBRA CON EL OBJETIVO DE EVITAR EL DESMONTE DEL ARBOL UBICADO EN EL AREA DE LA MISMA.

4. EL TRAZADO DE LOS CAMINEROS SE MANTENDRA TAL COMO SE ENCUENTRA ACTUALMENTE, LIMITANDOSE LOS TRABAJOS AL RECAMBIO TOTAL DE LOS PISOS Y ALISADAS.

5. LOS NIVELES DE PISO ACTUALES, DE TODAS LAS AREAS CONSTRUIDAS EN EL PREDIO DE LA PLAZA SE MANTENDRAN TAL CUAL ESTAN. ESTA INDICACION APLICA PARA CAMINEROS, ESCALERAS, AREA DE CANTINA, EXPLANADA, PERGOLAS, ETC.

6. TODAS LAS MEDIDAS QUE FIGURAN EN EL PLANO PODRAN SER MODIFICADAS EN CASO DE SER ESTRICTAMENTE NECESARIO Y LA DESICION ESTARA A CARGO DEL RESIDENTE O JEFE DE OBRA.

REV.	DESCRIPCION	FECHA	DIB.	REV.	APR.

PROYECTO	DIBUJO	REVISO	APROBO

DIRECCIÓN: RUTA ARAZAPE – PUERTO GARATA CIUDAD DE SAN MIGUEL

NUMERO

ESCALA 1:75

DISCIPLINA CIVIL

TÍTULO: DESAGUES

LÁMINA N° IS 02