PROYECTO DE EMPEDRADO

N

PLANTA DE LOCALIZACIÓN

Coordenadas:

25°23'5.17"S 57°23'26.97"O

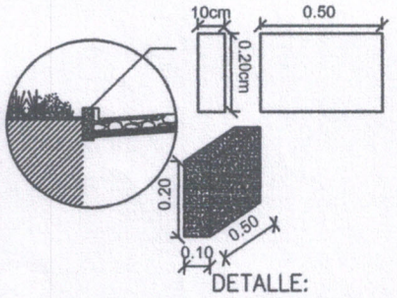

DETALLE:
CORDÓN ALTO

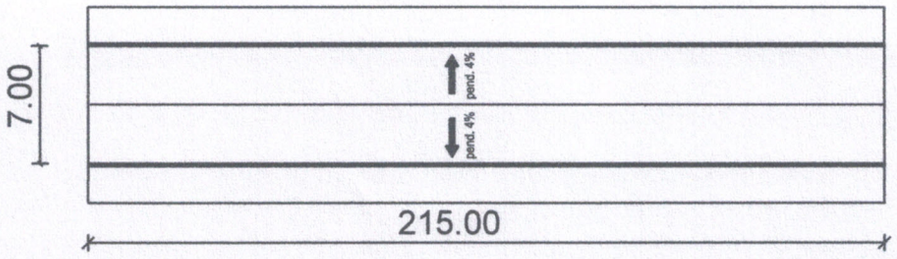

PLANTA DE LA CALLE

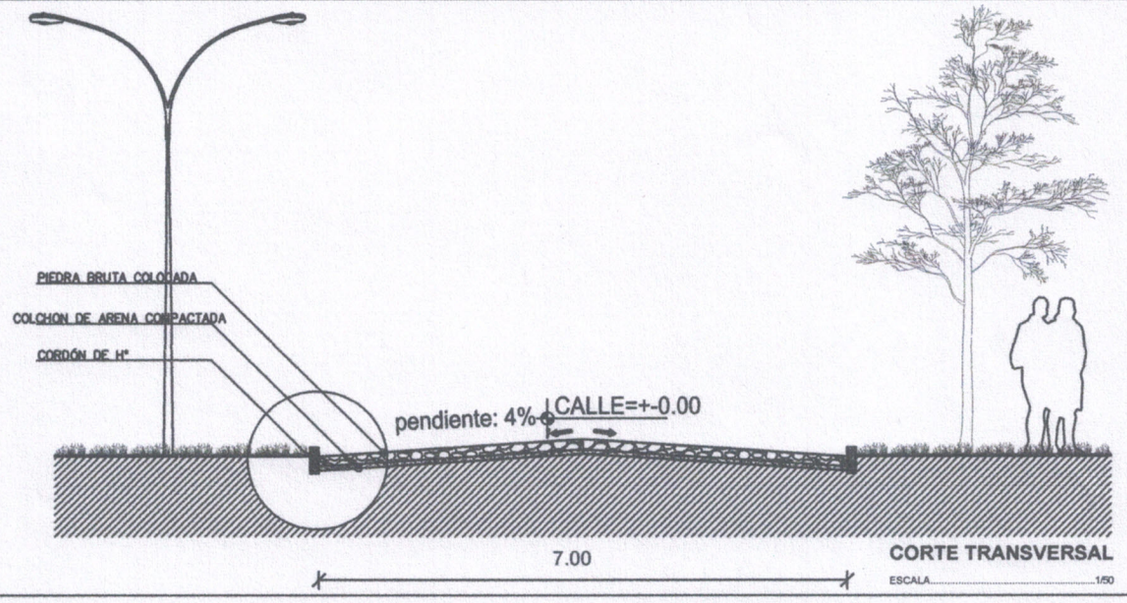

CORTE TRANSVERSAL

ESCALA.....1/50

PROYECTO DE EMPEDRADO

CALLE: BARRIO SAN JUAN KM 25 zona plaza San Juan a dos cuadras

RESPONSABLE: MUNICIPALIDAD DE ITAUGUA

DIRECCIÓN DE OBRAS, SERVICIOS Y PROYECTOS · MUNICIPALIDAD DE ITAUGUA

MUNICIPALIDAD DE ITAUGUA
Arq. María Jazmín Olmedo
Reg. M.U.P.C. N° 3715 · Directora de Obras

LUGAR: SAN JUAN KM 25

DISTRITO: ITAUGUA

LONGITUD DEL TRAMO:215.00m

ANCHO DE LA CALZADA: 7.00m

CORDÓN: 50 X 20 X 10 Cm

SUPERF. TOTAL: 1.505 m^2

PROYECTO DE EMPEDRADO

N

PLANTA DE LOCALIZACIÓN

Coordenadas:

25°23'05.7"S 57°23'24.2"O

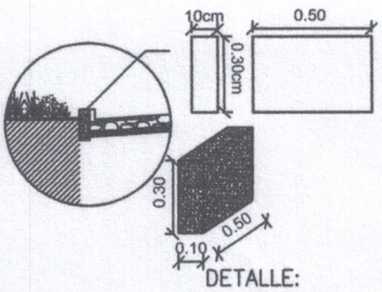

DETALLE:
CORDÓN ALTO

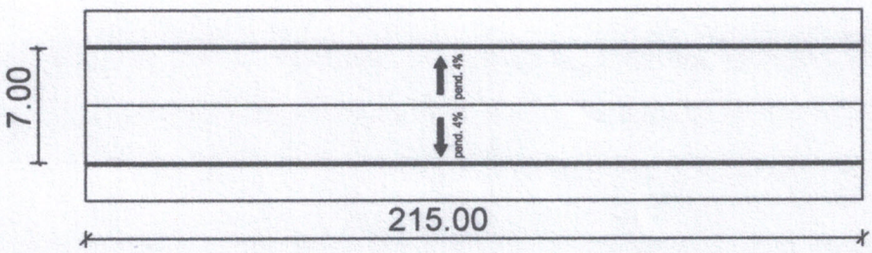

PLANTA DE LA CALLE

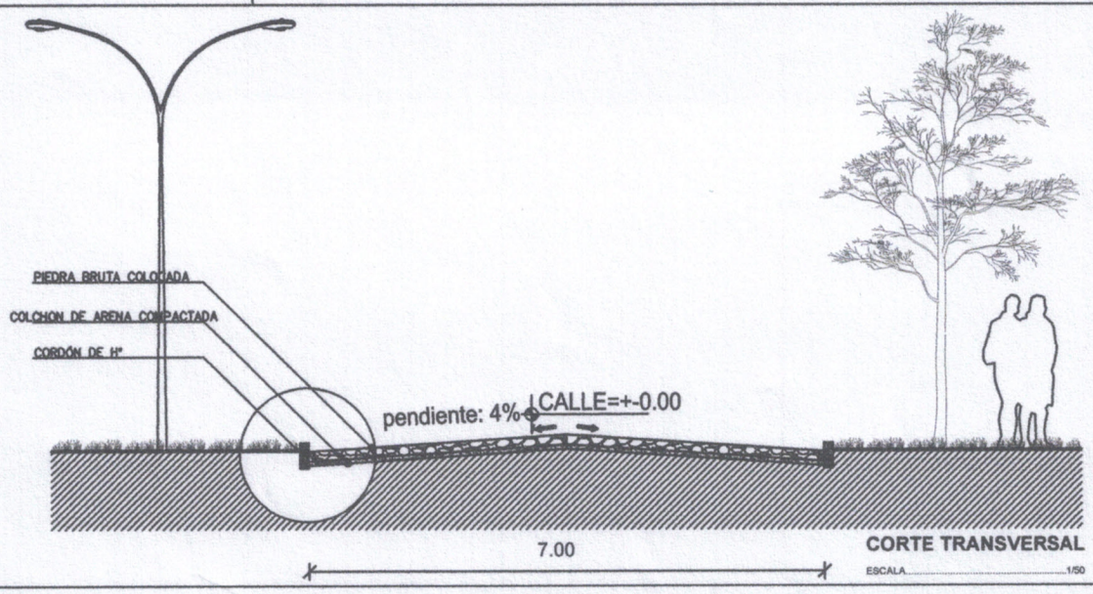

CORTE TRANSVERSAL

ESCALA 1/50

PROYECTO DE EMPEDRADO

CALLE: BARRIO SAN JUAN KM 25 zona plaza San Juan a una cuadra

RESPONSABLE: MUNICIPALIDAD DE ITAUGUA

DIRECCIÓN DE OBRAS, SERVICIOS Y PROYECTOS
MUNICIPALIDAD DE ITAUGUA
Arq. Mariano Zamin Olmedo
Directora de Obras

LUGAR: SAN JUAN KM 25

DISTRITO: ITAUGUA

LONGITUD DEL TRAMO:215.00m

ANCHO DE LA CALZADA: 7.00m

CORDÓN: 50 X 20 X 10 Cm

SUPERF. TOTAL: 1505 m^2