Jenny Rocio Dávalos
Lic. en Ciencias Geográficas
Reg. M.O.P.C. Nº 203

PERFIL LONGITUDINAL
ESCALA HORIZONTAL: 1/1400
ESCALA VERTICAL: 1/140

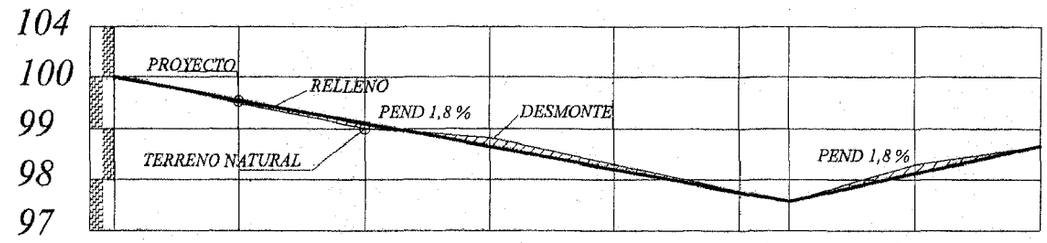

PROGRESIVA	00+000	25.00	00+025	25.00	00+050	25.00	00+075	25.00	00+100	25.00	00+125	10	00+135	25.00	00+160	25.00	00+185
RAZANTE DEL TERRENO	100,00		99,53		99,00		98,80		98,30		97,86		97,68		98,36		98,67
RAZANTE DEL PROYECTO	100,00		99,55		99,10		98,65		98,20		97,75		97,68		98,13		98,67

ARQ. MANOLO A DUARTE
Director Infraestructura Pública y Servicios
Municipalidad de Capiatá

PLANIMETRIA



AVIMENTO TIPO EMPEDRADO	LUGAR: COMPAÑIA 4ª YCUA CORA	DISTRITO: CAPIATA	2011
NICIPALIDAD DE CAPIATA	TRAMO : 2594 Y 2595 BARRIO: SAN MIGUEL	DEPTO DE INFRAESTRUCTURA PUBLICA Y SERVICIOS	

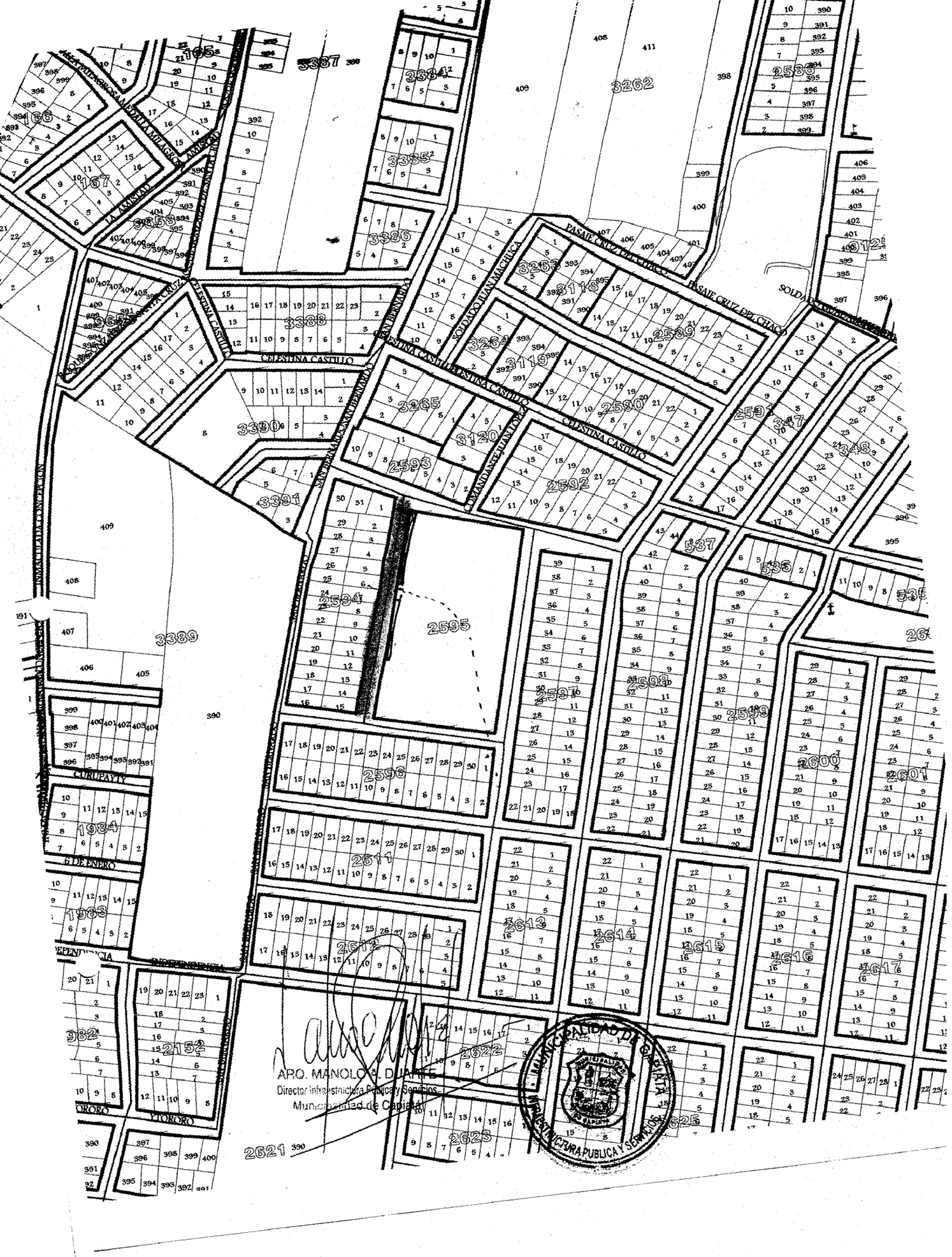
CELESTINA CASTILLO
SAN BERNARDO
COMANDANTE JUAN CHICO
PASAJE CRUZ DEL CHACO
SOLDADO JUAN MACHICA
CURUPAYTY
6 DE ENERO
INDEPENDENCIA
MOROTO
LA AMISTAD
ARO. MANOLO S. DUARTE
Director Infraestructura Publica y Servicios
Municipalidad de Capiatá
MUNICIPALIDAD DE CAPIATÁ
INFRAESTRUCTURA PUBLICA Y SERVICIOS

PROYECTO DE CANALIZACION

LUGAR: COMPAÑÍA 4ª

BARRIO: SAN MIGUEL

DETALLES DE TRABAJOS A REALIZARSE

CANAL A CIELO ABIERTO DE P.B.C.

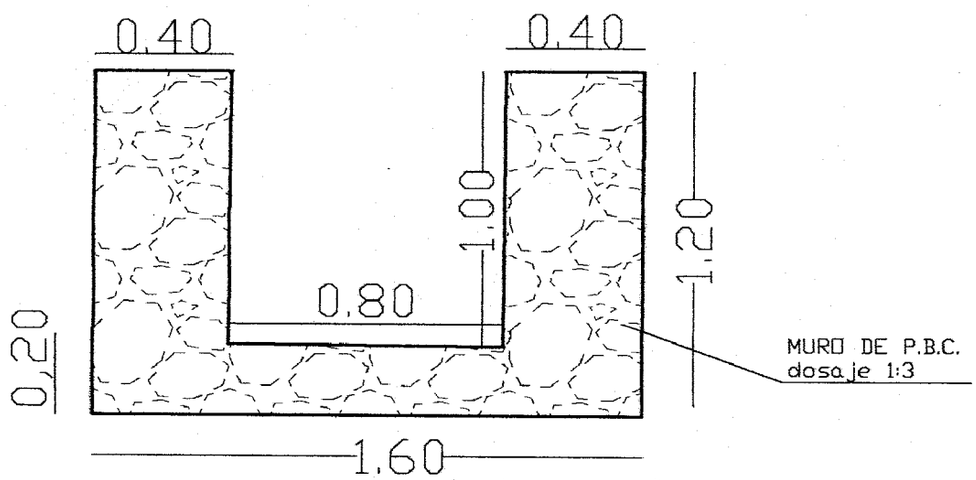

CORTE TRANSVERSAL
esc: 1/25

Jenny Rocío Dávalos
Lic. en Ciencias Geográficas
Reg. M.O.P.C. Nº 285

MUNICIPALIDAD DE CAPIATÁ
INFRAESTRUCTURA PUBLICA Y SERVICIOS

ARQ. MANOLO A. CUARTE
Director Infraestructura Pública y Servicios
Municipalidad de Capiatá