COORDENADAS U.T.M.

Punto Nº 1: X= 456.174 Y= 7.192.717

Punto Nº 2: X= 456.421 Y= 7.192.611

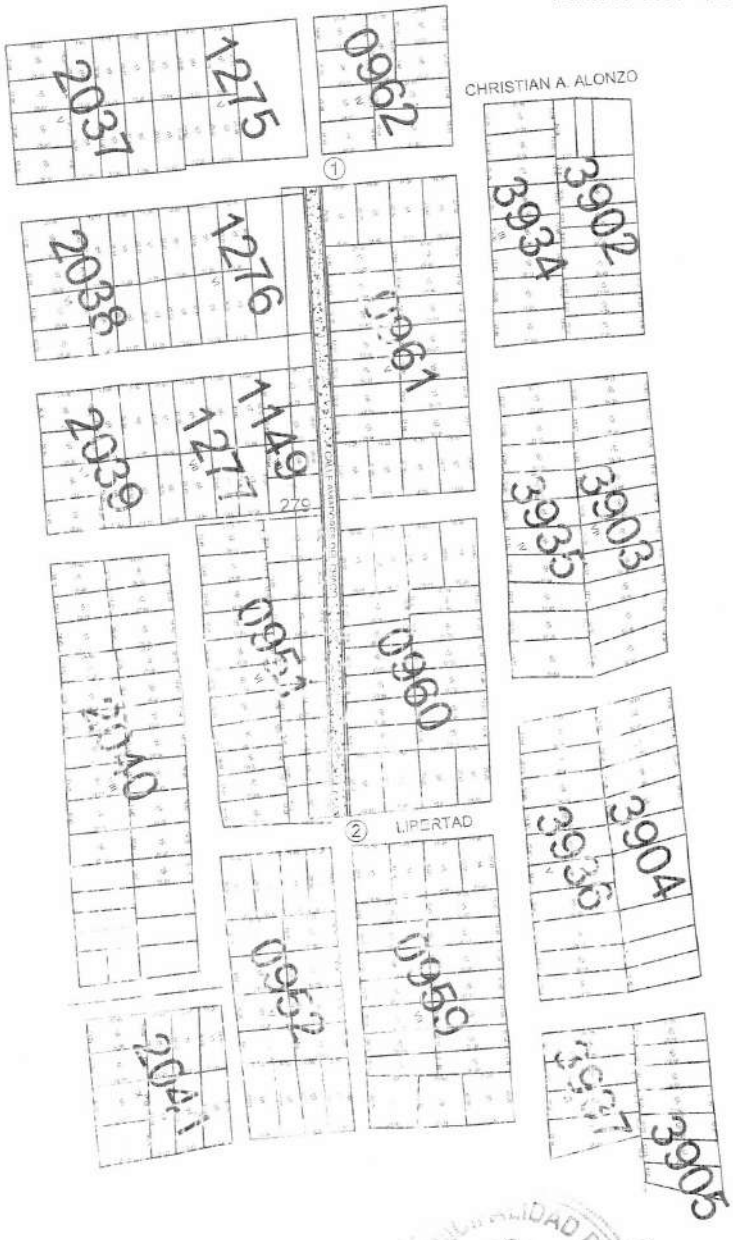

PLANO DE UBICACIÓN

Escala

OBRA: PROYECTO DE ENGEMBRADO	CALLES AVIADORES DEL CHACO CAÑIA SNA ROJAS CAÑADA	2020	N
	DEPARTAMENTO: CENTRAL - DISTRITO: CAPIATA		
DEPARTAMENTO DE INFRAESTRUCTURA PUBLICA Y SERVICIOS			

ARQ. MANOLO A. VIUDEZ
Director Infraestructura Pública y Servicios
Municipalidad de Capiatá

PERFIL LONGITUDINAL
ESCALA HORIZONTAL: 1/1500
ESCALA VERTICAL: 1/0150

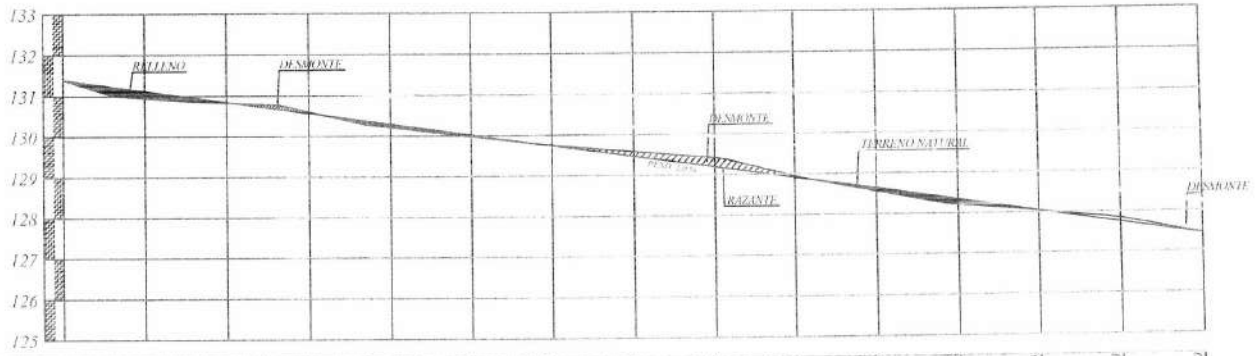

PROGRESIVA	0+000	0+020	0+040	0+060	0+080	0+100	0+120	0+140	0+160	0+180	0+200	0+220	0+240	0+260	0+276
		20.00	20.00	20.00	20.00	20.00	20.00	20.00	20.00	20.00	20.00	20.00	20.00	20.00	16.00
RAZANTE DEL TERRENO	131.39	129.95	129.53	130.01	130.21	129.98	129.75	129.58	129.41	128.95	128.56	128.32	128.05	127.83	127.44
RAZANTE DEL PROYECTO	131.39	131.15	130.85	130.57	130.29	129.92	129.75	129.47	129.29	128.92	128.65	128.35	128.05	127.74	127.44

PLANIMETRIA

OBRA: PAVIMENTO TIPO EMPEDRADO	LUGAR: CÑIA 9NA ROJAS CAÑADA	DISTRITO: CAPIATA	2020
MUNICIPALIDAD DE CAPIATA	TRAMO : 961, 960, 951, 1149 Y 1276	DEPTO DE INFRESTRUCTURA PUBLICA Y SERVICIOS	
	BARRIO:		

MUNICIPALIDAD DE CAPIATA

DIRECCION DE INFRAESTRUCTURA PUBLICA Y SERVICIOS

DISEÑO DE PERFIL TRANSVERSAL

TRAMO: CALLE AVIADORES DEL CHACO,CÑIA 9 ROJAS CAÑADA

DETALLES CONSTRUCTIVOS	Lamina N° DC - 01	Escala 1/50
FECHA : NOVIEMBRE 2020		

CORTE TRANSVERSAL

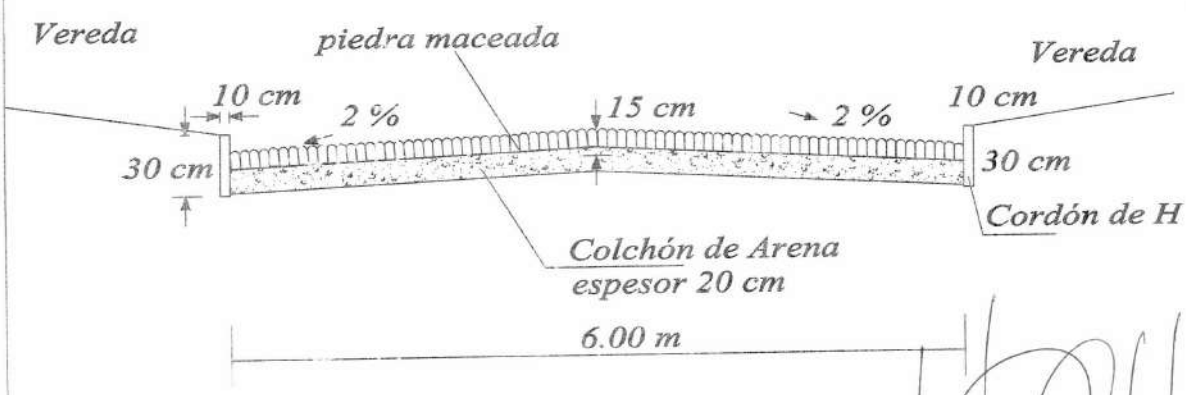

ARQ. MANOLO A. DUARTE
Director Infraestructura Pública y Servicios
Municipalidad de Capiatá