PROYECTO DE EQUIPAMIENTO DE PLAZAS

TOBOGÁN METÁLICO



TREPADOR METÁLICO

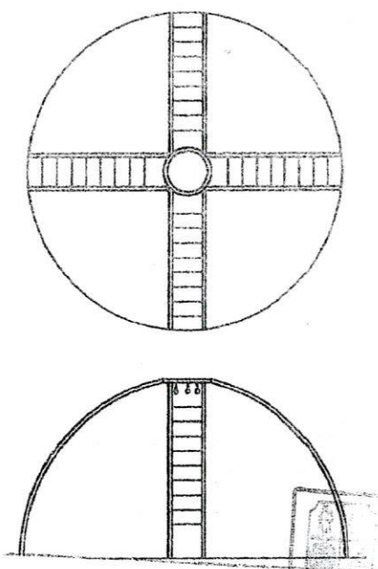

HAMACA METÁ

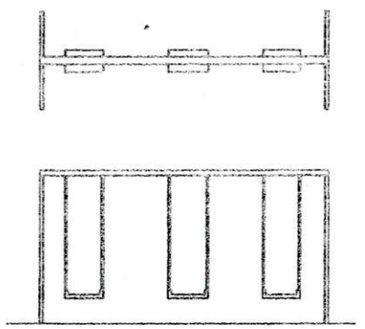

SUBE BAJA METALICO

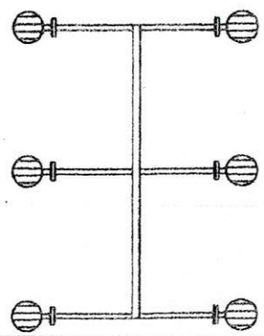

BANCO METÁLICO

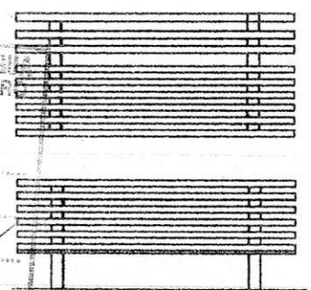

MUNICIPALIDAD DE ITAUGUA
DPTO. OBRAS Y CATASTRO
APROBADO
Por Nº 1536
Fecha 08/09/2017
Observ.
ROLANDO MANCUELLO
DIRECTOR DEL DPTO. DE OBRAS

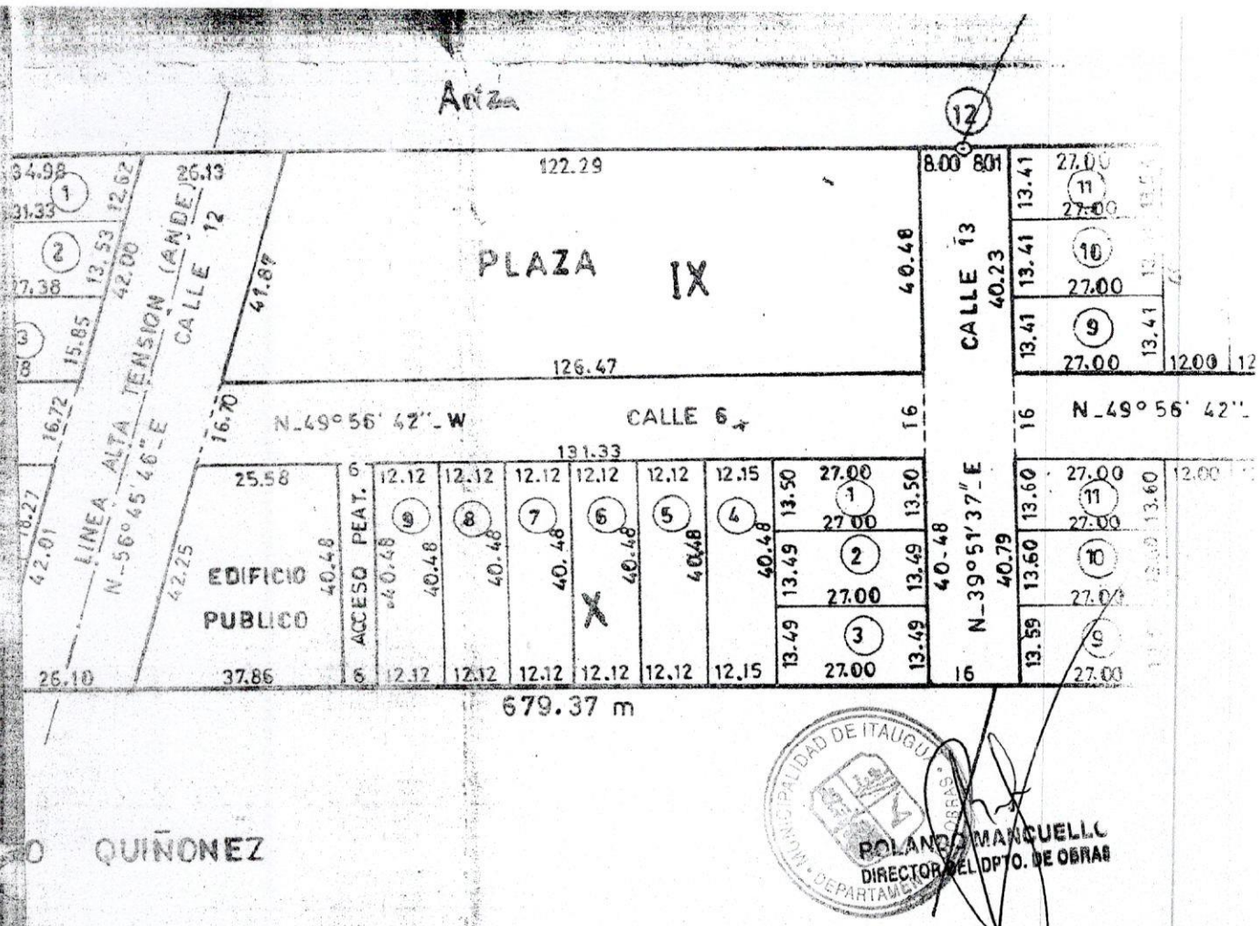

CUADRO DE SUPERFICIE

MANZANA VI

LOTE	1	369.9000	M²
	2	369.9000	"
	3	370.3050	"
	4	492.2400	"
	5	491.0400	"
	6	489.8400	"
	7	488.6400	"
	8	487.6200	"
	9	364.9050	"
	10	364.7700	"
	11	364.7700	"
TOTAL :		4.653,9300	M²

MANZANA VII

LOTE	1	367.0650	M²
	2	366.1200	"
	3	366.1200	"
	4	487.4400	"
	5	486.7200	"
	6	486.0000	"
	7	485.2800	"
	8	484.6200	"
	9	362.0700	"
	10	362.0700	"
	11	363.8250	"
TOTAL :		4.617,3300	M²

MANZANA VIII

LOTE	1	367.2000	M
	2	367.2000	"
	3	366.9300	"
	4	489.4041	"
	5	489.4041	"
	6	489.4041	"
	7	489.4041	"
	8	489.4041	"
	9	366.9300	"
	10	367.2000	"
	11	367.2000	"
TOTAL :		4.649,6805	M²

MANZANA IX

PLAZA :		4848,3514	M²

MANZANA X

LOTE	1	364.5000	M²
	2	364.2300	"
	3	364.2300	"
	4	491.7620	"
	5	490.5472	"
	6	490.5472	"
	7	490.5472	"
	8	490.5472	"
	9	490.5472	"
TOTAL :		4.037,4580	M²

MANZANA XI

LOTE	1	399.0297	M²
	2	381.6150	"
	3	379.9992	"
	4	481.4400	"
	5	481.2000	"
	6	480.9600	"
	7	480.7200	"
	8	480.4800	"
	9	480.2400	"
	10	399.9000	"
	11	399.9000	"
	12	399 7873	"
TOTAL :		5.245,2712	M²

MANZANA XII

LOTE	1	466.9875	M²
	2	467.2683	"
	3	482.1600	"
	4	481.9200	"
	5	481.6200	"
	6	481.3200	"
	7	481.0800	"
	8	401.4000	"
	9	400.2000	"
	10	400.2000	"
TOTAL		4.544,1558	M²

MANZ

LOTE

TOTAL :

MANZA

LOTE 1
2
3
4
5
6
7
8

TOTAL

Cañada

SERVICIO NACIONAL DE CATASTRO
DPTO. CATASTRO URBANO
DISTRITO Itauguá CTA. CTE. 27-2769/2772-
PROVIENE DE 9006 Vol. 2093-
8108/2012-
JEFE ENCARGADO

MINISTERIO DE HACIENDA
Servicio Nacional de Catastro
REPUBLICA DEL PARAGUAY
PAZ Y JUSTICIA

ARLINDO FARIÑA
Funcionario S.N.C.

César Gustavo Peralta
Jefe Interino
Dpto. Catastro Urbano S.N.C.

CALLE B e EXISTENTE

204,00 ENSANCHE 196,00

N. 75° 19' 25" W — 865,05

27-2770

27-2

F R A C C I O N B

MUNICIPALIDAD DE ITAUGUA
DEPARTAMENTO DE OBRAS

ORLANDO MANCUELLO
DIRECTOR DEL DPTO. DE OBRAS

UADRO DE SUPERFICIE

	M - 3		M
0,0000 ms² c/u	LOTE Nº 1 al 12	= 360,0000 ms² c/u	LOTE Nº 1 al 16
0000 ms²	PLAZA	= 1200,0000 "	" " 17
	EDIFICIOS PUBLICOS	= 480,0000 "	SUPERFICIE TOTA
	SUPERFICIE TOTAL	= 5940,0000 ms²	

ESUMEN

	=	24.309,4081 ms²
	=	1.440,0000 "
	=	3.844,5116 "
	=	1.200,0000 "
pcos.	=	480,0000 "
ERAL	=	31.213,9197 ms²

MARCOS A. BELLO. C.
Ingeniero Geografo
Reg. M.O.P.C. Nº 1572

Cta-Cte. Calles: 27-2771-15

Mbotrojarty del Sur.

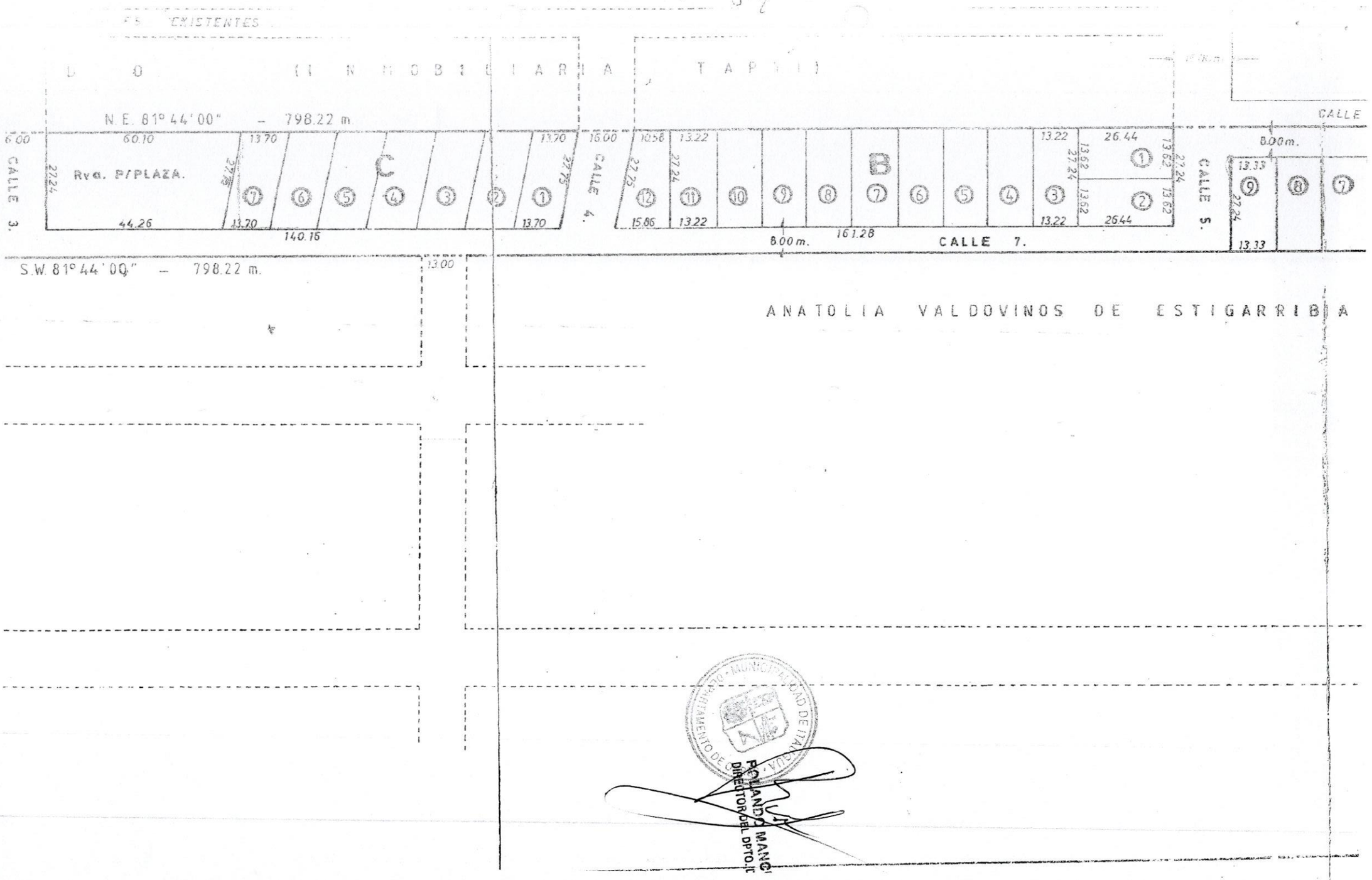

ERNESTO Figueredo / [illegible] Silva
EVAZU VIRA

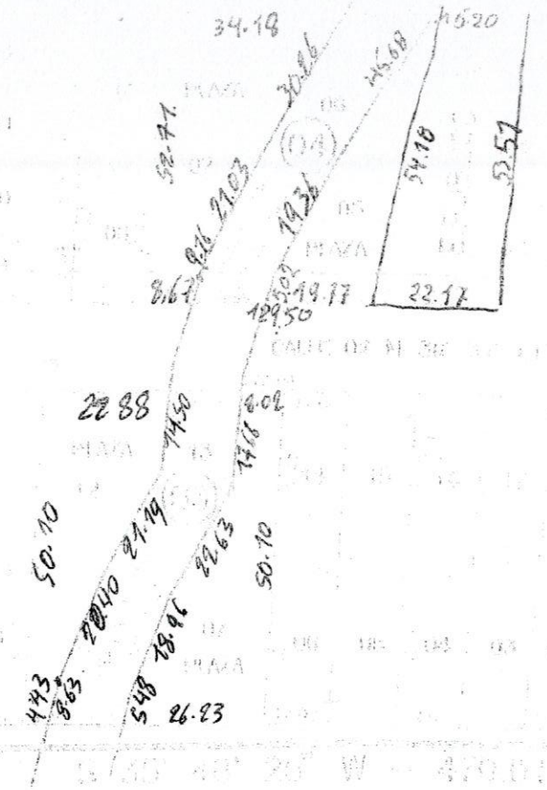

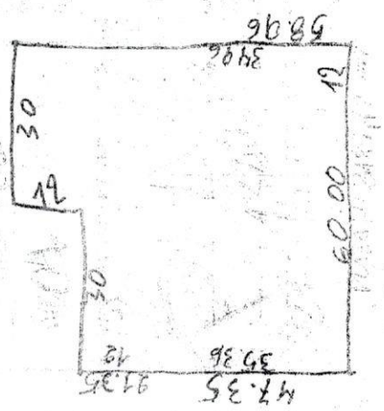

MUNICIPALIDAD DE ITAGUA
DEPARTAMENTO
ROLANDO MARCUEL
DIRECTOR DEL DPTO. DE OB

PLAZA MBURUKUJA

POLANCO MANUEL
DIRECTOR DEL DPTO. DE OB

LUCIANO ALONSO — FRACCION LOTEADA — LUCIANO ALONSO

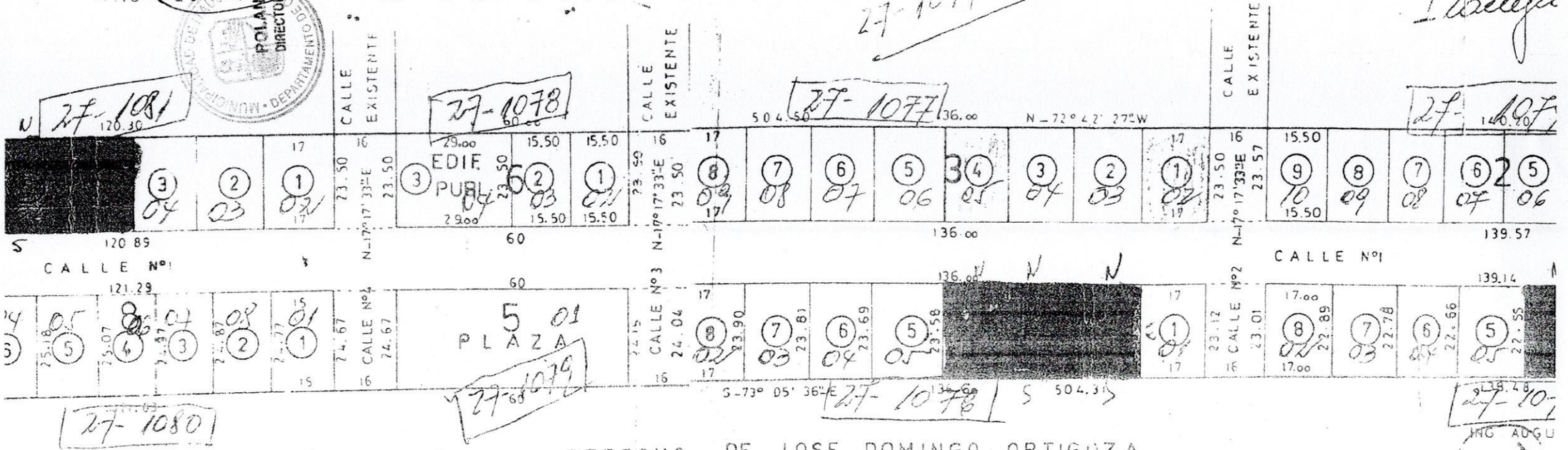

CUADRO DE SUPERFICIES

LOTE Nº	SUPERFICIE M2
1	373.30
2 al 9	364.25
TOTAL	3.287.30

MANZANA 3

LOTE Nº	SUPERFICIE M2
1 al 8	399.50
TOTAL	3.196.00

MANZANA 4

LOTE Nº	SUPERFICIE M2
1	393.97
2	395.93
3	397.88
4	399.84
5	401.79
6	403.75
7	405.70
8	407.66
TOTAL	3.209.52

MANZANA 5

PLAZA	1.461.30

MANZANA 6

LOTE Nº	SUPERFICIE M2
1 Y 2	364.25
EDIF PUBL	681.50
TOTAL	1.410

MANZANA 7

LOTE Nº	SUPERFICIE M2
6	399.50
	436.98
	2.833.98

MANZANA 8

LOTE Nº	SUPERFICIE M2
	370.80
	372.30
	373.80
	375.30
	376.87
	378.45
	379.95
8	421.36
TOTAL	3.048.83

CALLES

CALLE Nº	SUPERFICIE M2
1	8.071.12
2	745.04
3	761.52
4	769.84
TOTAL	10.347.52

RESUMEN

SUP TOTAL DE LOTES	
19.329.75 M2	
SUP. DE PLAZA Y EDIF. PUBL	
2.142.80 M2	
SUP TOTAL DE CALLES	
10.347.52 M2	
SUP TOTAL DEL TERRENO	
31.920.07 M2	

PROYEC

PROPIETARIO

PROFESIONA

DISTRITO

FINCA Nº