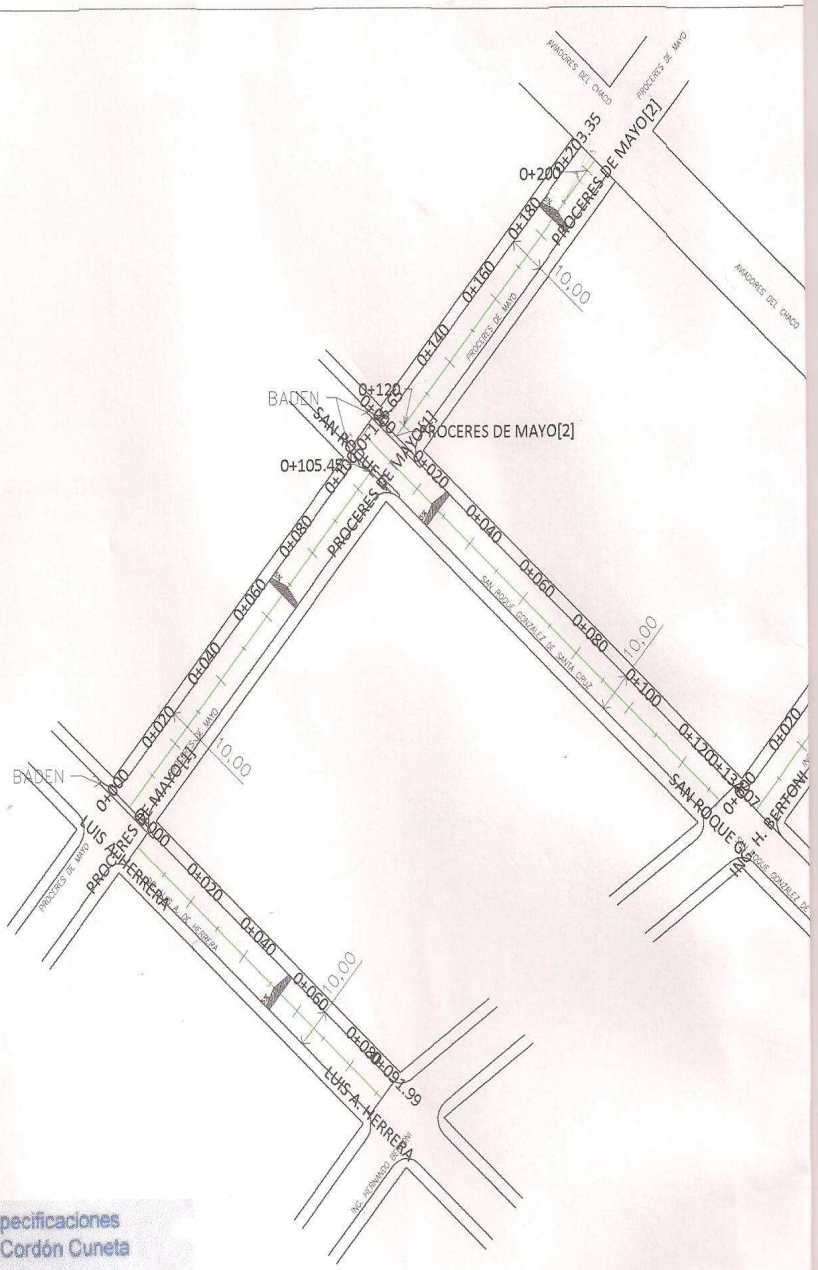
AVIADORES DEL CHACO
PROCERES DE MAYO
PROCERES DE MAYO[2]
0+200
0+203.35
0+180
0+160
0+140
10.00
BADEN
0+120
0+117.67
0+100
PROCERES DE MAYO[1]
0+105.48
0+080
0+060
0+040
0+020
0+000
SAN ROQUE GONZALEZ DE SANTA CRUZ
0+100
0+120
0+140
0+160
0+180
0+200
LUIS A. HERRERA
0+051.99
INC. HERNANDO DE LERMA

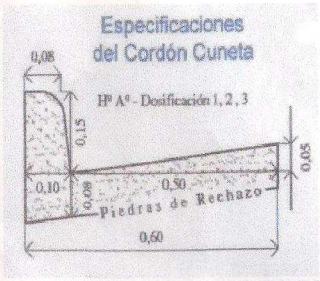
Especificaciones
del Cordón Cuneta
0,08
Hº Aº - Dosificación 1, 2, 3
0,15
0,05
0,10
0,08
0,50
Piedras de Rechazo
0,60


Especificaciones del Badén
0,06
Hº Aº - Dosificación 1, 2, 3
0,60
0,60
0,10
Piedras de Rechazo
1,20

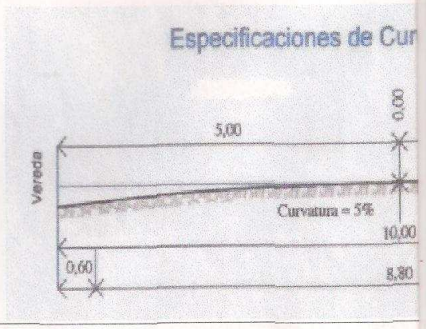
Especificaciones de Cur
0,00
5,00
Vereda
Curvatura = 5%
10,00
0,60
8,80

PROYECTO DE EMPEDRADO

CENTRO URBANO
DISTRITO: HOHENAU
DEPARTAMENTO: ITAPUA
CALLE: DR. LUIS A. HERRERA, SAN ROQUE GONZALEZ, PROCERES DE MAYO, ING. HERNANDO BERTONI, JUAN E. O'LEARY, JOSE ASUNCION FLORES
Ancho calz. 10.00m
Fecha: Octubre-2011

Ing. Civil Jorge F. Vera
Registro N° 408737 Ficha N° 168
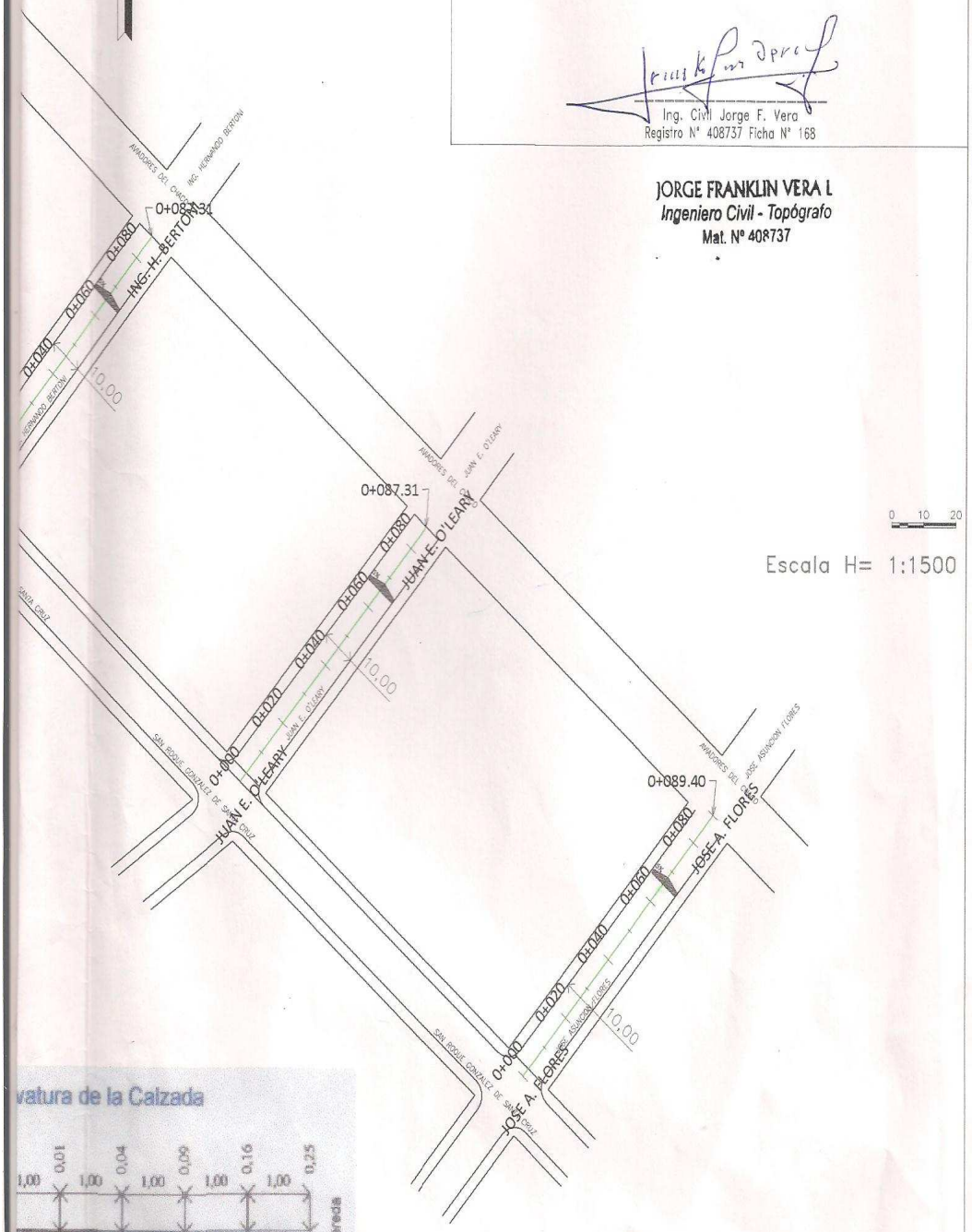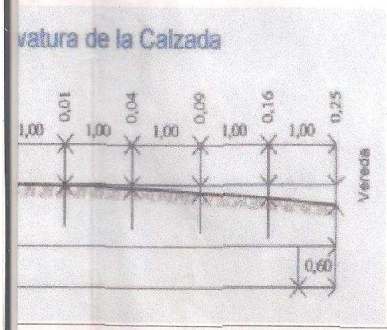
JORGE FRANKLIN VERA L
Ingeniero Civil - Topógrafo
Mat. Nº 408737