MUNICIPALIDAD DE CAPIATA

DIRECCION DE INFRAESTRUCTURA PUBLICA Y SERVICIOS

DISEÑO DE PERFIL TRANSVERSAL

TRAMO: CALLE SIN NOMBRE,CÑIA 4a, Bº SANTO REY

DETALLES CONSTRUCTIVOS	Lamina N° DC - 01	Escala 1/50
FECHA : MAYO 2016		

CORTE TRANSVERSAL

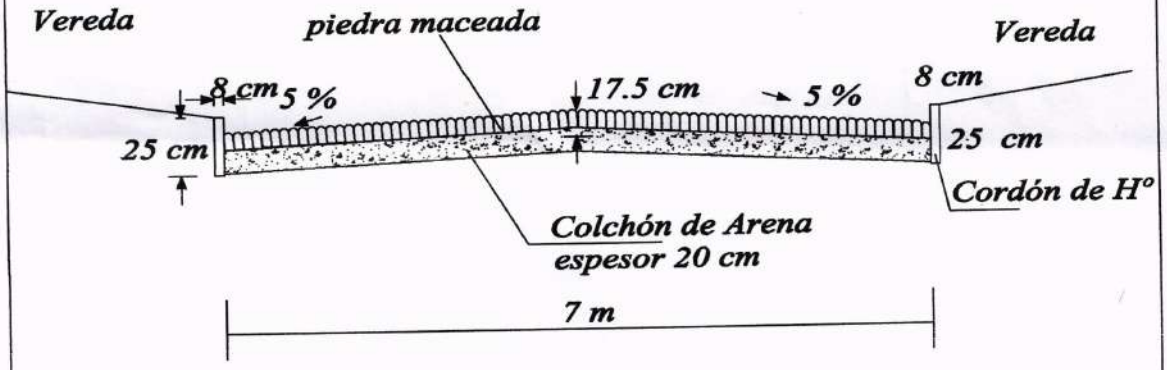

Lic. en Ciencias Geo...
Reg. M.O.P.C. Nº 285
Mat. C.S.J. Nº 2819

MUNICIPALIDAD DE CAPIATA
INFRAESTRUCTURA PUBLICA Y SERVICIOS

ARQ. MANOLO A. DUA
Director ...
Municipalidad de Capiatá

PERFIL LONGITUDINAL
ESCALA HORIZONTAL: 1/1400
ESCALA VERTICAL: 1/140



PROGRESIVA	00+000	25.00	00+025	25.00	00+050	25.00	00+075	25.00	00+100	25.00	00+125	25.00	00+150	25.00	00+175	25.00	00+200
RAZANTE DEL TERRENO	100,93		100,65		100,85		101,23		101,31		101,50		101,50		101,60		101,70
RAZANTE DEL PROYECTO	100,80		100,60		100,80		101,00		101,20		101,40		101,50		101,60		101,70

PLANIMETRIA

OBRA: PAVIMENTO TIPO EMPEDRADO	LUGAR: COMPAÑIA 4a	DISTRITO: CAPIATA	2016	NM
MUNICIPALIDAD DE CAPIATA	TRAMO : 2391 y 2392 BARRIO: SANTO REY	DEPTO DE INFRAESTRUCTURA PUBLICA Y SERVICIOS		

PUNTO 1

x= 453.867

y= 7.197.736

PUNTO 2

x= 453.763

y= 7.197.698

MUNICIPALIDAD DE CABILDO
INFRAESTRUCTURA, TOPOGRAFIA Y SERVICIOS

PERFIL LONGITUDINAL
ESCALA HORIZONTAL: 1/1000
ESCALA VERTICAL: 1/100

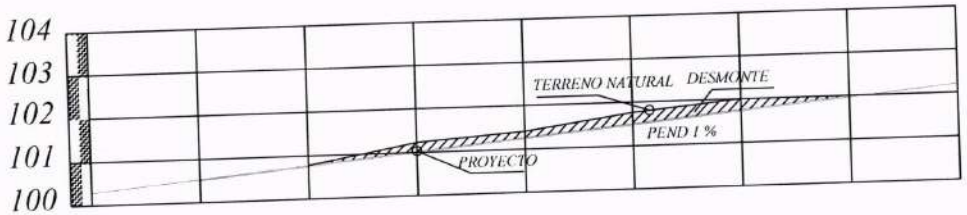

PROGRESIVA	00+000	25.00	00+025	25.00	00+050	25.00	00+075	25.00	00+100	25.00	00+125	25.00	00+150	25.00	00+175	25.00	00+200
RAZANTE DEL TERRENO	101,23		101,45		100,75		101,23		101,45		101,77		102,00		102,00		102,15
RAZANTE DEL PROYECTO	101,00		101,25		100,75		101,00		101,25		101,50		101,75		102,00		102,15

PLANIMETRIA

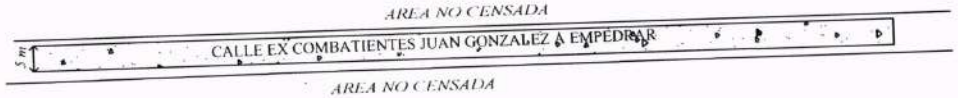

SENTIDO DE PENDIENTE

OBRA: PAVIMENTO TIPO EMPEDRADO	LUGAR: COMPAÑIA4ª	DISTRITO: CAPIATA	2012
MUNICIPALIDAD DE CAPIATA	TRAMO: AREA NO CENSADA BARRIO: SANTA ANA	DEPTO DE INFRAESTRUCTURA PUBLICA Y SERVICIOS	

NM