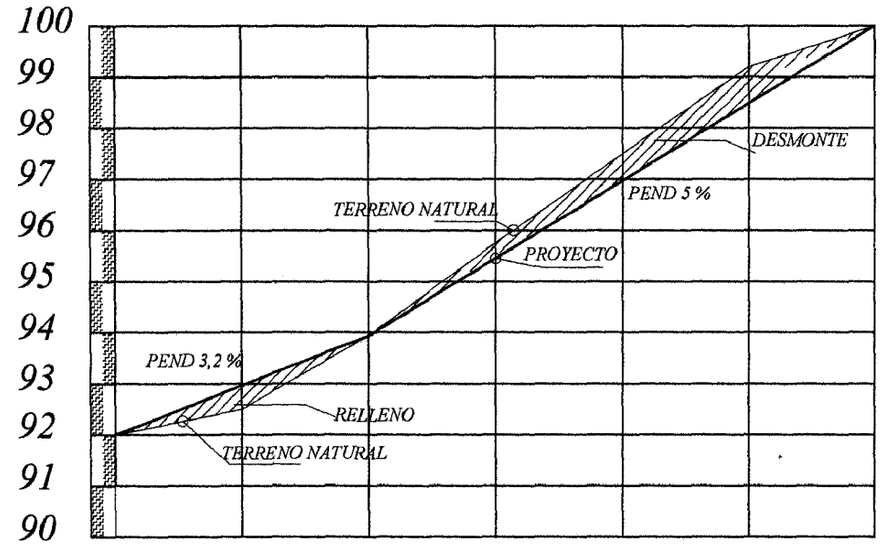

PERFIL LONGITUDINAL
ESCALA HORIZONTAL: 1/1400
ESCALA VERTICAL: 1/140

PROGRESIVA	00+000		00+025		00+050		00+075		00+100		00+125		00+150
		25.00		25.00		25.00		25.00		25.00		25.00	
RAZANTE DEL TERRENO	92,00		92,45		93,93		95,75		97,50		99,50		100,00
RAZANTE DEL PROYECTO	92,00		93,00		93,93		95,50		97,00		98,50		100,00

PLANIMETRIA

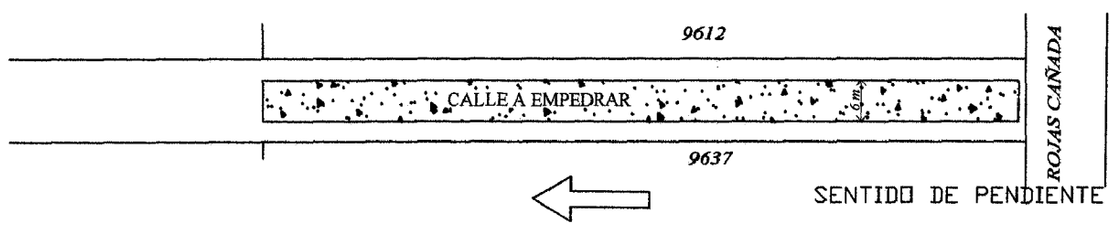

Nelly Inés Dávalos
Lic. en Ciencias Geográficas

ARQ. MANOLO [illegible]
Director Obras y Proyectos
Municipalidad de Capiata

OBRA: PAVIMENTO TIPO EMPEDRADO	LUGAR: COMPAÑIA 9° ROJAS CAÑADA	DISTRITO: CAPIATA	2010
MUNICIPALIDAD DE CAPIATA	TRAMO: 9612 y 9637 BARRIO: SAN ANTONIO	DEPARTAMENTO DE OBRAS Y PROYECTOS	

NM

PERFIL LONGITUDINAL
ESCALA HORIZONTAL: 1/1000
ESCALA VERTICAL: 1/100

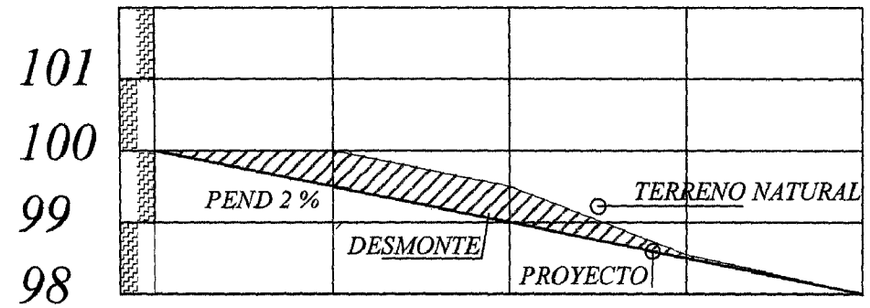

PROGRESIVA	00+000	25.00	00+025	25.00	00+050	25.00	00+075	25.00	00+100
RAZANTE DEL TERRENO	100,00		100,03		99,50		98,55		98,00
RAZANTE DEL PROYECTO	100,00		99,50		99,00		98,50		98,00

115

GERONIMO ZUBIZARRETA — CALLE A EMPEDRAR — 8 m

97

SENTIDO DE PENDIENTE

LINEA ALTA TENSIÓN A.N.D.E.

PLANIMETRIA

ARQ. MANOLO A. CARTE
Director Obras y Proyectos
Municipalidad de Capiatá

BRA: PAVIMENTO TIPO EMPEDRADO	LUGAR: COMPAÑIA 4° PUERTA DEL SOL	DISTRITO: CAPIATA	2010	NM
MUNICIPALIDAD DE CAPIATA	TRAMO : 97 y 115 BARRIO: SAGRADA FAMILIA	DEPARTAMENTO DE OBRAS		

Lic. en Ciencias Geográficas
Reg. M.O.P.C. N° 285

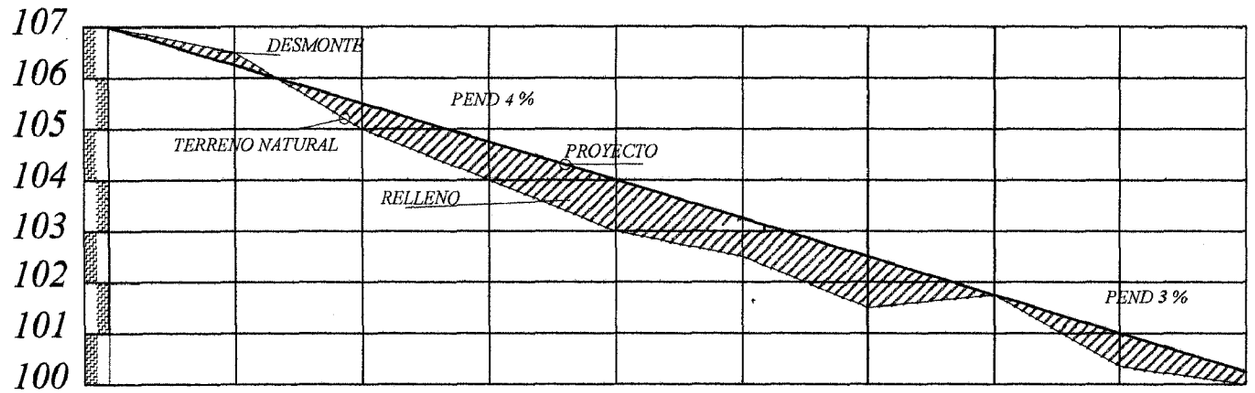

PERFIL LONGITUDINAL
ESCALA HORIZONTAL: 1/1400
ESCALA VERTICAL: 1/140

PROGRESIVA	00+000	25.00	00+025	25.00	00+050	25.00	00+075	25.00	00+100	25.00	00+125	25.00	00+150	25.00	00+175	25.00	00+200	23.00	00+223
RAZANTE DEL TERRENO	107,00		106,50		105,00		103,00		103,00		102,58		101,80		101,75		100,38		100,25
RAZANTE DEL PROYECTO	107,00		106,25		105,50		104,75		104,00		103,25		102,50		101,75		101,00		100,25

ARQ. MANOLO AMARTE
Director Obras y Proyectos
Municipalidad de Capiata

PLANIMETRIA

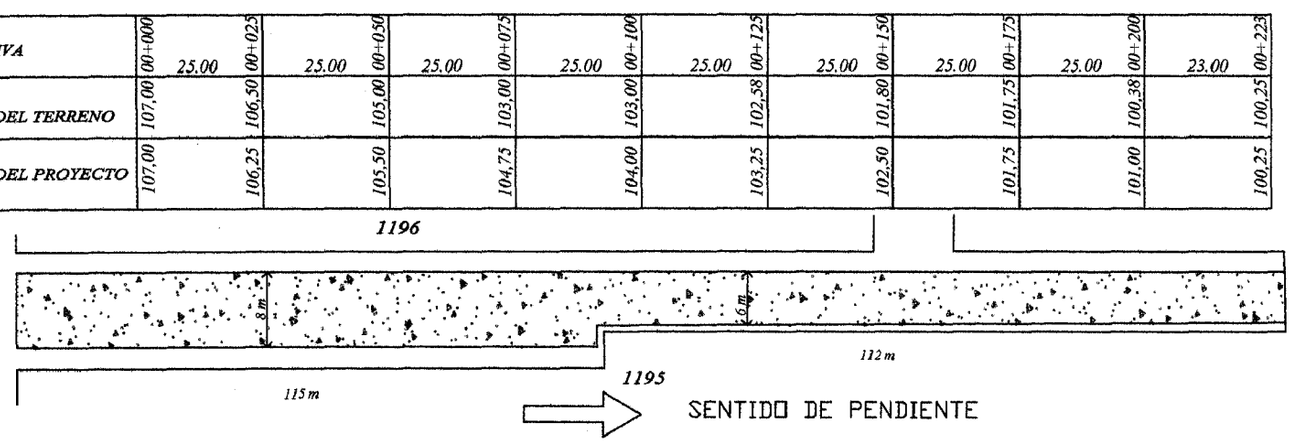

OBRA: PAVIMENTO TIPO EMPEDRADO	LUGAR: COMPAÑIA 10° LAURELTY	DISTRITO: CAPIATA	2010
MUNICIPALIDAD DE CAPIATA	TRAMO: 1195 y 1196 BARRIO: SALVADOR DEL MUNDO	DEPARTAMENTO DE OBRAS	