COORDENADAS U.T.M.

Punto Nº 1: X= 452.646 Y= 7.190.818

Punto Nº 2: X= 452.660 Y= 7.190.811

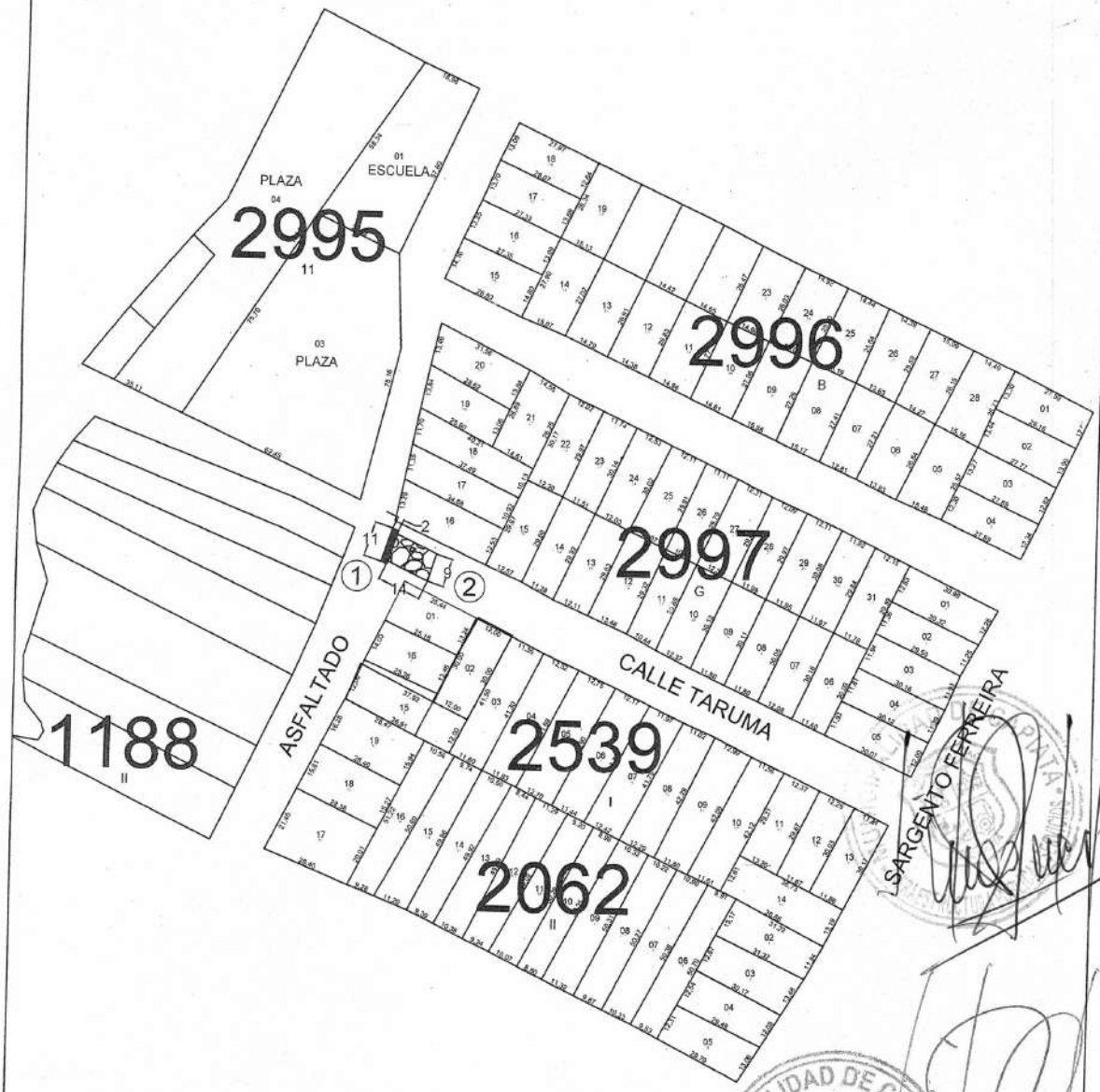

PLANO DE UBICACIÓN

Escala 1/1800

OBRA: PROYECTO DE EMPEDRADO	CALLE TARUMA CÑIA 6ª POSTA YBYCUA, Bº SAN JOSÉ OBRERO		
	DEPARTAMENTO: CENTRAL - DISTRITO: CAPIATÁ	2021	NM
DEPARTAMENTO DE INFRAESTRUCTURA PUBLICA Y SERVICIOS			

ARQ. MANOLO A. DU[illegible]
Director Infraestructura Publica y Servicios
Municipalidad de Capiatá

PERFIL LONGITUDINAL
ESCALA HORIZONTAL: 1/1400
ESCALA VERTICAL: 1/0140

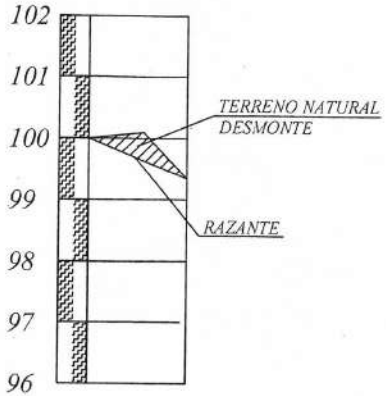

PROGRESIVA	*00+000*	*16*	*00+016*
RAZANTE DEL TERRENO	*100,00*		*99,38*
RAZANTE DEL PROYECTO	*100,00*		*99,38*

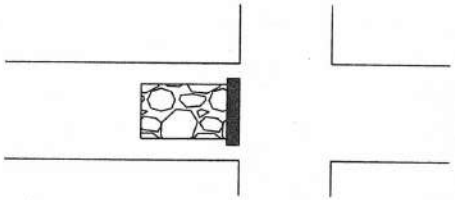

SENTIDO DE PENDIENTE

PLANIMETRIA

ARQ. MARCELA DUARTE
Director Infraestructura Publica y Servicios
Municipalidad de Capiatá

BRA: PAVIMENTO TIPO EMPEDRADO MUNICIPALIDAD DE CAPIATA	LUGAR: CÑIA 6TA POSTA YBYCUA. TRAMO : 2997 Y 2539 BARRIO: SAN JOSÉ OBRERO	DISTRITO: CAPIATA DEPTO DE INFRESTRUCTURA PUBLICA Y SERVICIOS	2021

MUNICIPALIDAD DE CAPIATA

DIRECCION DE INFRAESTRUCTURA PUBLICA Y SERVICIOS

DISEÑO DE PERFIL TRANSVERSAL

TRAMO: CALLE TARUMA, CÑIA 6ª POSTA YBYCUA, Bº SAN JOSÉ OBRERO

DETALLES CONSTRUCTIVOS	Lamina N° DC - 01	Escala 1/50
FECHA : ENERO 2021		

CORTE TRANSVERSAL

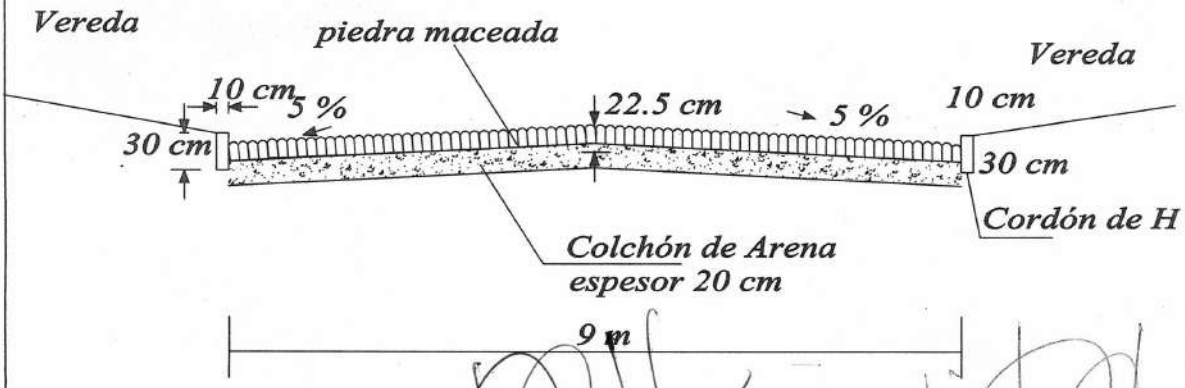

ARQ. MANOLO A. DUP[illegible]
Director Infraestructura Pública y Servicios
Municipalidad de Capiatá