PERFIL LONGITUDINAL
ESCALA HORIZONTAL: 1/1500
ESCALA VERTICAL: 1/150



PROGRESIVA	00+000	25.00	00+025	25.00	00+050	25.00	00+075	25.00	00+100	25.00	00+125	25.00	00+150	25.00	00+175	25.00	00+200	17.00	00+217
RAZANTE DEL TERRENO	117,06		116,73		115,09		114,57		114,02		113,00		112,00		111,70		111,40		111,00
RAZANTE DEL PROYECTO	117,06		116,73		115,09		114,57		114,02		113,00		112,00		111,70		111,40		111,00

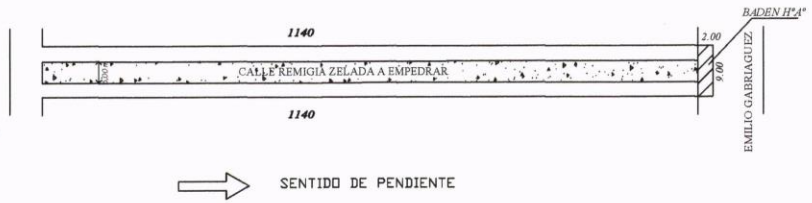

Jenny Rocío Dávalos
Lic. en Ciencias Geográficas
Reg. M.O.P.C. Nº 285
Matr. C.S.J. Nº 2819

MUNICIPALIDAD DE CAPIATA
INFRAESTRUCTURA PUBLICA Y SERVICIOS

JOSE MARIO A. DUARTE
Director Infraestructura Pública y Servicios
Municipalidad de Capiata

OBRA: PAVIMENTO TIPO EMPEDRADO	LUGAR: COMPAÑIA 2ª COSTA SALINAS	DISTRITO: CAPIATA	2017	NM
MUNICIPALIDAD DE CAPIATA	TRAMO : 1140 y 1140 BARRIO: SANTO REY	DEPTO DE INFRESTRUCTURA PUBLICA Y SERVICIOS		

MUNICIPALIDAD DE CAPIATA

DIRECCION DE INFRAESTRUCTURA PUBLICA Y SERVICIOS

DISEÑO DE PERFIL TRANSVERSAL

TRAMO: CALLE REMIGIA ZELADA,Compañia 2a Costa Salinas

DETALLES CONSTRUCTIVOS	Lamina N° DC - 01	Escala 1/50
FECHA : 2017		

CORTE TRANSVERSAL

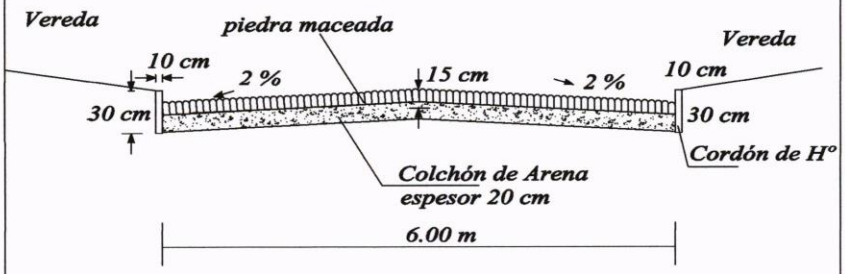

Jenny Rocio Davalos
Lic. en Ciencias Geográficas
Reg. M.O.P.C. N° 285
Matr. C.S.J. N° 2818

ARQ. MANOLO A. DUARTE
Director Infraestructura Pública y Servicios
Municipalidad de Capiatá

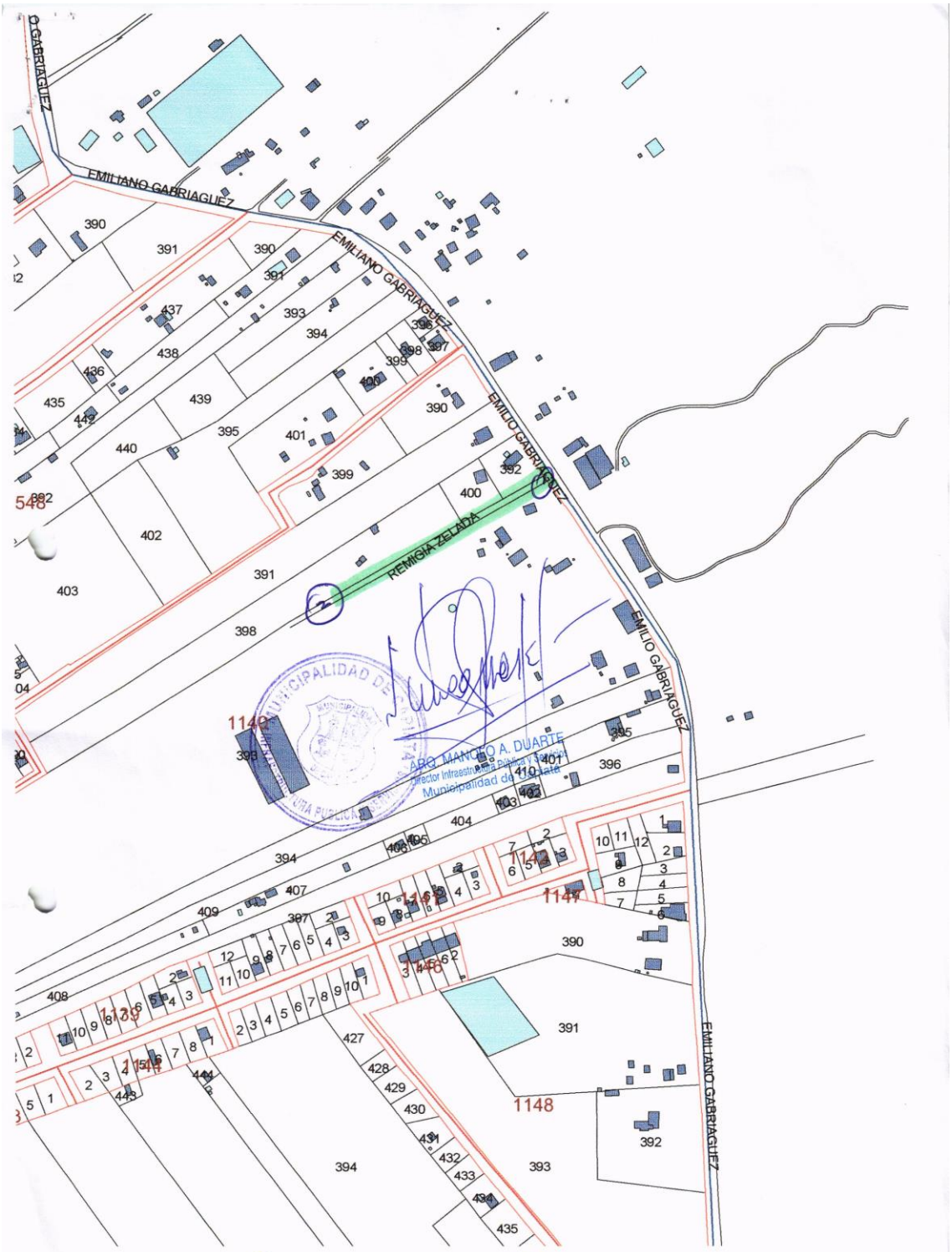

Punto	Coordenadas UTM X	Y
1	456.736	7.197.603
2	456 563	7.197.504