NOTA DINAC/U.O.C. Nº 639 /2021

Asunción, 11 de Octubre de 2021

Señor
Director Nacional de Contrataciones Públicas
ABOG. PABLO SEITZ ORTIZ
PRESENTE

Me dirijo a Usted, con relación al llamado **a CONTRATACION POR EXCEPCION (C.E.) N° 05/2021 "ADQUISICION DE TERRENO PARA EL AERÓDROMO DE SAN PEDRO"**, en la cual Informa las observaciones realizadas al siguiente **ID Nº 392.570**

Punto1: En fecha 26 del mes de setiembre de 2018, en la Sala de Audiencias y Público Despacho, el Juzgado de Primera en lo Civil y Comercial de la Circunscripción Judicial de San Pedro, interviniente en el juicio sucesorio de: "AGUSTIN DUARTE S/SUCESIÓN" del año 2015, No 198, fue llevada a cabo una Audiencia para la formalización de un Acuerdo entre la Dirección de Aeronáutica Civil –DINAC-, con quienes fueron declarados herederos en el mencionado expediente sucesorio, que obra a fs. 91 y al dorso del mismo. El Acuerdo se trata de una actuación judicial y a la vez es un instrumento público, siendo suscripto entre las partes interesadas, cuyas firmas constan al pie de dicho documento, como expresión de su plena conformidad y aceptación de la tasación, como precio a ser pagado por el DINAC a favor de los declarados herederos/propietarios, para la adquisición de un inmueble de 7 has., que se señala en el cuerpo del mencionado Acuerdo. Esta documentación, con posterioridad, fue homologado judicialmente por A.I Nº 189 de fecha 04 de diciembre de 2020, del juicio sucesorio mencionado.-

Cabe señalar, A.I Nº 189 de fecha 04 de diciembre de 2020 y sus actuación judicial que originó el mismo, son instrumentos públicos de conformidad al Artículo 375 del Código Civil, que dispone: "...inc. d) las actuaciones judiciales practicadas con arreglo a las leyes procesales;...", concordante con el Artículo 385 del mismo cuerpo legal, que prescribe: "Los instrumentos públicos hacen plena fe entre las partes y contra terceros", y en su inc. b) dice: "respecto de las convenciones, disposiciones, pagos, reconocimientos y demás declaraciones contenidas en ellos; y...".-

Además, se debe tener en cuenta que dicho AI. se encuentra firme y ejecutoriado, conforme al Artículo 519 del Código Procesal Civil, que establece: "Resoluciones ejecutables. Consentida, firme o ejecutoriada la sentencia judicial o arbitral y vencido el plazo para su cumplimiento, procederá su ejecución, a instancia de parte, de conformidad con las reglas que se establecen en este capítulo.".-

Finalmente, es preciso señalar que el Acuerdo suscripto entre los herederos y la DINAC, es una convención a tenor del Artículo 715 del Código Civil que reza: "Las convenciones hechas en los contratos forman para las partes una regla a la cual deben someterse como a la ley misma, y deben ser cumplidas de buena fe. Ellas obligan a lo que esté expresado, y a todas las consecuencias virtualmente comprendidas.".-

En atención a su consulta que reitera "remitir la carta de aceptación de la tasación suscrita por los propietarios", el Acuerdo suscripto entre las partes y homologado por Sentencia Judicial, configura UNA CARTA ACEPTACIÓN, por parte de los herederos, hoy PROPIETARIOS, plenamente válida a los efectos del llamado a Compra por Vía de la Excepción.-

Lic. FREDY NOGUERA
Coordinador Int. de la UOC
DINAC

DIRECCIÓN NACIONAL DE AERONÁUTICA CIVIL
Unidad Operativa de Contrataciones
Coordinación U.O.C.

Punto 2: Con respecto al punto observado "copia de cedula se aclara que según **Resolucion J.M. N°561/2019 POR EL CUAL SE APRUEBA** el Fraccionamiento de un inmueble individualizado como **FINCA N°3697-PADRON N°4214**,perteneciente a Agustín Duarte Gauto, cuyas formas de fraccionamiento se detallan a continuación : **FRACCION "B" 5 Has. Y la FRACCION "A" 7 Has**. Que **por A.I. N°189** de fecha 04 de diciembre de 2020, **se ha resuelto adjudicar en condominio a los Sres. VIRGINIA DUARTE VDA. DE MENA, SIXTO CASTOR DUARTE LEZCANO, PELAGIA DUARTE VDA DE MENDOZA, ROMAN DUARTE LEZCANO y PETRONA DUARTE DE MENDOZA,** en exclusividad sobre el bien individualizado como **Fracción "A" de la Finca N°3.697, Padrón 6.665.** La cual será la propiedad a ser adquirida por la DINAC, en efecto se Adjunta Certificado de Adjudicación, Resolucion JM N°561/2019 y copia completa de Cedula de Identidad.

Por lo expuesto precedentemente, espero se hayan aclarado las observaciones realizadas.

Sin otro particular, le saludo atentamente.

DIRECCION NACIONAL DE AERONAUTICA CIVIL
Unidad Operativa de Contrataciones
Coordinación U.O.C.

Lic. FREDY NOGUERA
Coordinador Int. de la UOC
DINAC


REPUBLICA DEL PARAGUAY
Cédula de Identidad Civil
APELLIDOS, NOMBRES
DUARTE VDA DE MENA
VIRGINIA
FECHA DE NACIMIENTO
21-06-1961
SEXO
Femenino
LUGAR DE NACIMIENTO
YATEBO-SAN PEDRO
FECHA DE VENCIMIENTO
1074902


IC: 107-01251995-125
UBICACION: PN-11-18-576-902
NACIONALIDAD: PARAGUAYA
ESTADO CIVIL: VIUDO
FECHA DE EMISION: 15-10-2020
IDPRY1074902<<3<<<<<<<<<<<<<<<
6105217F3010150PRY<<<<<<<<<<<6
DUARTE<VDA<DE<MENA<<VIRGINIA<<

REPUBLICA DEL PARAGUAY
APELLIDOS, NOMBRES
DUARTE LEZCANO
SIXTO CASTOR
FECHA DE NACIMIENTO
SEXO
Masculino
LUGAR DE NACIMIENTO
SAN PEDRO
FECHA DE VENCIMIENTO
956055


IC: 131-01241995-124
UBICACION: PN-02-05-117-055
NACIONALIDAD: PARAGUAYA
ESTADO CIVIL: SOLTERO
FECHA DE EMISION: 27-10-2016
IDPRY956055<<<4<<<<<<<<<<<<<<<
5503285M2610276PRY<<<<<<<<<<<2
DUARTE<LEZCANO<<SIXTO<CASTOR<<

REPUBLICA DEL PARAGUAY
Cédula de Identidad Civil
APELLIDOS, NOMBRES
DUARTE DE MENDOZA
PETRONA
FECHA DE NACIMIENTO
01-08-1948
SEXO
Femenino
LUGAR DE NACIMIENTO
SAN PEDRO
FECHA DE VENCIMIENTO
13-08-2029
2047545

IC: 101-00581963-087
UBICACION: PN-02-01-101-545
NACIONALIDAD: PARAGUAYA
ESTADO CIVIL: CASADO
FECHA DE EMISION: 13-08-2019
IDPRY2047545<<1<<<<<<<<<<<<<<<
4808019F2909130PRY<<<<<<<<<<<6
DUARTE<DE<MENDOZA<<PETRONA<<<<


REPUBLICA DEL PARAGUAY
Cédula de Identidad Civil
APELLIDOS, NOMBRES
DUARTE LEZCANO
ROMAN
SEXO
Masculino
SAN PEDRO
723940


NACIONALIDAD: PARAGUAYA
ESTADO CIVIL: CASADO
IDPRY723940<<<3<<<<<<<<<<<<<<<
4608242M2710062PRY<<<<<<<<<<<6
DUARTE<LEZCANO<<ROMAN<<<<<<<<

REPUBLICA DEL PARAGUAY
Cédula de Identidad Civil

APELLIDOS, NOMBRES
DUARTE DE MENDOZA
PELAGIA

FECHA DE NACIMIENTO
11-07-1950

SEXO
Femenino

LUGAR DE NACIMIENTO
SAN PEDRO

FECHA DE VENCIMIENTO
16-08-2021

2584105



IC: 104-00781988-074 UBICACION: PN-02-01-101-105
NACIONALIDAD: PARAGUAYA
ESTADO CIVIL: CASADO FECHA DE EMISION: 16-08-2011

IDPRY2584105<<3<<<<<<<<<<<<<<<
5007118F2108162PRY<<<<<<<<<<<6
DUARTE<DE<MENDOZA<<PELAGIA<<<<

Municipalidad de San Pedro de Ycuamandyyú
Honorable Junta Municipal
Avda. Braulio Zelada esq. / Prof. Pascual Sánchez Cáceres
juntamunicipalsanpedro@hotmail.com
Telefax. 0342 222423

Es copia fiel del original, CONSTE
Teresita del Niño J. Ocampos Bejarano
Notaria y Escribana Pública
Reg. Nº 325
Flia. Serrati Nº 786 - Tel. 0342 222 [illegible]
San Pedro Ycuamandyyú

RESOLUCIÓN J.M. N° 561/2019

"POR LA CUAL SE APRUEBA EL FRACCIONAMIENTO DE UN INMUEBLE INDIVIDUALIZADO COMO **FINCA Nº 3697-PADRON Nº 4214**, PERTENECIENTE A AGUSTIN DUARTE GAUTO".-

VISTO: La Nota de fecha 02 de mayo de 2019 remitida por el Ejecutivo Municipal a ésta Corporación por la cual pone a consideración solicitud de Fraccionamiento de un inmueble individualizado como **FINCA Nº 3697-PADRON Nº 4214**, perteneciente a AGUSTIN DUARTE GAUTO; de acuerdo con los datos y pericia del inmueble en cuestión;

CONSIDERANDO:

QUE, según lo establecido en la Ley Nº 3.966/2010 Orgánica Municipal CAPITULO IV DE LOS LOTEAMIENTOS establece en sus Art. 245: Procedimiento de Aprobación, inc. b) Aprobación definitiva o Ratificación de la Junta: y concordante con los Artículos 246 Obligaciones del propietario y 247 Contribución inmobiliaria obligatoria" de la citada normativa legal.----------

QUE, la solicitud con los datos mencionados ha tenido el dictamen favorable de la Comisión Asesora de Urbanismo y Ordenamiento Territorial y posterior aprobación de la plenaria en Sesión Ordinaria de fecha 19 de junio de 2019.----------

POR TANTO: LA JUNTA MUNICIPAL DE LA CIUDAD DE SAN PEDRO DE YCUAMANDYYÚ, REUNIDA EN CONCEJO:

R E S U E L V E:

Art. 1° **APROBAR,** el Fraccionamiento de un inmueble individualizado como **FINCA Nº 3697-PADRON Nº 4214**, perteneciente a AGUSTIN DUARTE GAUTO, cuyas formas de Fraccionamiento se detalla a continuación: FRACCION "B": 5 Has. 3004 m2. 4932 cm2. FRACCION "A": 7 Has. 0857 m2. 9840 cm2. Superficie Total: 12 Has. 6862 m2. 4772 cm2. Ubicado en el Lugar: Lote Nº 6A L.W.-Manzana II-Colonia Antequera, hoy San Pedro de Ycuamandyyú. Distrito de San Pedro de Ycuamandyyú. Segundo Departamento San Pedro.----------

Art. 2° NOTIFICAR, de esta Resolución a quienes corresponda; remitir copia de la misma a la Intendencia Municipal, y cumplido, archivar.----------

DADA EN LA SALA DE SESIONES DE LA JUNTA MUNICIPAL, A LOS DIECIOCHO DÍAS, DEL MES DE JUNIO, DEL AÑO DOS MIL DIECINUEVE.-

MINISTERIO DE HACIENDA Servicio Nacional de Catastro
Walter R. Báez Paredes
Funcionario

ES COPIA FIEL DEL ORIGINAL QUE TUVE A LA VISTA. CONSTE
Nancy Marcos de Bergottini
Notario y Escribano Público
Reg. 574
Díaz 426 c/ Boquerón - Tel/Fax: 644371
Luque - Paraguay

JUNTA MUNICIPAL Secretaria San Pedro de Ycuamandyyú

Abog. Mabel Espínola Rodi
Secretaria Junta Municipal

JUNTA MUNICIPAL Presidente San Pedro de Ycuamandyyú

Mercedes Juliana Quiñonez
Presidenta Junta Municipal

San Pedro de Ycuamandyyú, 19 de Junio de 2019.-

SERVICIO NACIONAL DE CATASTRO
DPTO. CATASTRO RURAL
Distrito San Pedro del Ycuamandyyú Padrón 4214/6 [illegible]
Padrón Matriz [illegible]
Res. Mpal. Provisoria Nº — Definitiva Nº 561/19
Fecha 16 DIC. 2019
Nicolás Zarza Sosa
Funcionario
Servicio Nacional de Catastro
Lic. Carlos Adolfo Montiel Guirá
Jefe de Departamento
Jefe Dpto. Rural
Servicio Nacional de Catastro

MINISTERIO DE HACIENDA Servicio Nacional de Catastro

5 fojas

62 (sesentaidos)

INFORME PERICIAL
FRACCIONAMIENTO DE LA PROPIEDAD PERTENECIENTE
AGUSTIN DUARTE

Distrito de San Pedro del Ycuamandyyu - II Dpto.
*Finca N°. **3697**- Padron N°. **4214** de San Pedro del Ycuamandyyu*
*Lugar: Lote N°. **6AL.W**.- Manzana **II** – Colonia Antequera*

Fraccion "A" A transferir

AL NORTE: Rumbo nor-este cuarenta y siete grados, cuarenta y dos minutos, mide ciento dieciocho metros con cincuenta centímetros. **(N-47° 42' -E, 118.50 mts.)**. y linda con el Lote N°. 30.

AL ESTE: Rumbo sur-este cuarenta y dos grados, cuarenta y cuatro minutos con quince segundos, mide seiscientos diez metros. **(S-42° 44' 15"-E, 610.00 mts.)** y linda con el Lote N°. 6 L.E.

AL SUR: Rumbo sur-oeste cuarenta y siete grados, cuarenta y un minuto con nueve segundos, mide ciento trece metros con ochenta y cuatro centimetros. **(S-47° 41' 09" -W, 113.84 mts.)** y linda con la Fraccion "B" de este mismo fraccionamiento.

AL OESTE: Rumbo nor-Oeste cuarenta y tres grados, diez minutos con treinta y ocho segundos, mide seiscientos diez metros. **(N-43° 10' 38"-W, 610.00 mts.)**. y linda con el Lote N°. 5.

SUPERFICIE : Siete hectáreas, ochocientos cincuenta y siete metros cuadrados con nueve mil ochocientos cuarenta centímetros cuadrados.
(Sup.: 7 has. 0857 m2. 9840 cm2.)

MINISTERIO DE HACIENDA Servicio Nacional de Catastro ARCHIVO CENTRAL

Walter R. Díaz Paiva
Funcionario
S.N.C.

Fraccion "B" resto de la Finca

AL NORTE: Rumbo nor-este cuarenta y siete grados, cuarenta y un minuto con nueve segundos, mide ciento trece metros con ochenta y cuatro centimetros. **(N-47° 41' 09" -E, 113.84 mts.)** y linda con la Fraccion "A" de este mismo fraccionamiento.

AL ESTE: Rumbo sur-este cuarenta y dos grados, cuarenta y cuatro minutos con quince segundos, mide quinientos metros con doce centímetros. **(S-42° 44' 15"-E, 500.12 mts.)** y linda con el Lote N°. 6 L.E.

AL SUR: Rumbo sur-oeste cuarenta y siete grados, cuarenta y dos minutos con treinta segundos, mide ciento diez metros. **(S-47° 42' 30" -W, 110.00 mts.)** y linda con la Ruta N°. XI.

AL OESTE: Rumbo nor-Oeste cuarenta y tres grados, diez minutos con treinta y ocho segundos, mide quinientos metros con veinte centímetros. **(N-43° 10' 38"-W, 500.20 mts.)**. y linda con el Lote N°. 5.

SUPERFICIE : Cinco hectáreas, seis mil cuatro metros cuadrados con cuatro mil novecientos treinta y dos centímetros cuadrados.
(Sup.: 5 has. 6004 m2. 4932 cm2.)

PUNTOS G.P.S.—WGS 84 21 J

	N: 7342133	N: 7342207
1		2
	E : 0498368	E:0498449

Expediente K-2018

SERVICIO NACIONAL DE CATASTRO
CONTROLADO POR
Noelia Garcete
Firma: ..... Aclaración: Funcionaria S.N.C.
Departamento/Área: Levantamiento
Fecha: 23 OCT 2019 Hora: 11:16
Expte. SNC Nº: 4 | 111091 | 2019

Lic. Filemón Melgarejo Zayas
Reg. Prof. M.O.P.C. N° 203

Filemón Melgarejo Zayas
Lic. GEOGRAFO
R.P. Nº 203

MUNICIPALIDAD DE SAN PEDRO Y CATASTRO

ES COPIA FIEL DEL ORIGINAL QUE TUVE A LA VISTA. CONSTE
Nancy Moreira de Bargottini
Notaria y Escribana Pública
Reg. 875
Gral. Díaz 426 c/ Boquerón - Tel/Fax: 644371
Liqui - Paraguay



PLANO DE FRACCIONAMIENTO

Propietario: Agustin Duarte

Profesional: Licenciado en Ciencias Geogaraficas Filemon Melgarejo Zayas Ptte. M.O.P.C. Nº. 203

Distrito de San Pedro (II Dpto.)
Finca Nº. **3697** - Padron Nº. **4214** de San Pedro del Ycuamandyyu
Lugar: Lote Nº. **6A L.W.** - Manzana **II**-Colonia Antequera

SUPERFICIE
Fraccion "B": 5 has. 6004 m2. 4932 cm2. resto de la Finca
Fraccion "A": 7 has.. 0857. m2. 9840.cm2. a ser transferido
up. Total: 12 has. 6862 m2. 4772 Cm2.

Puntos G.P.S.- WGS 84-U.T.M. 21 J

1	N: 7342133	E: 0498368
2	N: 7342207	E: 0498449

Term X-2018 - Esc.: 1/5000

ES COPIA FIEL DEL ORIGINAL QUE TUVE A LA VISTA. CONSTE
Nancy Marecos de Bogarin
Notaria y Escribano Público
Reg. 875
Gral. Díaz 426 c/ Boquerón - Tel/Fax: 644371
Luque - Paraguay

123.304/20

Lic. Filemón Melgarejo Zayas
Reg. Prof. M.O.P.C. N° 203

Filemón Melgarejo Zayas
Lic. GEOGRAFO
R.P. Nº 203

CORTE SUPREMA DE JUSTICIA

Circunscripción Judicial de San Pedro

Compromiso con la gente

60(sesenta)

CERTIFICADO DE ADJUDICACIÓNi

CERTIFICO: que por ***S.D. N°: 43*** de fecha 23 de mayo del año 2.017, dictada por S.S. el Sr. ***JUEZ DE PRIMERA INSTANCIA EN LO CIVIL, COMERCIAL Y LABORAL DEL PRIMER TURNO, DE LA CIRCUNSCRIPCION JUDICIAL DE SAN PEDRO, ABOG. GUILLERMO LEZCANO FLORENCIANI,*** por ante mí la secretaria autorizante Abogada ***FELICIA ULDERA CAÑETE***, en los autos sucesorios de ***"AGUSTIN DUARTE GAUTO S/ SUCESION"***, se ha resuelto declarar herederos del causante sus hijos ***ANGELA DUARTE LEZCANO, PETRONA DUARTE LEZCANO, PELAGIA DUARTE LEZCANO, VIRGINIA DUARTE LEZCANO, SIXTO CASTOR DUARTE LEZCANO, ROMAN DUARTE LEZCANO e ISIDORA DUARTE ARCE***, en tal carácter con derecho a los bienes relictos y sin perjuicio de terceros. Posteriormente por S.D. N° 99 de fecha 27 de setiembre del año 2.019, dictada por S.S. el Sr. ***JUEZ DE PRIMERA INSTANCIA EN LO CIVIL, COMERCIAL Y LABORAL DEL PRIMER TURNO, DE LA CIRCUNSCRIPCION JUDICIAL DE SAN PEDRO, ABOG. GUILLERMO LEZCANO FLORENCIANI***, se ha resuelto ampliar la *S.D. N° 43 de fecha 23 de mayo del año 2.017*, en sentido de declarar herederos a su hijo ***ELADIO DUARTE LEZCANO*** y a su nieto ***BENITO JOEL SANABRIA DUARTE*** por derecho de representación de su madre premuerta la Sra. ***FELICIANA DUARTE DE SANABRIA (+)*** .-

Que por ***A.I. N° 189*** de fecha 04 de diciembre del año 2.020, se ha resuelto *ADJUDICAR*, en condominio a los Sres. ***VIRGINIA DUARTE VDA. DE MENA, SIXTO CASTOR DUARTE LEZCANO, PELAGIA DUARTE VDA. DE MENDOZA, ROMAN DUARTE LEZCANO y PETRONA DUARTE DE MENDOZA***, en exclusividad sobre el bien inmueble individualizado como *Fracción "A" de la Finca N° 3.697, Padrón N° 6.665, originario del Padrón N° 4.214* de San Pedro de Ycuamandyyu, cuyas dimensiones y linderos son las siguientes: **AL NORTE:** *Rumbo nor-este cuarenta y siete grados, cuarenta y dos minutos, mide ciento dieciocho metros con cincuenta centímetros (N-17° 42' – E, 118.50 mts.) y linda con el Lote N° 30.* ***AL ESTE:*** *Rumbo sur-este cuarenta y dos grados, cuarenta y cuatro minutos con quince segundos, mide seiscientos diez metros. (S-42° 44' 15"-E, 610.00 mts.) y linda con el Lote N° 61 E.* ***AL SUR:*** *Rumbo sur- oeste cuarenta y siete grados, cuarenta y un minutos con nueve segundos, mide ciento trece metros con ochenta y cuatro centímetros. (S-47° 41' 09" –W, 113.84 mts.) y linda con la Fracción "B" de este mismo fraccionamiento.* ***AL OESTE:*** *Rumbo nor-oeste cuarenta y tres grados, diez minutos con treinta y ocho segundos, mide seiscientos diez metros. (N-43° 10' 38"-w, 610.00 mts.) y linda con el Lote N° 5. Con una* ***SUPERFICIE*** *de:* ***SIETE HECTÁREAS, OCHOCIENTOS CINCUENTA Y SIETE METROS CUADRADOS CON NUEVE MIL OCHOCIENTOS CUARENTA CENTÍMETROS CUADRADOS. (Sup.: 7 Has. 0857 m2. 9840 cm2.),*** *según informe pericial obrante a fs. 152/153 de autos.-*

Que, la presente sucesión ha abonado la Tasa Judicial, conforme al comprobante de pago ***N° 28975378T*** de fecha 17 de agosto del año 2.020, expedido por la Oficina Fiscalizadora de Tasas Judiciales y que se halla agregada a estos autos sucesorios.-

Para conocer la validez del documento, verifique aquí.

Los adjudicatarios son ***VIRGINIA DUARTE VDA. DE MENA****, paraguaya, viudo, mayor de edad, con* ***C.I. Nº 1.074.902,*** *domiciliada en la ciudad de San Antonio – Dpto. Central,* ***SIXTO CASTOR DUARTE LEZCANO****, paraguaya, soltero, mayor de edad, con* ***C.I. Nº 956.055,*** *domiciliado en el Barrio San Isidro de Santa Rosa del Aguaray – Dpto de San Pedro,* ***PELAGIA DUARTE VDA. DE MENDOZA****, paraguaya, viudo, mayor de edad, con* ***C.I. Nº 2.584.105,*** *domiciliada en el Barrio San Rafael de la ciudad de San Pedro de Ycuamandyyu – Dpto. de San Pedro,* ***ROMAN DUARTE LEZCANO****, paraguaya, casado, mayor de edad, con* ***C.I. Nº 723.940,*** *domiciliado en el Barrio Santa Rosa de Villa de Mercedes – Dpto. de San Pedro y* ***PETRONA DUARTE DE MENDOZA****, paraguaya, casado, mayor de edad, con* ***C.I. Nº 2.047.545,*** *domiciliada en el Barrio San Rafael de la ciudad de San Pedro de Ycuamandyyu – Dpto. de San Pedro.-*

EN FE DE ELLO, a pedido de parte interesada y por mandato judicial, expido el presente certificado en San Pedro de Ycuamandyyu, Capital del Segundo Departamento de la República del Paraguay. **CONSTE.** SAN PEDRO DE YCUAMANDYYU, 1 de Junio de 2021 .-

Para conocer la validez del documento, verifique aquí.

Firmado digitalmente por: LUISA HAUDENSHILD ESPINOZA (ACTUARIO/A)