PROYECTO DE EMPEDRADO

N

PLANTA DE LOCALIZACIÓN

Coordenadas:
-25.370867519, -57.3830797947 (MBOCAYA POTY)

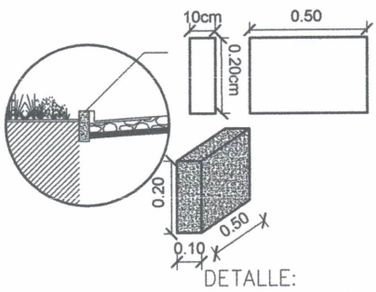

DETALLE:
CORDÓN BAJO

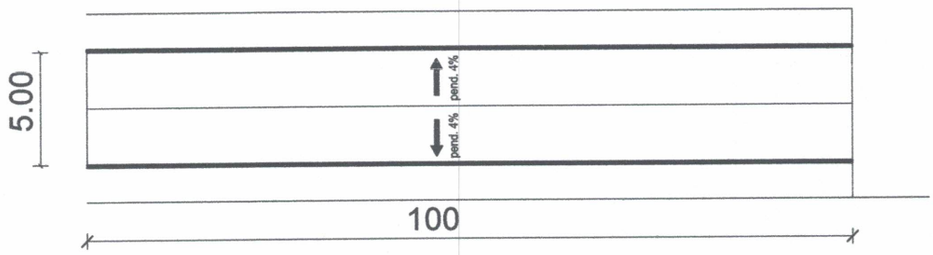

PLANTA DE LA CALLE

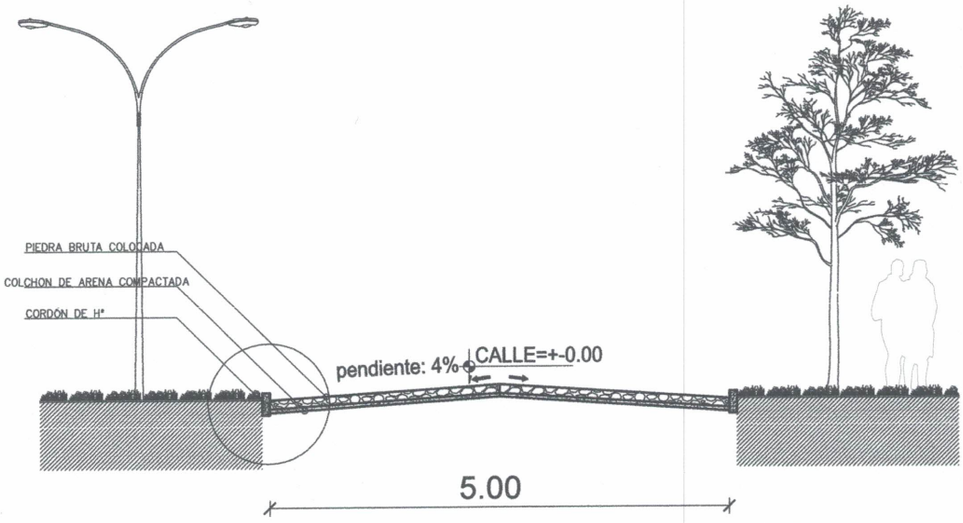

CORTE DE LA CALLE

PROYECTO DE EMPEDRADO

CALLE: MBOCAYATY POTY - LAS MERCEDES

RESPONSABLE: MUNICIPALIDAD DE ITAUGUA

MUNICIPALIDAD DE ITAUGUA · DEPARTAMENTO DE OBRAS ·

Arq. Flora L. Piris
Reg. Prof. N° 253
Directora de Obras

LUGAR: LAS MERCEDES

DISTRITO: Itauguá
LONGITUD DEL TRAMO: 100m
ANCHO DE LA CALZADA: 5.00m
CORDÓN: 50 X 20 X 10 Cm
SUPERF. TOTAL: 500m^2

PROYECTO DE EMPEDRADO

N

PLANTA DE LOCALIZACIÓN

Coordenadas:
-25.4228974667, -57.3959470927 (18 DE ENERO)

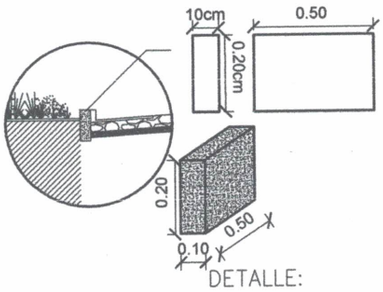

DETALLE:
CORDÓN BAJO

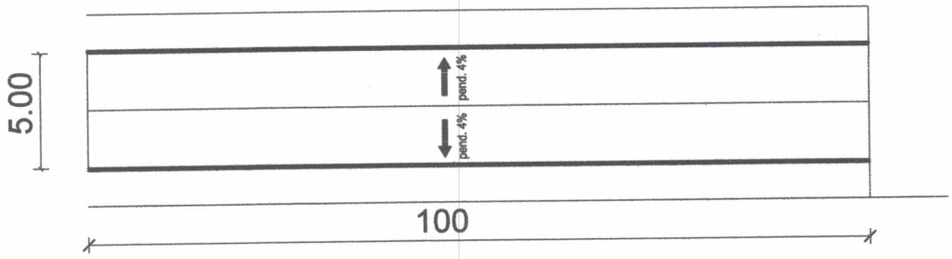

PLANTA DE LA CALLE

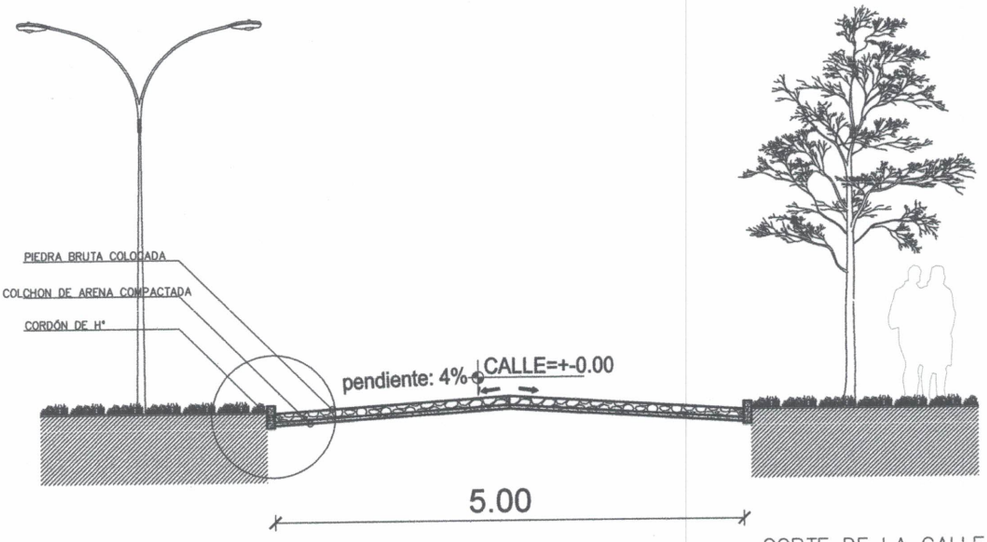

CORTE DE LA CALLE

PROYECTO DE EMPEDRADO

CALLE: COMISION 18 DE ENERO- CAÑADA

RESPONSABLE: MUNICIPALIDAD DE ITAUGUA

MUNICIPALIDAD DE ITAUGUA · DEPARTAMENTO DE OBRAS ·

Arq. Flora L. Piris
Reg. Prof. N° 253
Directora de Obras

LUGAR: CAÑADA

DISTRITO: Itauguá
LONGITUD DEL TRAMO: 100m
ANCHO DE LA CALZADA: 5.00m
CORDÓN: 50 X 20 X 10 Cm
SUPERF. TOTAL: 500m^2

PROYECTO DE EMPEDRADO

N

PLANTA DE LOCALIZACIÓN

Coordenadas:
-25.4005232281, -57.3518153031 (CORONEL DELGADO)

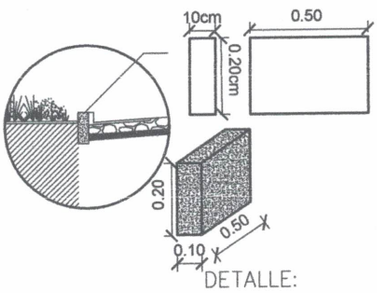

DETALLE:
CORDÓN BAJO

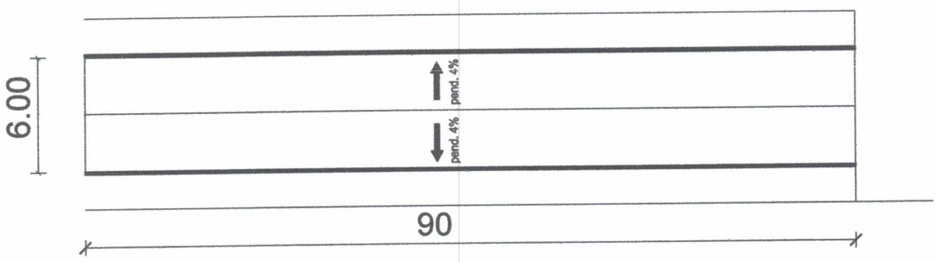

PLANTA DE LA CALLE

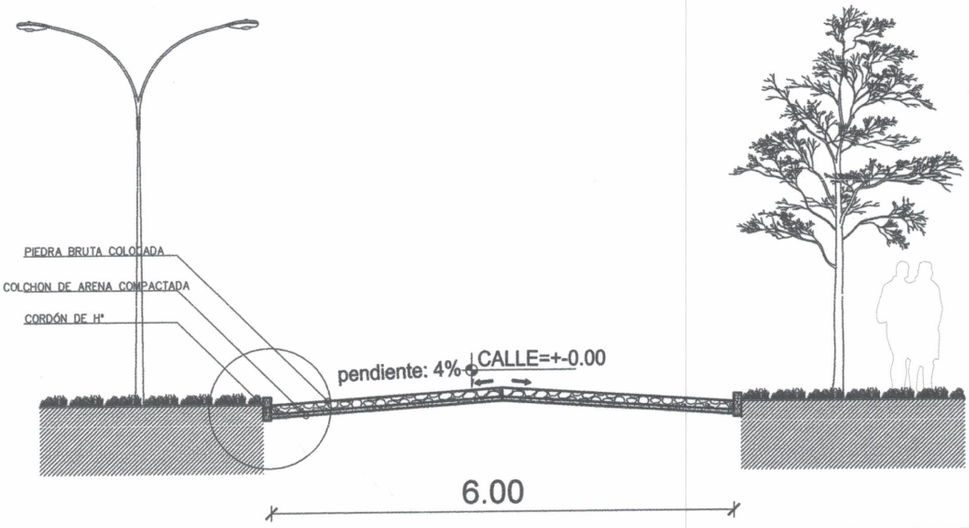

CORTE DE LA CALLE

PROYECTO DE EMPEDRADO

CALLE: CALLE CORONEL DELGADO- 6 DE ENERO

RESPONSABLE: MUNICIPALIDAD DE ITAUGUA

MUNICIPALIDAD DE ITAUGUA · DEPARTAMENTO DE OBRAS

Arq. Flora L. Piris
Reg. Prof. N° 253
Directora de Obras

LUGAR: 6 DE ENERO

DISTRITO: Itauguá
LONGITUD DEL TRAMO: 90m
ANCHO DE LA CALZADA: 6.00m
CORDÓN: 50 X 20 X 10 Cm
SUPERF. TOTAL: 540m^2

PROYECTO DE EMPEDRADO

N

PLANTA DE LOCALIZACIÓN

Coordenadas:
-25.3864435292, -57.3448090686 (ERICO)

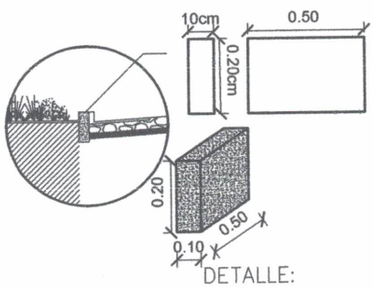

DETALLE:
CORDÓN BAJO

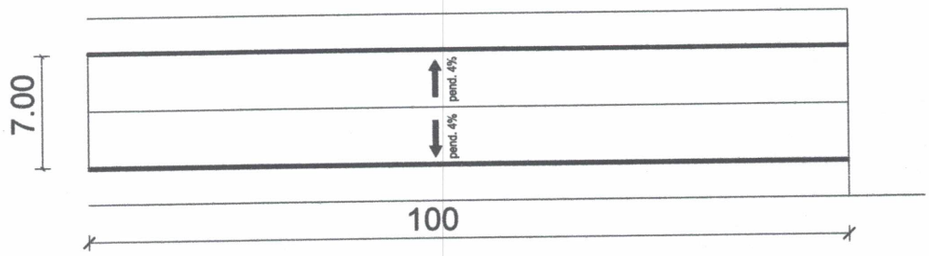

PLANTA DE LA CALLE

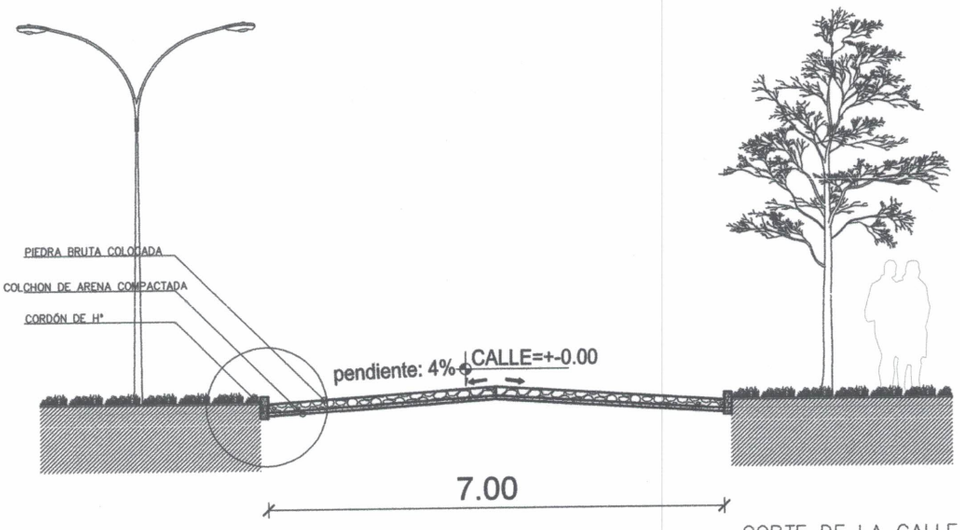

CORTE DE LA CALLE

PROYECTO DE EMPEDRADO

CALLE: CALLE VIRGEN DEL ROSARIO - ARSENIO ERICO

RESPONSABLE: MUNICIPALIDAD DE ITAUGUA

MUNICIPALIDAD DE ITAUGUA · DEPARTAMENTO DE OBRAS

Arq. Flavia L. Piris
Reg. Prof. N° 253
Directora de Obras

LUGAR:ARSENIO ERICO

DISTRITO: Itauguá
LONGITUD DEL TRAMO:100m
ANCHO DE LA CALZADA:7.00m
CORDÓN: 50 X 20 X 10 Cm
SUPERF. TOTAL:700m^2

PROYECTO DE EMPEDRADO

N

PLANTA DE LOCALIZACIÓN

Coordenadas:
-25.401626537, -57.3454606027 (CALLE MBURUCUYA)

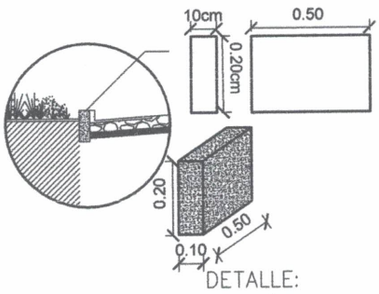

DETALLE:
CORDÓN BAJO

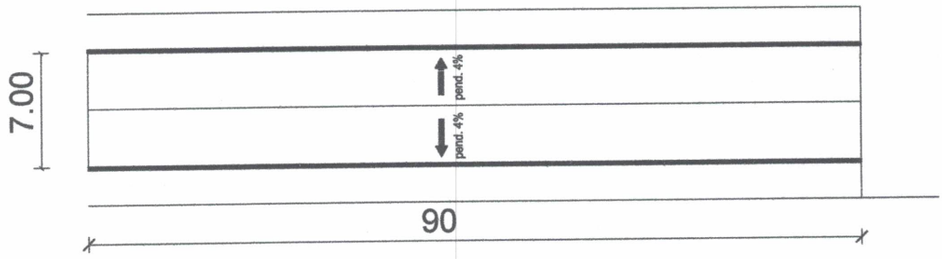

PLANTA DE LA CALLE

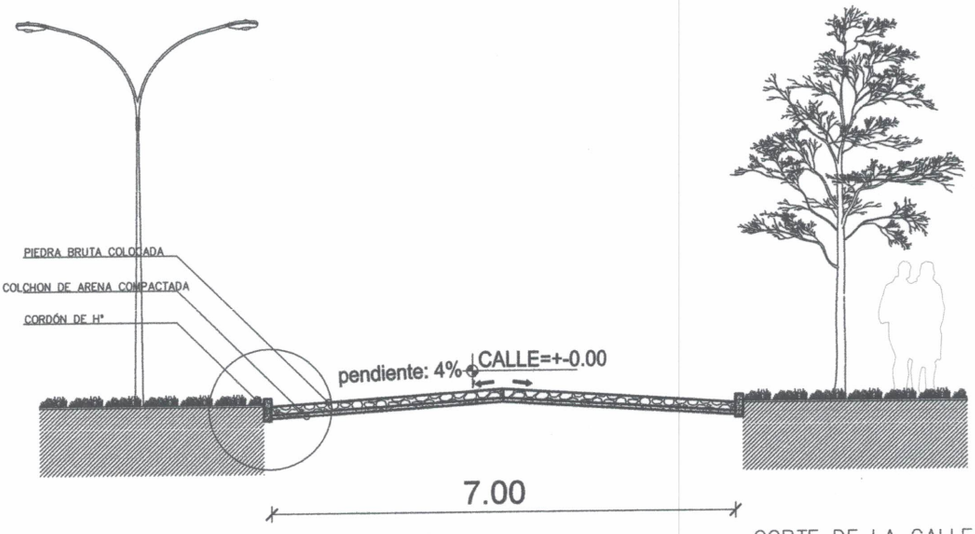

CORTE DE LA CALLE

PROYECTO DE EMPEDRADO

CALLE: CALLE MBURUCUYA- BARRIO NIÑO JESUS

RESPONSABLE: MUNICIPALIDAD DE ITAUGUA

MUNICIPALIDAD DE ITAUGUÁ · DEPARTAMENTO DE OBRAS ·

Arq. Flora L. Piris
Reg. Prof. N° 253
Directora de Obras

LUGAR: BARRIO NIÑO JESUS

DISTRITO: Itauguá
LONGITUD DEL TRAMO: 90m
ANCHO DE LA CALZADA: 7.00m
CORDÓN: 50 X 20 X 10 Cm
SUPERF. TOTAL: 630m^2

PROYECTO DE EMPEDRADO

N

PLANTA DE LOCALIZACIÓN

Coordenadas:
-25.3664697, -57.3900387 (VILLA REGINA)

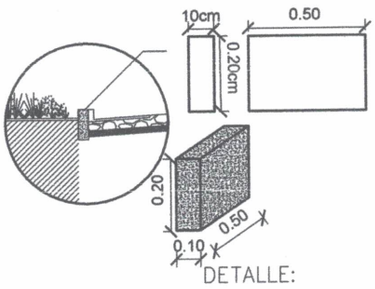

DETALLE:
CORDÓN BAJO

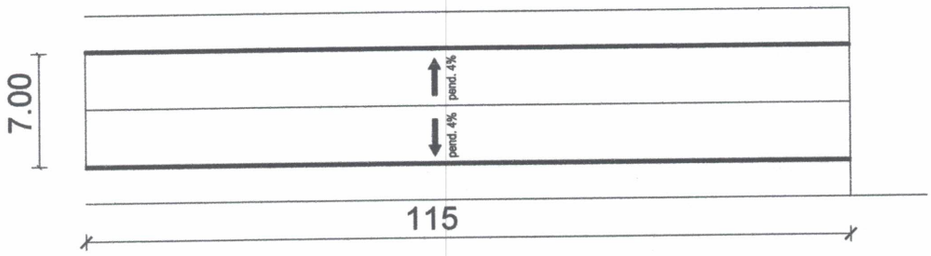

PLANTA DE LA CALLE

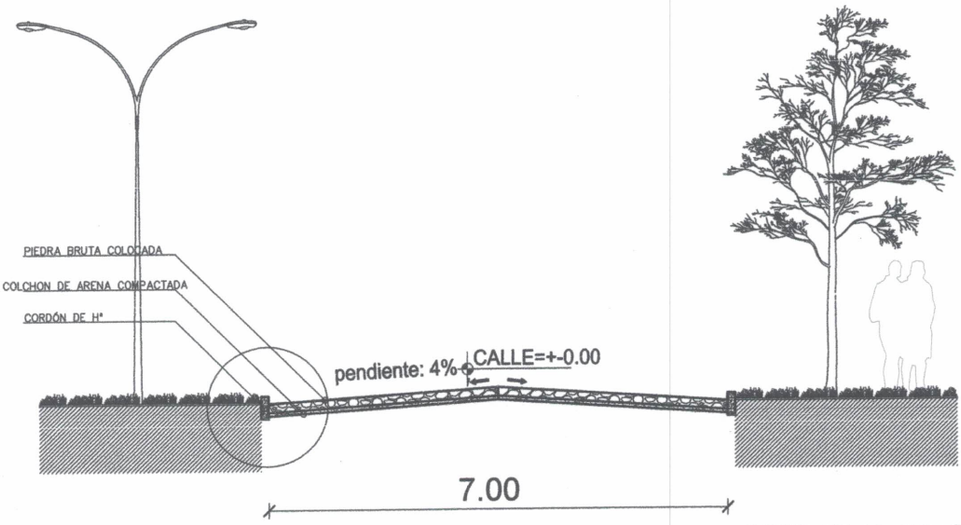

CORTE DE LA CALLE

PROYECTO DE EMPEDRADO

CALLE: SANTA LIBRADA VILLA REGINA

RESPONSABLE: MUNICIPALIDAD DE ITAUGUA

MUNICIPALIDAD DE ITAUGUA · DEPARTAMENTO DE OBRAS

Arq. Elena L. Piris
Reg. Prof. N° 253
Directora de Obras

LUGAR: SANTA LIBRADA

DISTRITO: Itauguá
LONGITUD DEL TRAMO: 115m
ANCHO DE LA CALZADA: 7.00m
CORDÓN: 50 X 20 X 10 Cm
SUPERF. TOTAL: 805m^2