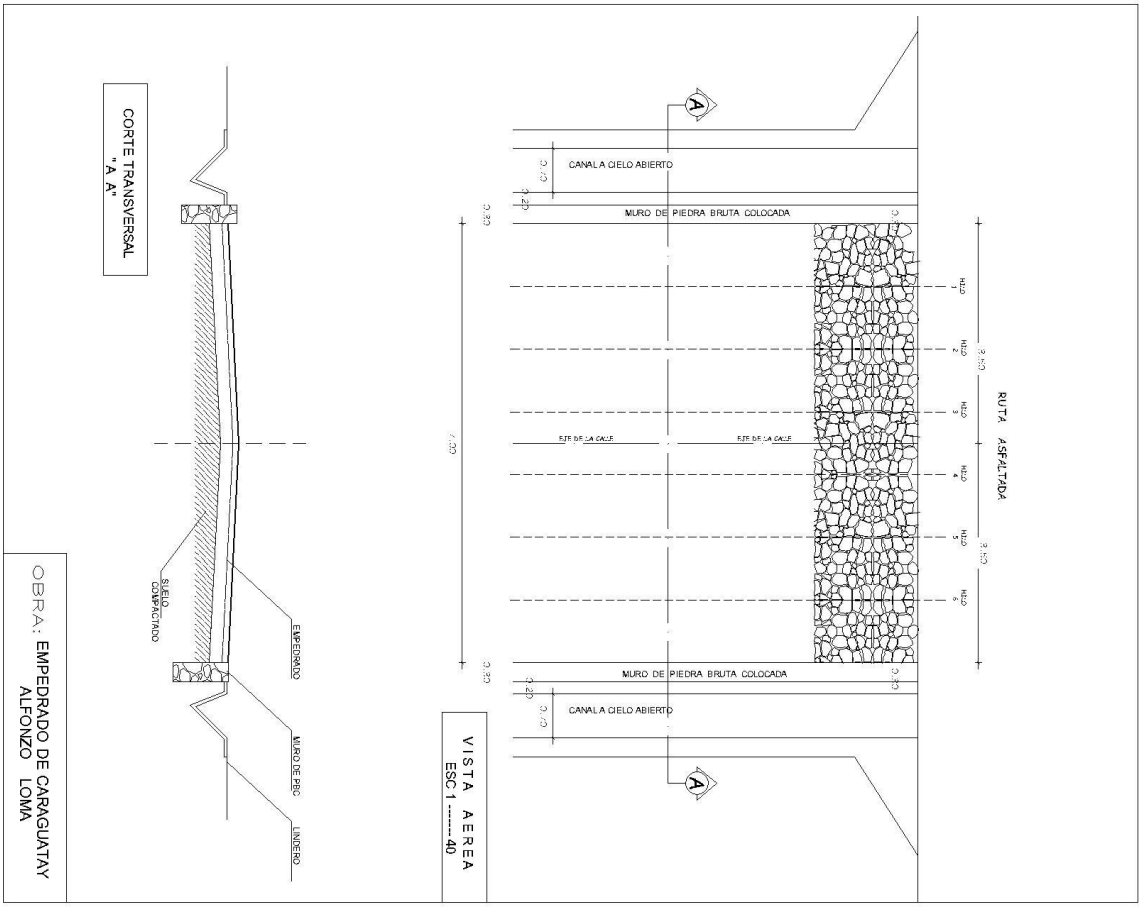
OBRA: EMPEDRADO DE CARAGUATAY
ALFONZO LOMA
CORTE TRANSVERSAL
"A A"
SUELO COMPACTADO
EMPEDRADO
MURO DE PBC
LINDERO
VISTA AEREA
ESC 1 ------ 40
CANAL A CIELO ABIERTO
MURO DE PIEDRA BRUTA COLOCADA
EJE DE LA CALLE
EJE DE LA CALLE
RUTA ASFALTADA
MURO DE PIEDRA BRUTA COLOCADA
CANAL A CIELO ABIERTO

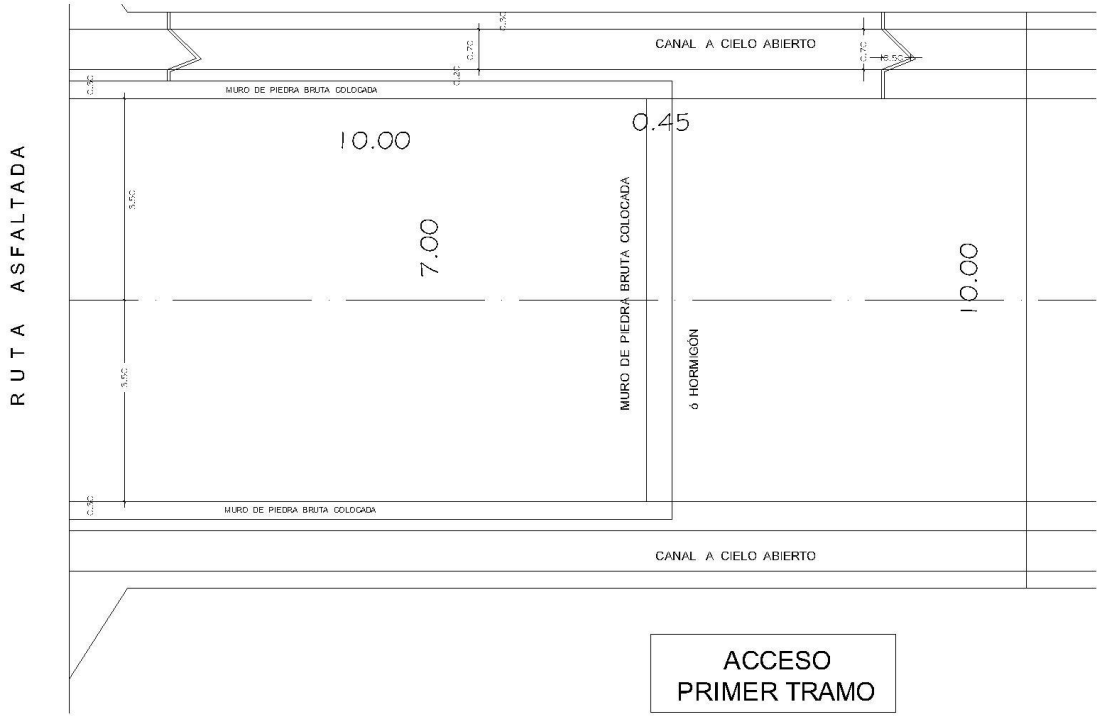
RUTA ASFALTADA
CANAL A CIELO ABIERTO
MURO DE PIEDRA BRUTA COLOCADA
10.00
0.45
7.00
MURO DE PIEDRA BRUTA COLOCADA
ó HORMIGÓN
10.01
MURO DE PIEDRA BRUTA COLOCADA
CANAL A CIELO ABIERTO
ACCESO
PRIMER TRAMO

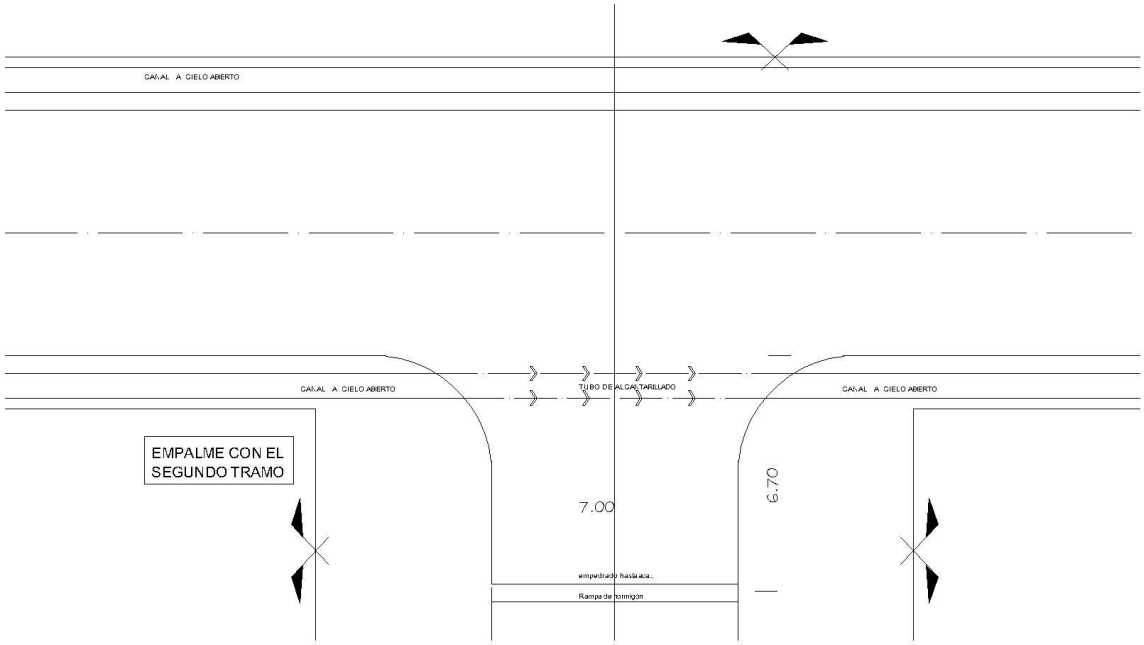
CANAL A CIELO ABIERTO
CANAL A CIELO ABIERTO
TUBO DE ALCANTARILLADO
CANAL A CIELO ABIERTO
EMPALME CON EL SEGUNDO TRAMO
7.00
6.70
empedrado hasta acu...
Rampa de hormigón

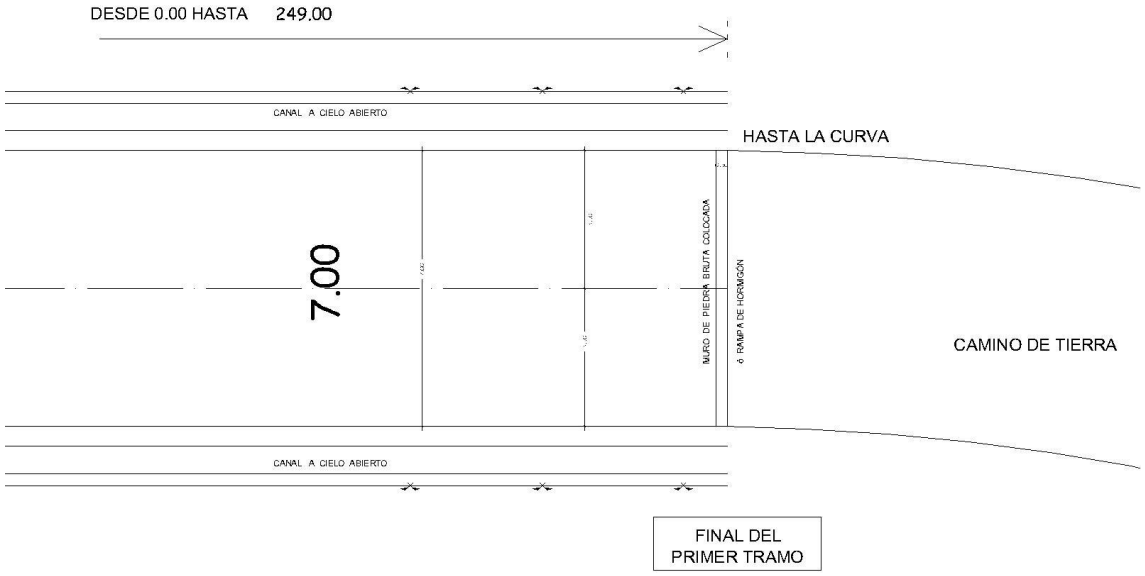
DESDE 0.00 HASTA 249.00
CANAL A CIELO ABIERTO
HASTA LA CURVA
7.00
MURO DE PIEDRA BRUTA COLOCADA
Ó RAMPA DE HORMIGON
CAMINO DE TIERRA
CANAL A CIELO ABIERTO
FINAL DEL
PRIMER TRAMO

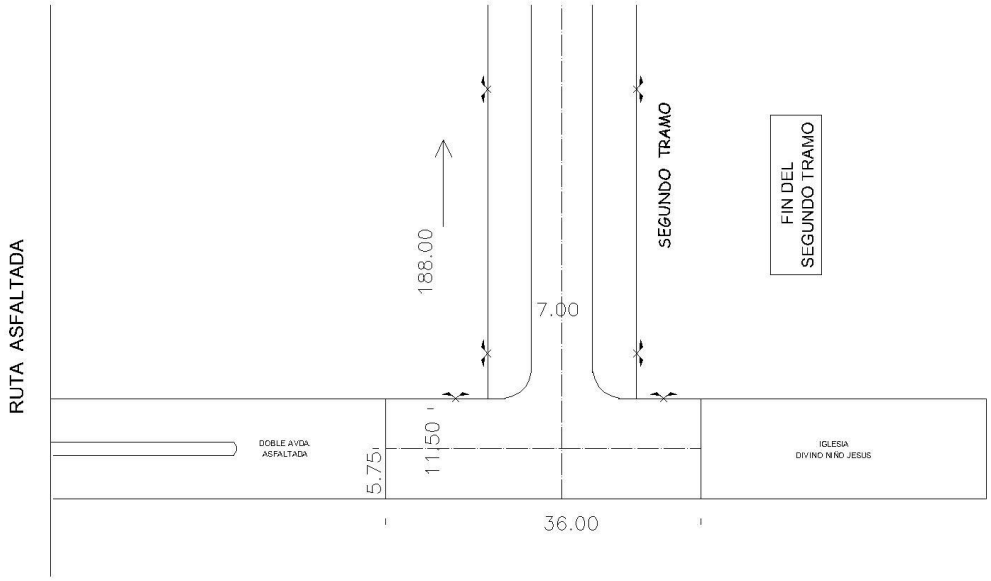
RUTA ASFALTADA
188.00
7.00
SEGUNDO TRAMO
FIN DEL
SEGUNDO TRAMO
DOBLE AVDA.
ASFALTADA
5.75
11.50
IGLESIA
DIVINO NIÑO JESUS
36.00

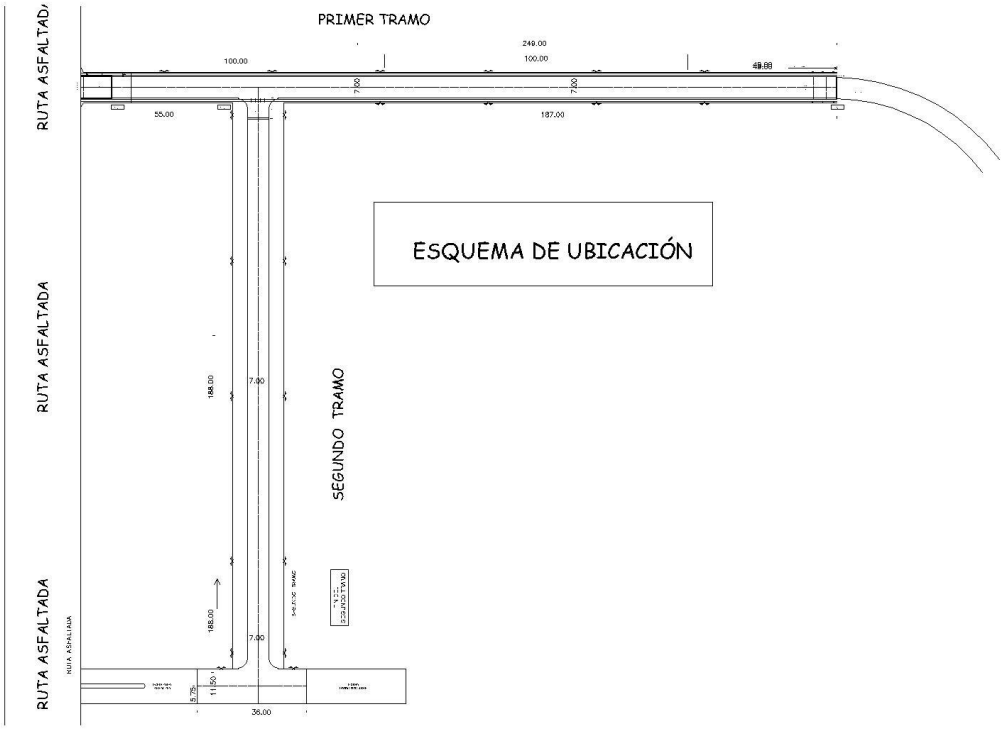
PRIMER TRAMO
RUTA ASFALTADA
RUTA ASFALTADA
RUTA ASFALTADA
SEGUNDO TRAMO
ESQUEMA DE UBICACIÓN
249.00
100.00
100.00
7.00
7.00
55.00
187.00
188.00
7.00
188.00
7.00
5.75
11.50
36.00

Mapa
Satélite
Híbrido
Ruta Alfonso
Alfonso Loma
Plaza Alfonso Loma
Ruta Caraguatay - Arroyos y Esteros