PROYECTO DE EMPEDRADO

N

Coordenadas

A: 25°23'58.68"S 57°22'0.37"O

B: 25°24'5.28"S 57°21'59.40"O

PLANTA DE LOCALIZACIÓN

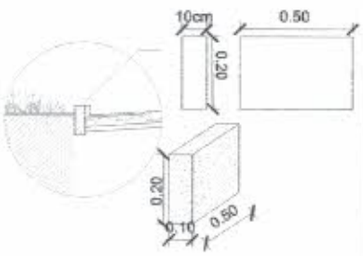

DETALLE CORDÓN

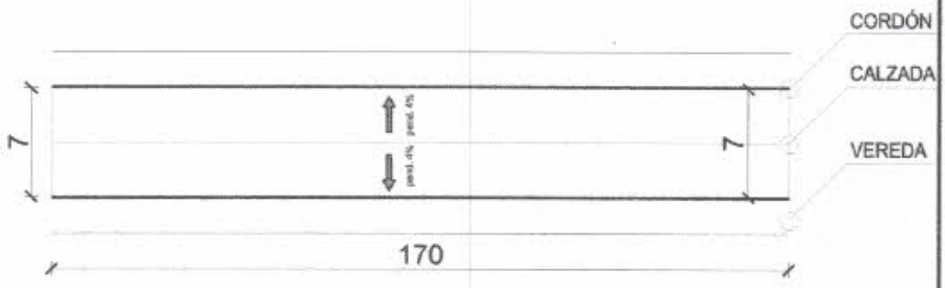

PLANTA DE LA CALLE

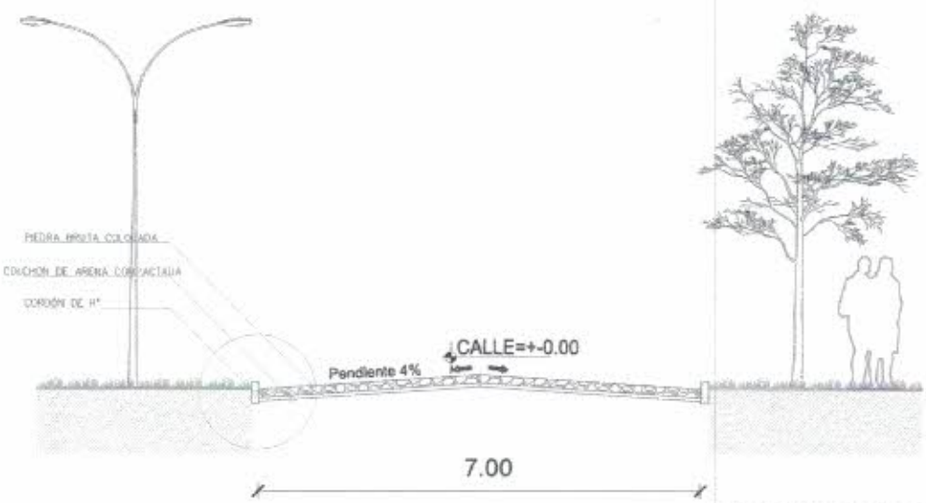

CORTE DE LA CALLE

PROYECTO DE EMPEDRADO

CALLE: Comisión Divino Niño Jesús, Conavi III

PROFESIONAL: Dirección de Obras, Servicios y Obras

MUNICIPALIDAD DE ITAUGUÁ
Arq. María Jazmín Olmedo
Reg. M.O.P.C. N° 3715 - Directora de Obras

LUGAR: Mbokajaty Sur
DISTRITO: Itauguá
LONGITUD DEL TRAMO: 170 mts.
ANCHO DE LA CALZADA: 7 MTS
CORDÓN: 340 mts. (50 x 20 x 10 cm)

SUPERF. TOTAL:1190 m2

PROYECTO DE EMPEDRADO

N

Coordenadas

A: 25°25'15.44"S 57°21'38.89"O

B: 25°25'15.44"S 57°21'38.89"O

PLANTA DE LOCALIZACIÓN

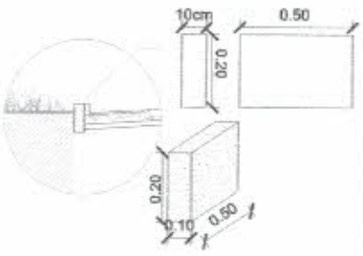

DETALLE CORDÓN

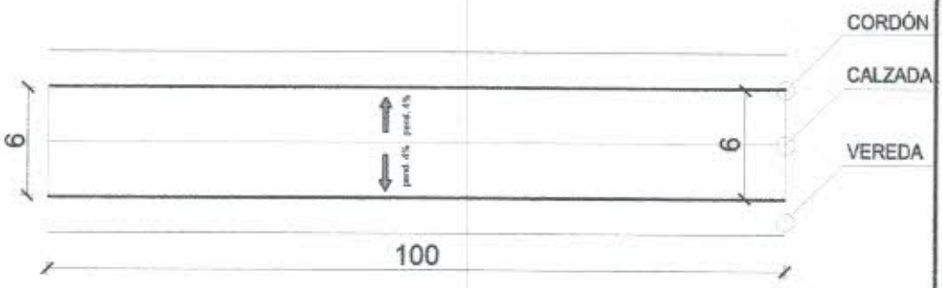

PLANTA DE LA CALLE

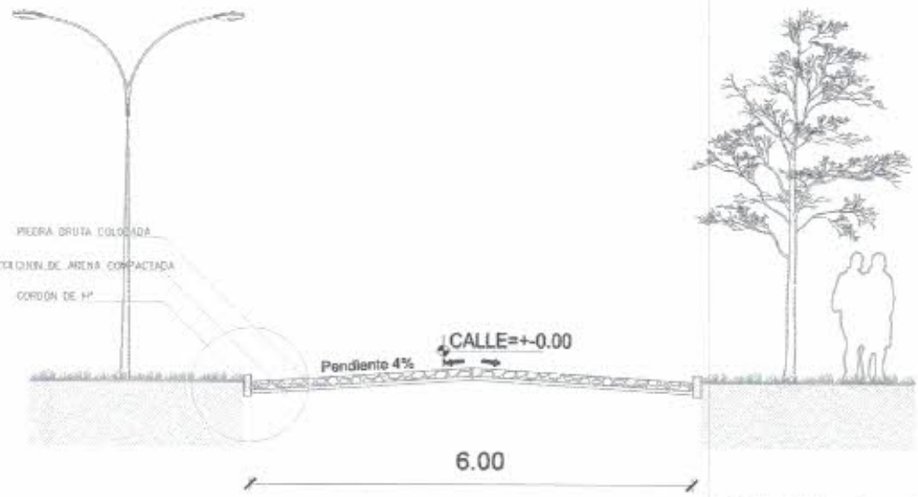

CORTE DE LA CALLE

PROYECTO DE EMPEDRADO

CALLE: B° Costa Dulce, calle s/n

PROFESIONAL: Dpto. de Obras

MUNICIPALIDAD DE ITAUGUÁ
Arq. María Jazmín Olmedo
Reg. M.O.P.C. N° 3715 - Directora de Obras

LUGAR: Itauguá Guazú
DISTRITO: Itauguá
LONGITUD DEL TRAMO: 100 mts.
ANCHO DE LA CALZADA: 6 MTS
CORDÓN: 600 mts. (50 x 20 x 10 cm)

SUPERF. TOTAL: 600 m2

PROYECTO DE EMPEDRADO

N

Coordenadas

A: 25°25'54.97"S 57°21'31.66"O

B: 25°25'54.12"S 57°21'28.21"O

PLANTA DE LOCALIZACIÓN

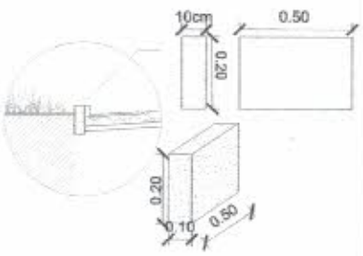

DETALLE CORDÓN

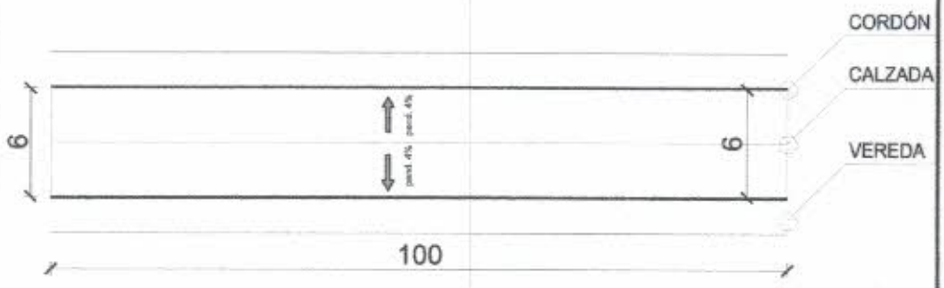

PLANTA DE LA CALLE

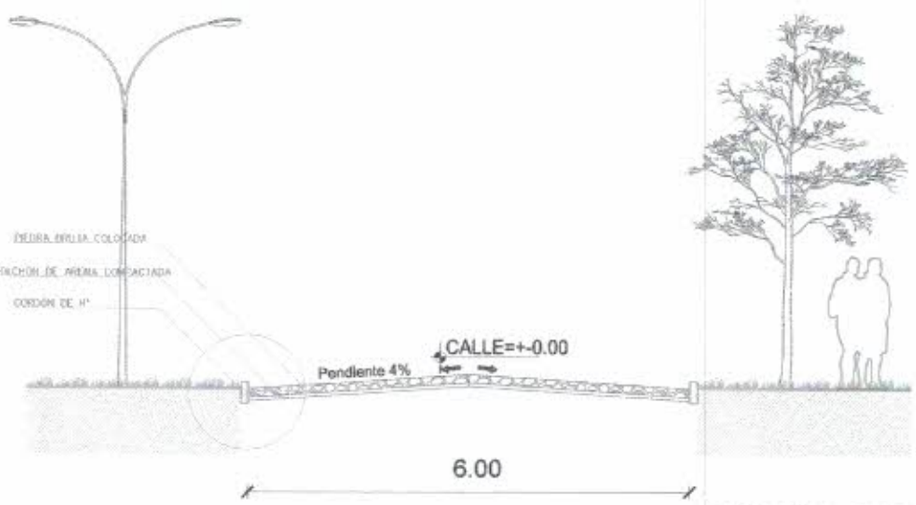

CORTE DE LA CALLE

PROYECTO DE EMPEDRADO

CALLE: B° Costa Dulce, calle s/n, zona Club 13 de Junio

PROFESIONAL: Dpto. de Obras

MUNICIPALIDAD DE ITAUGUÁ
Arq. María Jazmín Olmedo
Reg. M.O.P.C. N° 3715 - Directora de Obras

LUGAR: Itauguá Guazú
DISTRITO: Itauguá
LONGITUD DEL TRAMO: 100 mts.
ANCHO DE LA CALZADA: 6 MTS
CORDÓN: 600 mts. (50 x 20 x 10 cm)

SUPERF. TOTAL: 600 m2