PROYECTO DE EMPEDRADO

N



PLANTA DE LOCALIZACIÓN

Coordenadas:
-25.4160329849, -57.3375374889

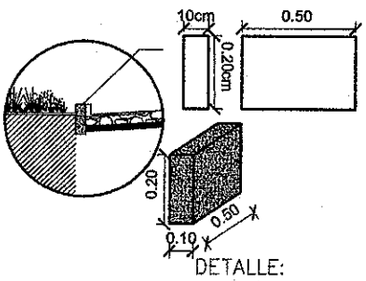

DETALLE:
CORDÓN BAJO

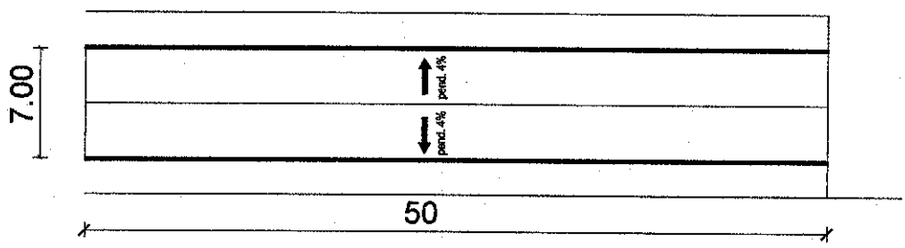

PLANTA DE LA CALLE

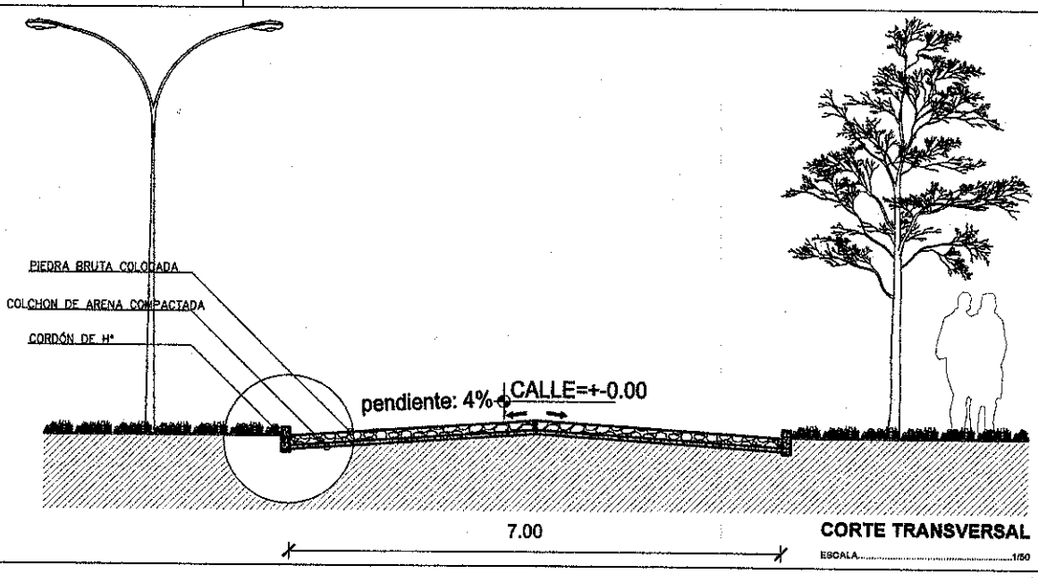

PROYECTO DE EMPEDRADO

CALLE: Itauguá poty 1 - Potrero.

RESPONSABLE: MUNICIPALIDAD DE ITAUGUA

MUNICIPALIDAD DE ITAUGUA · DEPARTAMENTO DE OBRAS ·

Ing. Adrian Almada
Reg. prof. N 414
Fiscal de Obras

LUGAR: Potrero.

DISTRITO: Itauguá
LONGITUD DEL TRAMO: 50m
ANCHO DE LA CALZADA: 7.00m
CORDÓN: 50 X 20 X 10 Cm
SUPERF. TOTAL: 350m^2

PROYECTO DE EMPEDRADO

N



PLANTA DE LOCALIZACIÓN

Coordenadas:
-25.3780444111, -57.3757493435

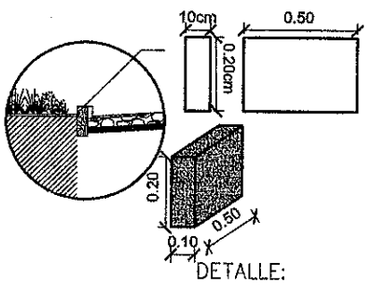

DETALLE:
CORDÓN BAJO

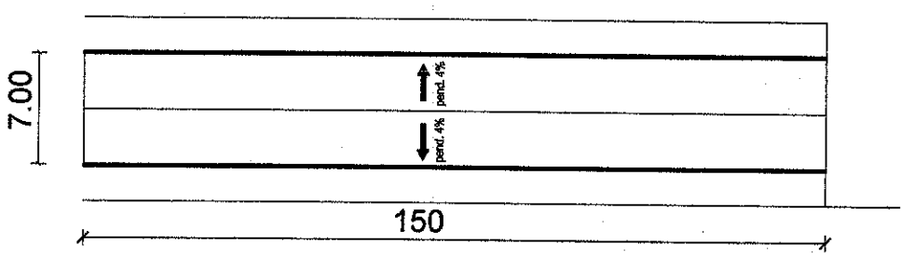

PLANTA DE LA CALLE

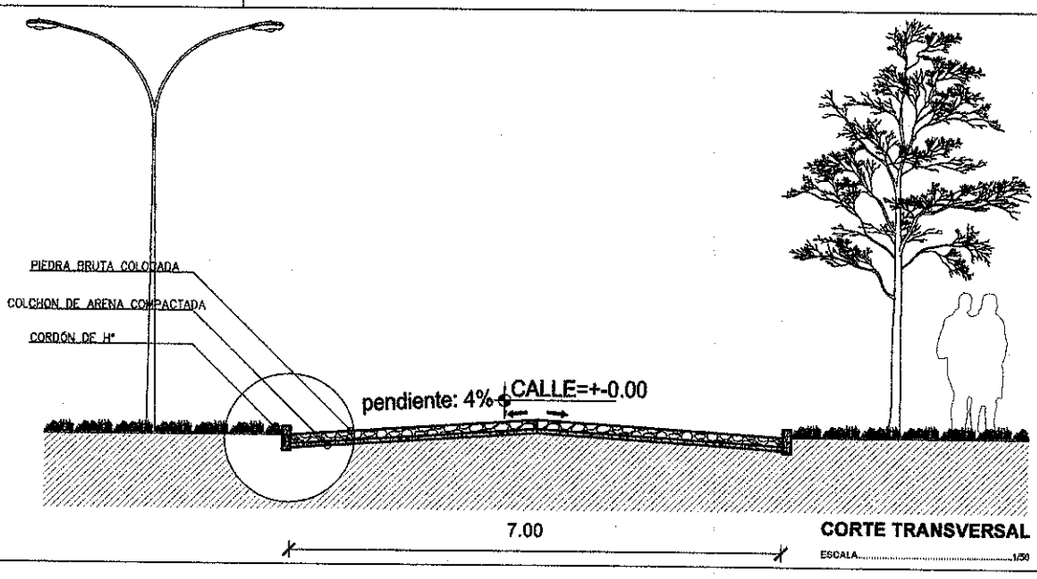

CORTE TRANSVERSAL
ESCALA.....1/50

PROYECTO DE EMPEDRADO

CALLE: Comisión San Blas - Mbocayaty Norte

RESPONSABLE: MUNICIPALIDAD DE ITAUGUA

MUNICIPALIDAD DE ITAUGUA • DEPARTAMENTO DE OBRAS •

Ing. Adrian Almada
Reg. prof. N°414
Fiscal de Obras

LUGAR: Mbocayaty Norte

DISTRITO: Itauguá
LONGITUD DEL TRAMO: 150m
ANCHO DE LA CALZADA: 7.00m
CORDÓN: 50 X 20 X 10 Cm
SUPERF. TOTAL: 1.050m^2

PROYECTO DE EMPEDRADO

N



PLANTA DE LOCALIZACIÓN

Coordenadas:
-25.3823294175, -57.3949463787

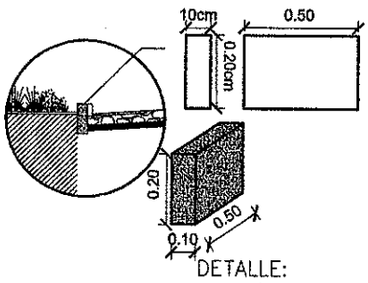

DETALLE:
CORDÓN BAJO

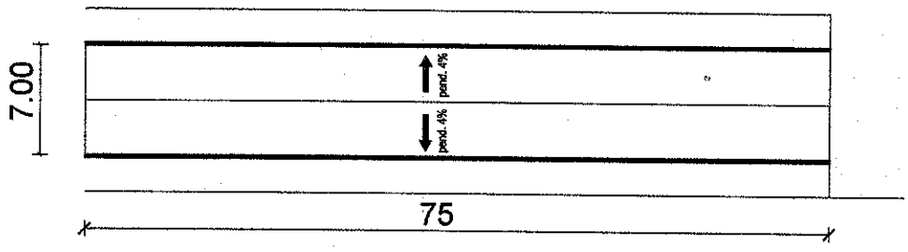

PLANTA DE LA CALLE

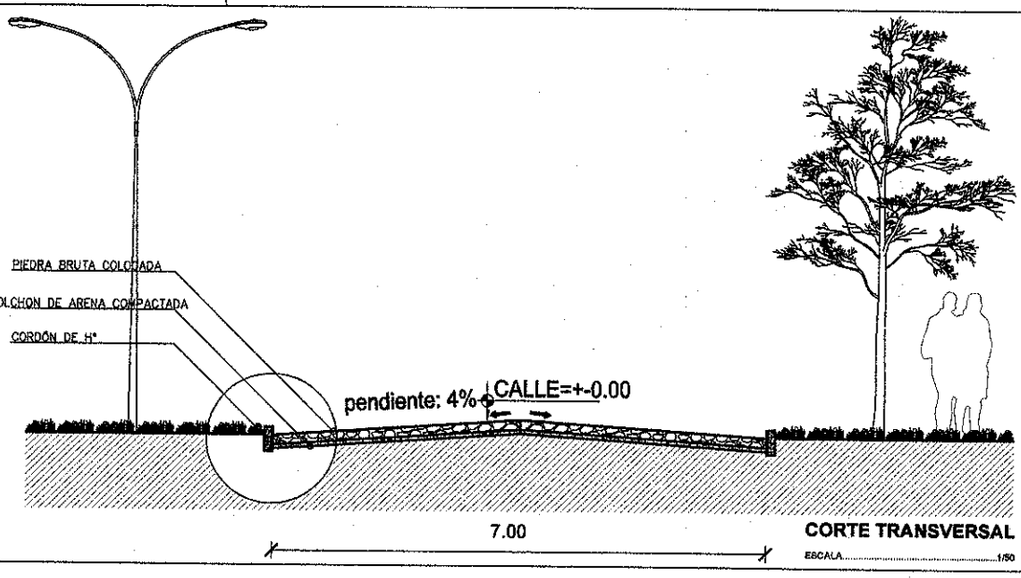

CORTE TRANSVERSAL
ESCALA.....1/50

PROYECTO DE EMPEDRADO

CALLE: Calle costado del Colegio San Antonio

RESPONSABLE: MUNICIPALIDAD DE ITAUGUA

MUNICIPALIDAD DE ITAUGUÁ • DEPARTAMENTO DE OBRAS •

Ing. Adrian Almada
Reg. prof. N°414
Fiscal de Obras

LUGAR:Mboiy

DISTRITO: Itauguá
LONGITUD DEL TRAMO:75m
ANCHO DE LA CALZADA:7.00m
CORDÓN: 50 X 20 X 10 Cm
SUPERF. TOTAL:525m^2

PROYECTO DE EMPEDRADO

PLANTA DE LOCALIZACIÓN

Coordenadas:
-25.4097583641, -57.3628917661

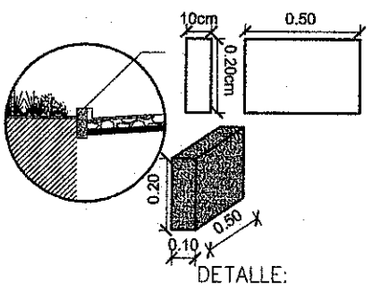

DETALLE:
CORDÓN BAJO

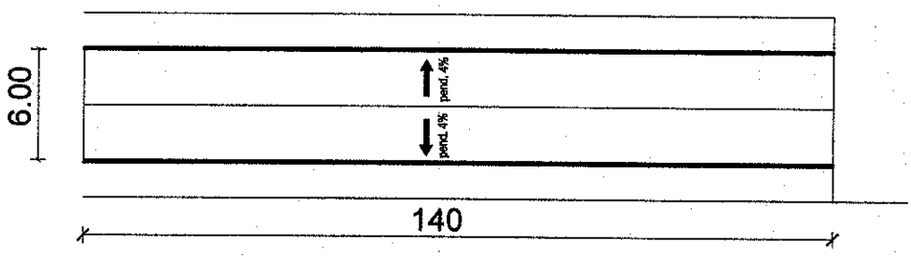

PLANTA DE LA CALLE

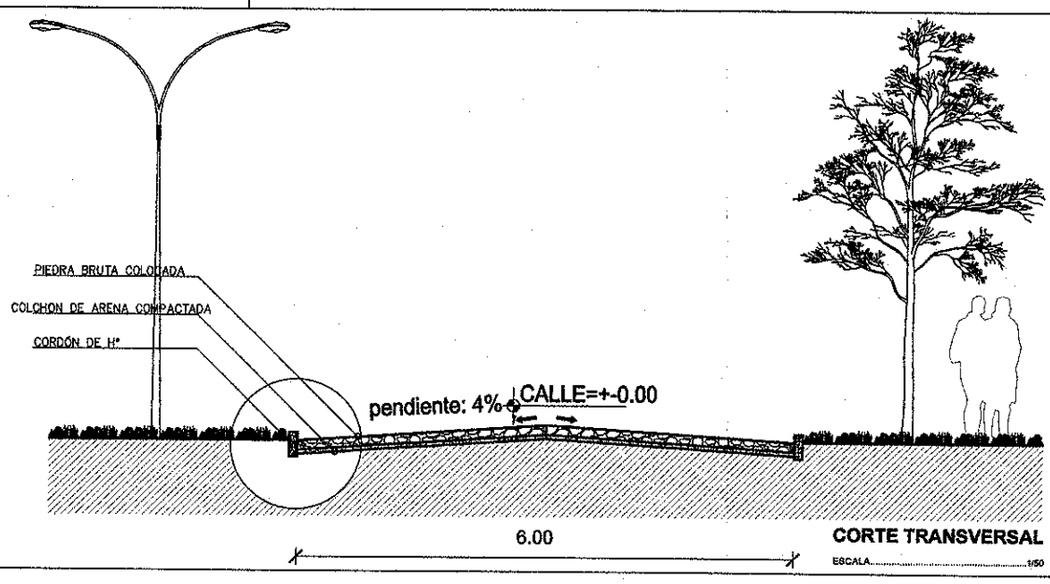

CORTE TRANSVERSAL

PROYECTO DE EMPEDRADO

CALLE: Camino Vecinal Hugua Poti

RESPONSABLE: MUNICIPALIDAD DE ITAUGUA

MUNICIPALIDAD DE ITAUGUA · DEPARTAMENTO DE OBRAS

Ing. Adrian Almada
Reg. prof. N°414
Fiscal de Obras

LUGAR: Hugua Poti

DISTRITO: Itauguá
LONGITUD DEL TRAMO: 140m
ANCHO DE LA CALZADA: 6.00m
CORDÓN: 50 X 20 X 10 Cm
SUPERF. TOTAL: 840m^2

PROYECTO DE EMPEDRADO

N

PLANTA DE LOCALIZACIÓN

Coordenadas:
-25.3791423429, -57.3797186104

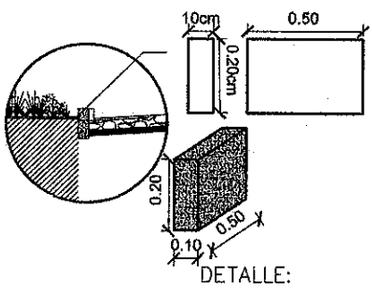

DETALLE:
CORDÓN BAJO

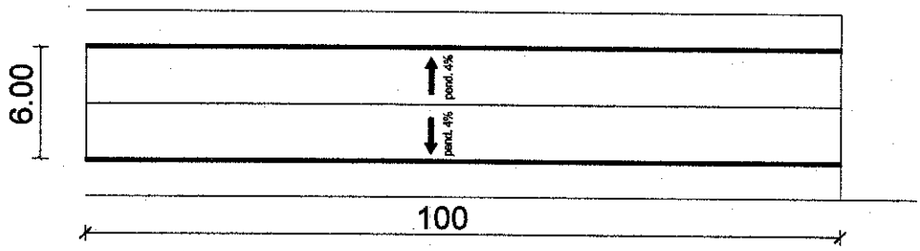

PLANTA DE LA CALLE

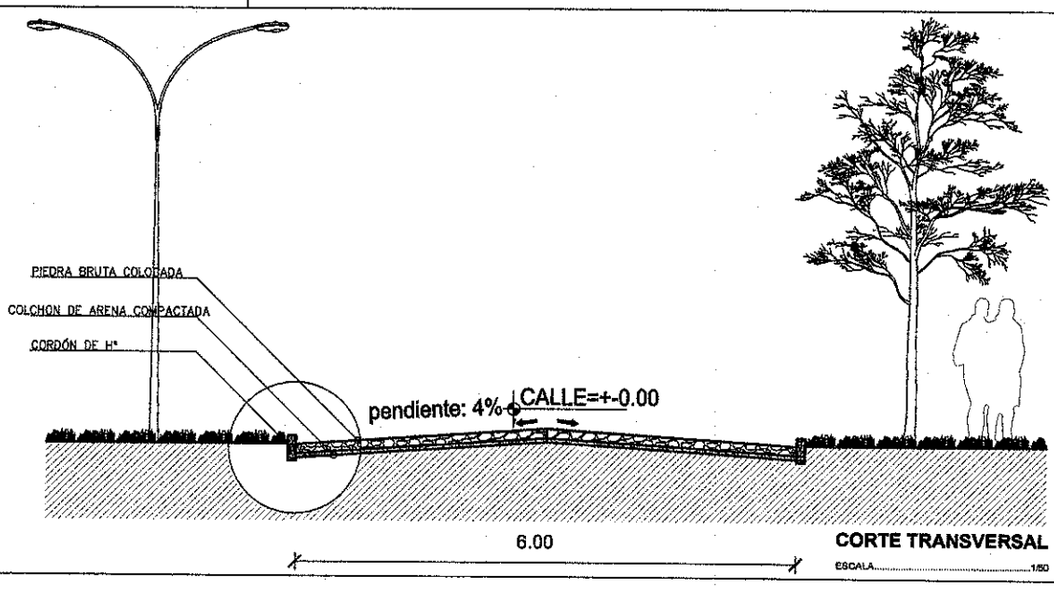

CORTE TRANSVERSAL
ESCALA.....1/50

PROYECTO DE EMPEDRADO

CALLE: Camino Vecinal San Blas costado de cancha sintetica.

RESPONSABLE: MUNICIPALIDAD DE ITAUGUA

MUNICIPALIDAD DE ITAUGUA · DEPARTAMENTO DE OBRAS ·

Ing. Adrian Almada
Reg. prof. N°414
Fiscal de Obras

LUGAR: Mbocayaty Norte

DISTRITO: Itauguá
LONGITUD DEL TRAMO: 100m
ANCHO DE LA CALZADA: 6.00m
CORDÓN: 50 X 20 X 10 Cm
SUPERF. TOTAL: 600m^2

PROYECTO DE EMPEDRADO

N

PLANTA DE LOCALIZACIÓN

Coordenadas:
-25.4067953401, -57.3446206305

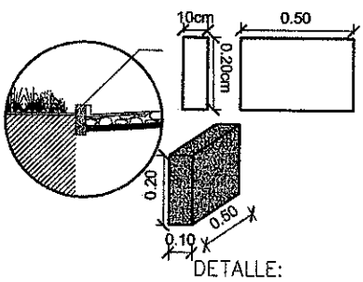

DETALLE:
CORDÓN BAJO

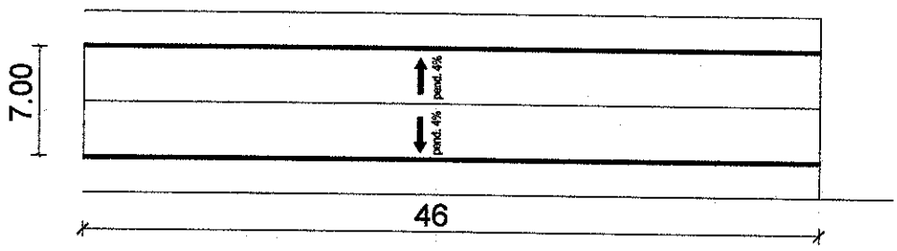

PLANTA DE LA CALLE

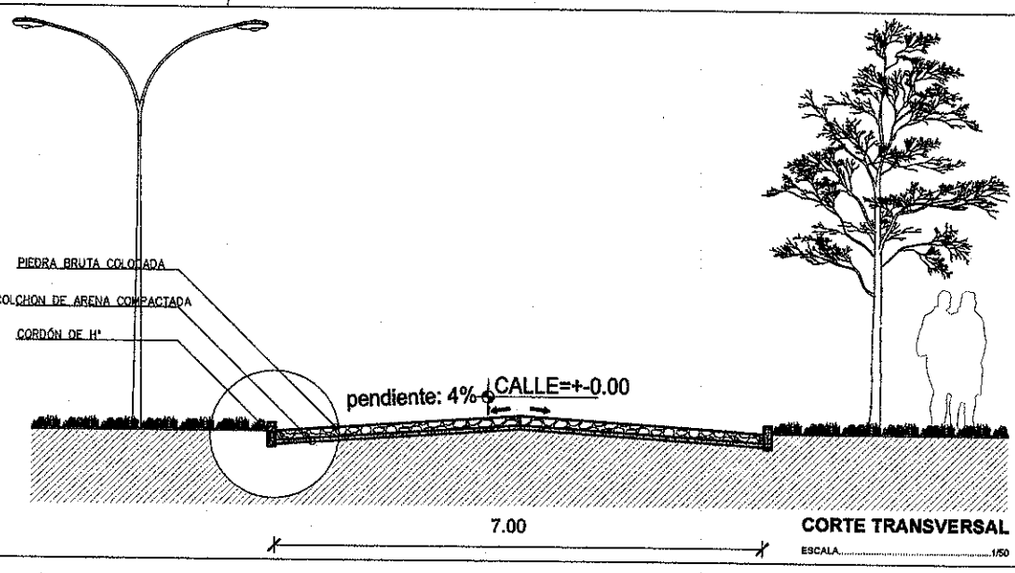

CORTE TRANSVERSAL
ESCALA.....1/50

PROYECTO DE EMPEDRADO

CALLE: Calle Potrerito.

RESPONSABLE: MUNICIPALIDAD DE ITAUGUA

MUNICIPALIDAD DE ITAUGUA · DEPARTAMENTO DE OBRAS ·

Ing. Adrian Almada
Reg. prof. N°414
Fiscal de Obras

LUGAR: Potrero

DISTRITO: Itauguá
LONGITUD DEL TRAMO: 46m
ANCHO DE LA CALZADA: 7.00m
CORDÓN: 50 X 20 X 10 Cm
SUPERF. TOTAL: 322m^2