PERFIL LONGITUDINAL
ESCALA HORIZONTAL: 1/1000
ESCALA VERTICAL: 1/100

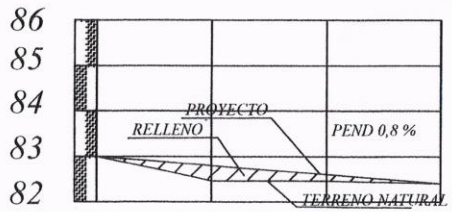

PROGRESIVA	00+000	20.00	00+020	20.00	00+040	19.00	00+069
RAZANTE DEL TERRENO	83,00		82,46		82,46		82,40
RAZANTE DEL PROYECTO	83,00		82,80		82,60		82,40

PLANIMETRIA



OBRA: PAVIMENTO TIPO EMPEDRADO	LUGAR: CIUDAD	DISTRITO: CAPIATA	2017	NM
MUNICIPALIDAD DE CAPIATA	TRAMO : 9172 y 9173 BARRIO: SAN ROQUE	DEPTO DE INFRESTRUCTURA PUBLICA Y SERVICIOS		

Jenny Rocío Dávalos
Lic. en Ciencias Geográficas
Reg. M.O.P.C. Nº 285
Mat. C.S.J. Nº 2819

Jenny Rocío Dávalos
Lic. en Ciencias Geográficas
Reg. M.O.P.C. Nº 285
Mat. C.S.J. Nº 2819

MUNICIPALIDAD DE CAPIATA

DIRECCION DE INFRAESTRUCTURA PUBLICA Y SERVICIOS

DISEÑO DE CANAL A CIELO ABIERTO

LUGAR: CALLE JUAN CARLOS JARA (3a), CIUDAD, Bº SAN ROQUE

DETALLES CONSTRUCTIVOS	Lamina N° DC - 01	Escala 1/30
FECHA : 2.017		

CORTE

CANAL DE MAMPOSTERIA DE PIEDRA

LONG. = 26 m. + 15 m.

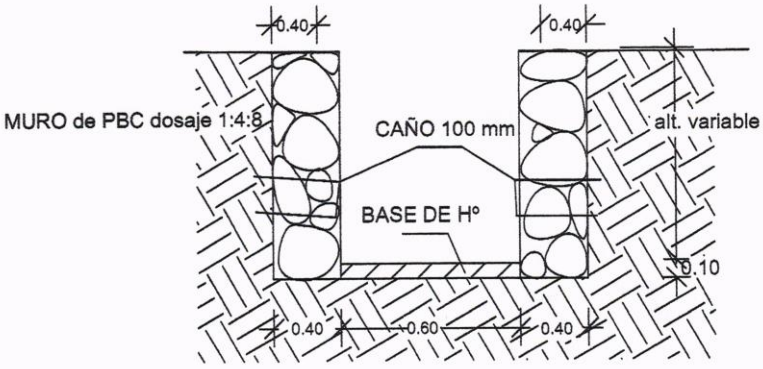

Jenny Rocío Dávalos
Lic. en Ciencias Geográficas
Reg. M.O.P.C. N° 285
Mat. C.S.J. N° 2819

MUNICIPALIDAD DE CAPIATA

DIRECCION DE INFRAESTRUCTURA PUBLICA Y SERVICIOS

DISEÑO DE PERFIL TRANSVERSAL

TRAMO: CALLE JUAN CARLOS JARA, CIUDAD, B° SAN ROQUE

DETALLES CONSTRUCTIVOS	Lamina N° DC - 01	Escala 1/50
FECHA : 2017		

CORTE TRANSVERSAL

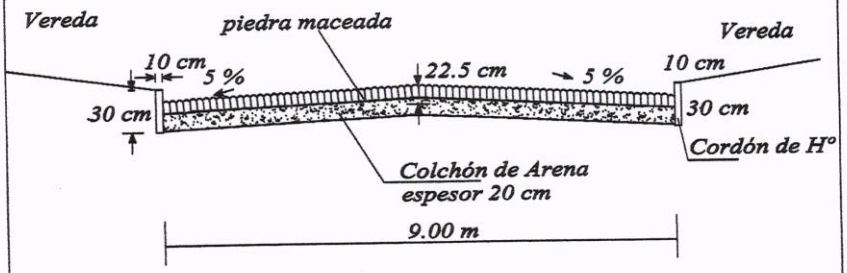

Jenny Rocio Dávalos
Lic. en Ciencias Geográficas
Reg. M.O.P.C. N° 285
Mat. C.S.J. N° 2819

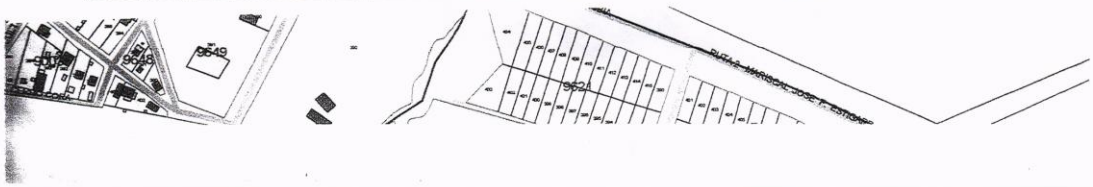

MUNICIPALIDAD DE CAPIATA

DIRECCION DE INFRAESTRUCTURA PUBLICA Y SERVICIOS

DISEÑO DE PERFIL TRANSVERSAL

TRAMO: CALLE JUAN CARLOS JARA, CIUDAD, Bº SAN ROQUE

DETALLES CONSTRUCTIVOS	Lamina N° DC - 01	Escala 1/50
FECHA : 2017		

CORTE TRANSVERSAL

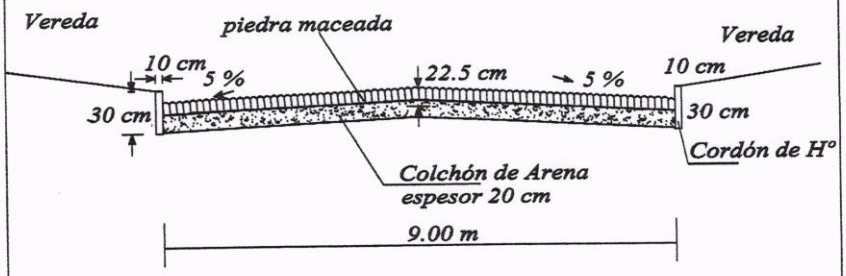

Jenny Rocío Dávalos
Lic. en Ciencias Geográficas
Reg. M.O.P.C. N° 285
Mat. C.S.J. N° 2819

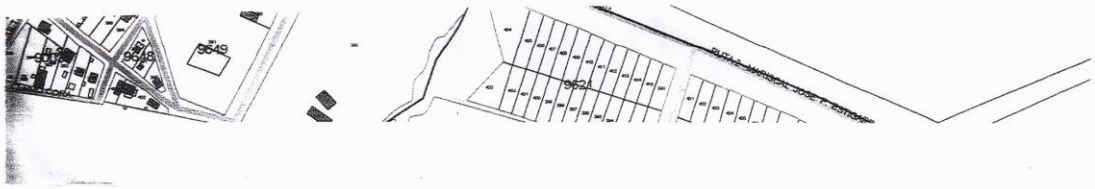

MUNICIPALIDAD DE CAPIATA

DIRECCION DE INFRAESTRUCTURA PUBLICA Y SERVICIOS

DISEÑO DE PERFIL TRANSVERSAL

TRAMO: CALLE JUAN CARLOS JARA, CIUDAD, Bº SAN ROQUE

DETALLES CONSTRUCTIVOS	Lamina N° DC - 01	Escala 1/50
FECHA : 2017		

CORTE TRANSVERSAL

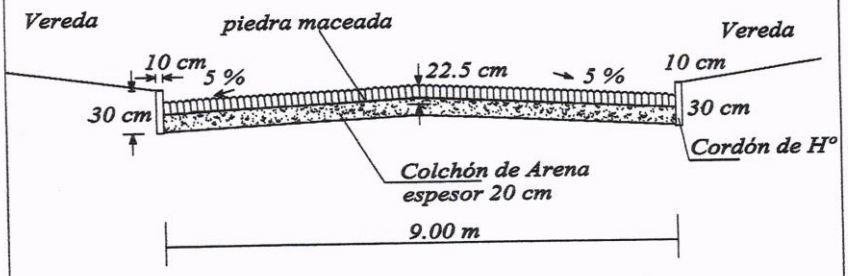

Jenny Rocío Dávalos
Lic. en Ciencias Geográficas
Reg. M.O.P.C. Nº 285
Mat. C.S.J. Nº 2819

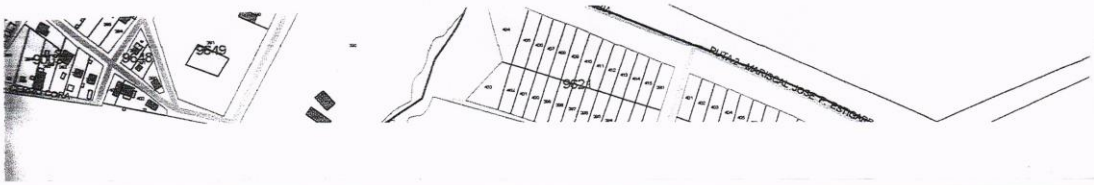

MUNICIPALIDAD DE CAPIATA

DIRECCION DE INFRAESTRUCTURA PUBLICA Y SERVICIOS

DISEÑO DE CANAL A CIELO ABIERTO

LUGAR: CALLE SIN NOMBRE, CIUDAD, Bº SAN ROQUE

DETALLES CONSTRUCTIVOS	Lamina N° DC - 01	Escala 1/30
FECHA : 2.017		

CORTE

CANAL DE

MAMPOSTERIA DE PIEDRA

LONG. = 58 m.

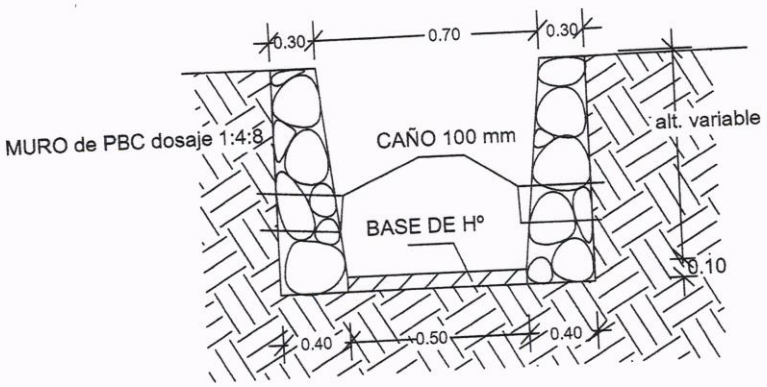

Jenny Rocío Dávalos
Lic. en Ciencias Geográficas
Reg. M.O.P.C. N° 288
Mat. C.S.J. N° 2819

GOBIERNO MUNICIPAL

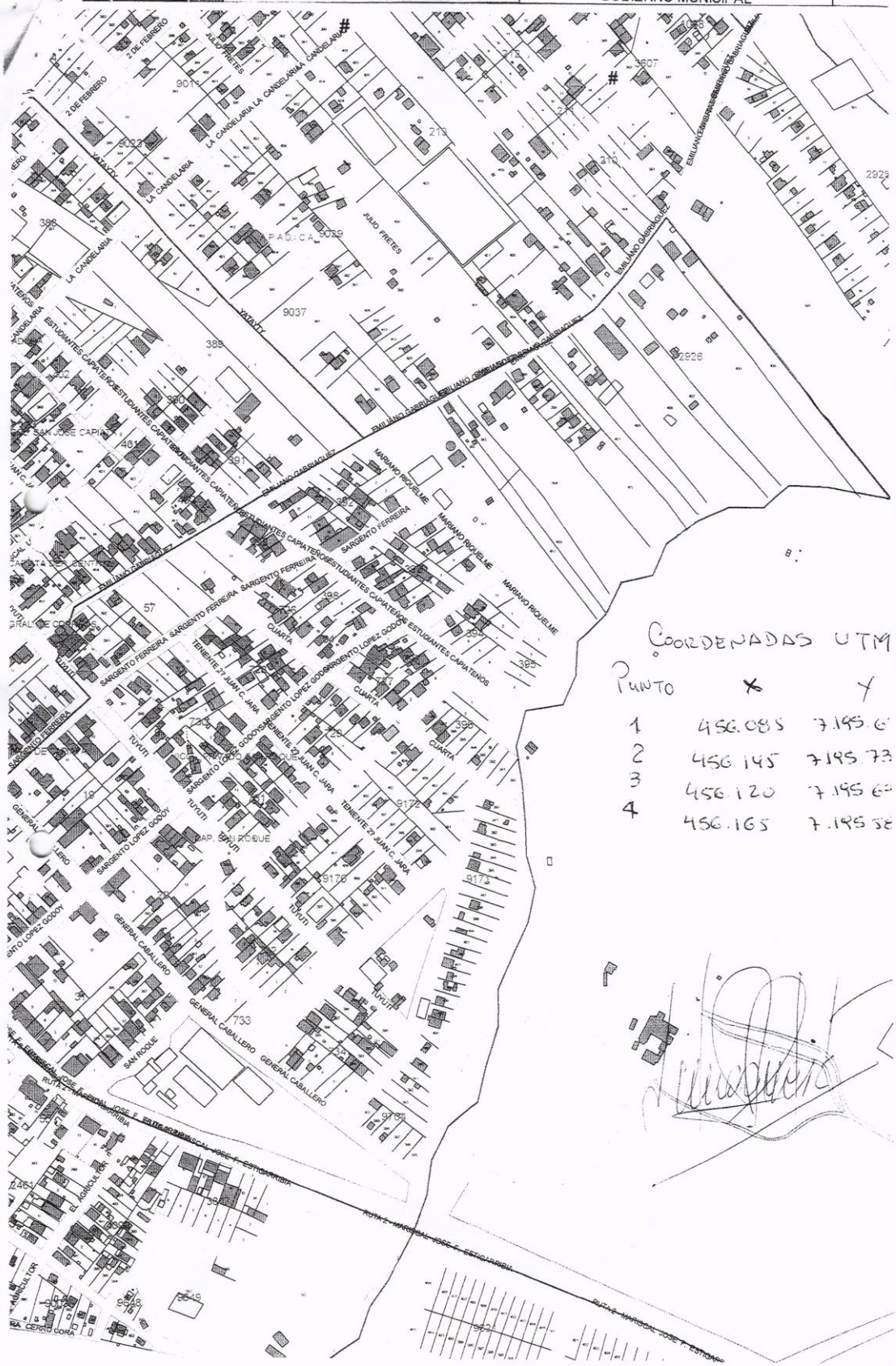

COORDENADAS UTM

PUNTO	X	Y
1	456.085	7.195.6[illegible]
2	456.145	7.195.73
3	456.120	7.195.6[illegible]
4	456.165	7.195.58