COORDENADAS U.T.M.

Punto Nº 1: X= 452.809 Y= 7.192.444

Punto Nº 2: X= 452.744 Y= 7.192.395

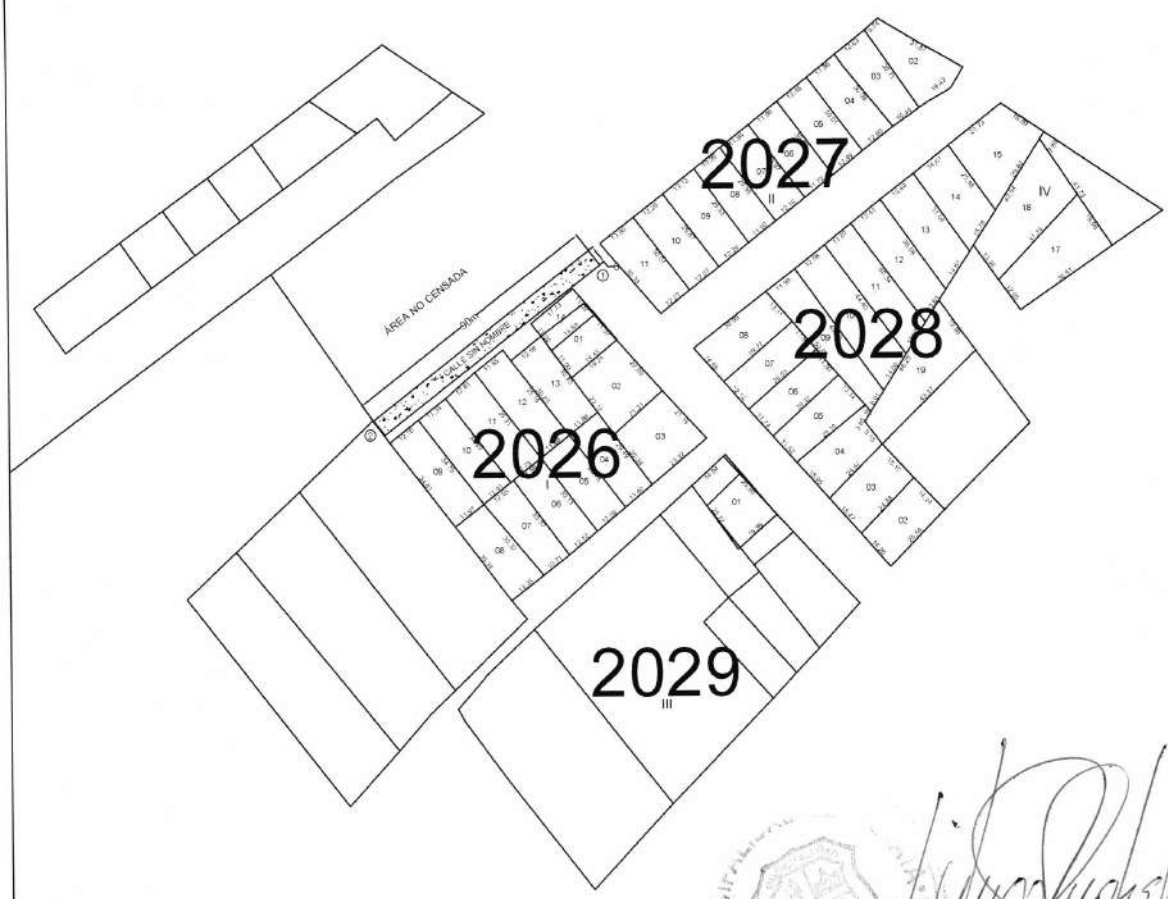

ARQ. MANOLO ALTE
Director Infraestructura Pública
Municipalidad de C

PLANO DE UBICACIÓN

Escala 1/2000

OBRA: PROYECTO DE EMPEDRADO	CALLE SIN NOMBRE CÑIA 5 YATAITY, BARRIO BERNARDINO CABALLERO	2020	NM
	DEPARTAMENTO: CENTRAL - DISTRITO: CAPIATÁ		
DEPARTAMENTO DE INFRAESTRUCTURA PUBLICA Y SERVICIOS			

PERFIL LONGITUDINAL
ESCALA HORIZONTAL: 1/1050
ESCALA VERTICAL: 1/0105

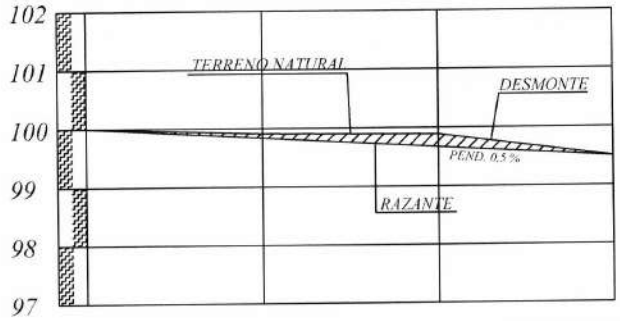

PROGRESIVA	*00+000*	*30.00*	*00+030*	*30.00*	*00+060*	*30.00*	*00+090*
RAZANTE DEL TERRENO	*100,00*		*99,91*		*099,88*		*99,50*
RAZANTE DEL PROYECTO	*100,00*		*99,84*		*99,67*		*99,50*

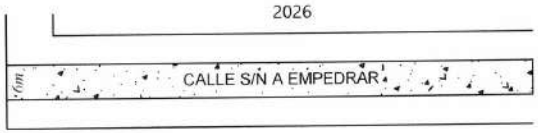

AREA NO CENSADA

SENTIDO DE PENDIENTE

PLANIMETRIA

ARQ. MANOLO A. DUARTE
Director Infraestructura Publica y Servicios
Municipalidad de Capiatá

OBRA: PAVIMENTO TIPO EMPEDRADO	LUGAR: COMPAÑIA 5 YATAITY	DISTRITO: CAPIATA	2020
MUNICIPALIDAD DE CAPIATA	TRAMO : 2026 Y ÁREA NO CENSADA	DEPTO DE INFRESTRUCTURA PUBLICA Y SERVICIOS	
	BARRIO: BERNARDINO CABALLERO		

NM

MUNICIPALIDAD DE CAPIATA

DIRECCION DE INFRAESTRUCTURA PUBLICA Y SERVICIOS

DISEÑO DE PERFIL TRANSVERSAL

TRAMO I: CALLE SIN NOMBRE, CÑIA 5ta YATAITY, Bº BERNARDINO CABALLERO

DETALLES CONSTRUCTIVOS	Lamina N° DC - 01	Escala 1/50
FECHA : JUNIO 2020		

CORTE TRANSVERSAL

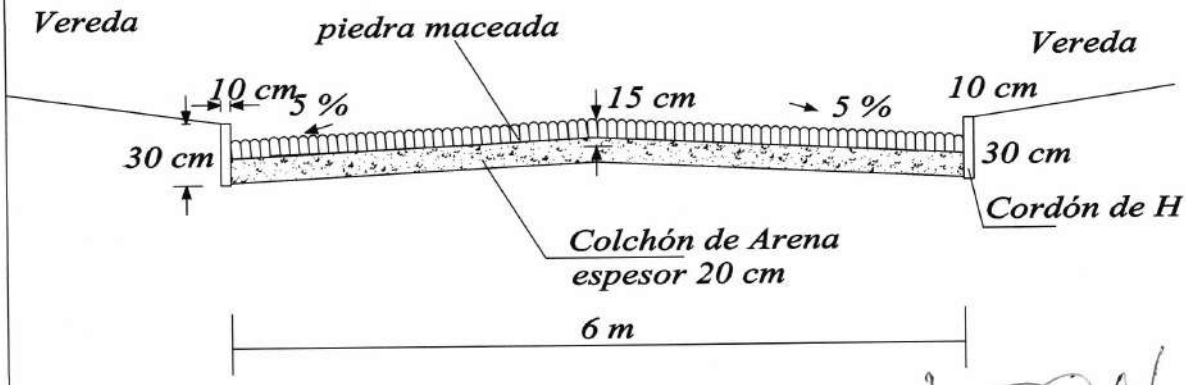

MUNICIPALIDAD DE CAPIATA

ARQ. MANOLO A. DUA
Director Infraestructura Publica y Servicios
Municipalidad de Capiatá