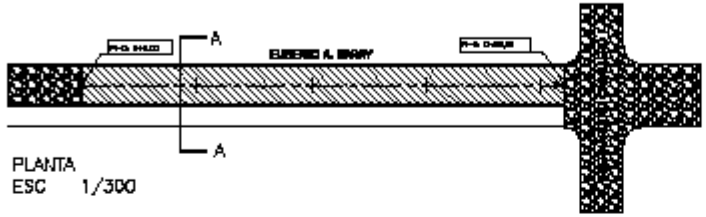

PLANTA
ESC 1/300

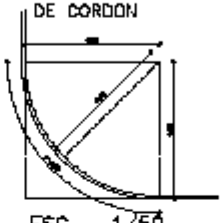

DETALLE CURVATURA DE CORDON

ESC 1/50

REFERENCIA

- CUNETA DE HP
- EMPEDRADO EXISTENTE
- AREA A EMPEDRAR
- LIMITE MUNICIPAL

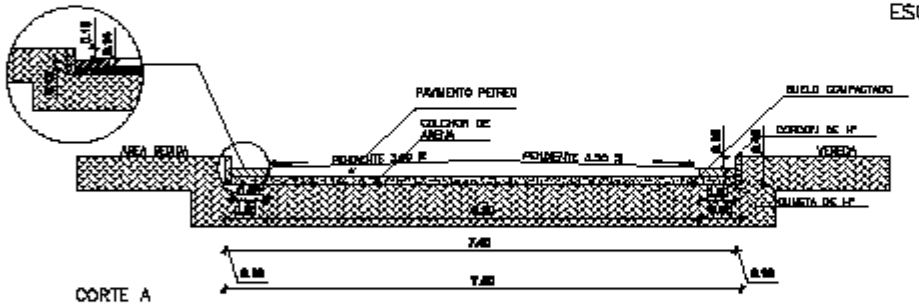

CORTE A
CALLE EUGENIO A. GARAY
ESC 1/25

DETALLE CORDON DE H°

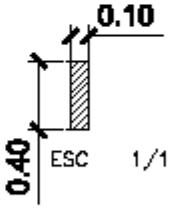

ESC 1/10

DETALLE CUNETA DE H°

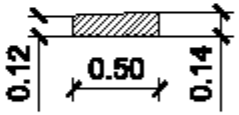

ESC 1/10

ESCALA GRAFICA (EN METROS)

PROYECTO:

DIRECCIÓN DELLE EN EUGENIO A. GARAY

REPUBLICA DEL PARAGUAY
GOBERNACIÓN DE MISIONES

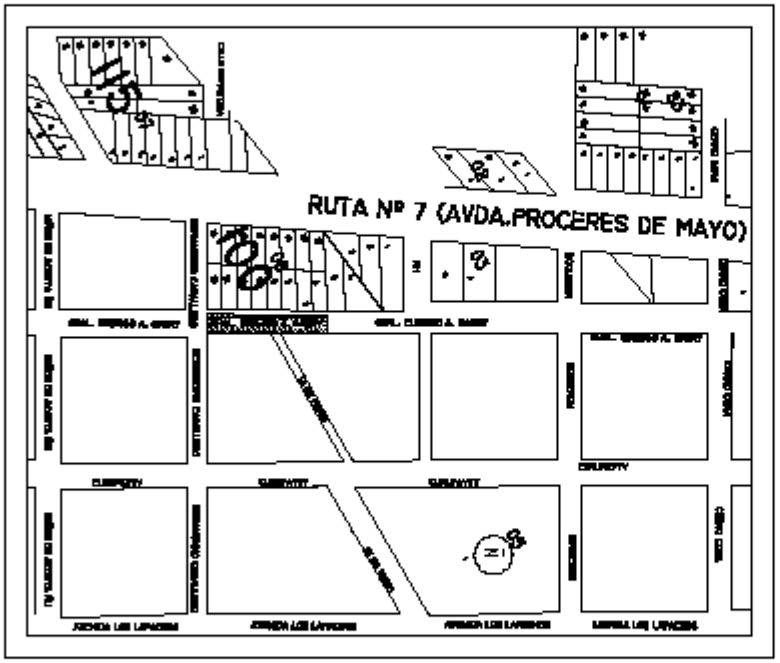

PLANTA DE UBICACION
ESC 1/1500

PROYECTO:	CONSTRUCCION DE PAVIMENTO RIGIDO EN CUATROS TRAMOS ZONA URBANA
UBICACION: CALLE EUGENIO A. GARAY	
TRAMO: CONTINUACION DE PAVIMENTO EXISTENTE – CALLE BERNARDINO CABALLERO	
ADMINISTRADORA MUNICIPAL: LILIAN MARTINEZ DE KROHN	
PROFESIONAL: ARQ. HÉCTOR FERNÁNDEZ COLMÁN	
DOMICILIO: ASUNCIÓN	
SUP.A CONSTRUIR: 630,00 m2	LAMINA: 03'
REPUBLICA DEL PARAGUAY MUNICIPALIDAD DE NATALIO	

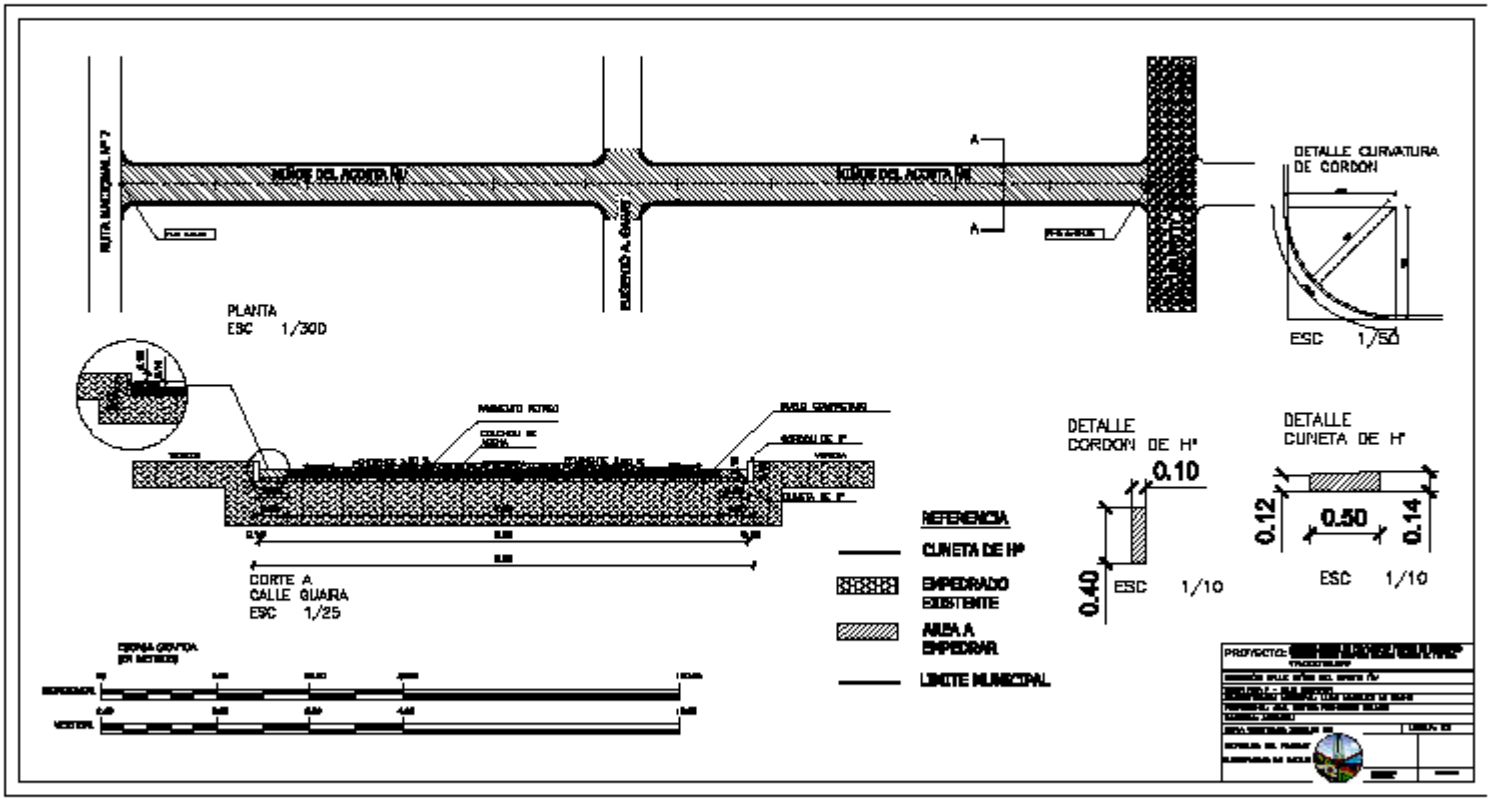
PLANTA
ESC 1/300
DETALLE CURVATURA DE CORDON
ESC 1/50
CORTE A
CALLE GUARA
ESC 1/25
DETALLE CORDON DE H°
0.10
0.40
ESC 1/10
DETALLE CUNETA DE H°
0.12
0.50
0.14
ESC 1/10
REFERENCIA
CUNETA DE H°
EMPEDRADO EXISTENTE
AREA A EMPEDRAR
LIMITE MUNICIPAL

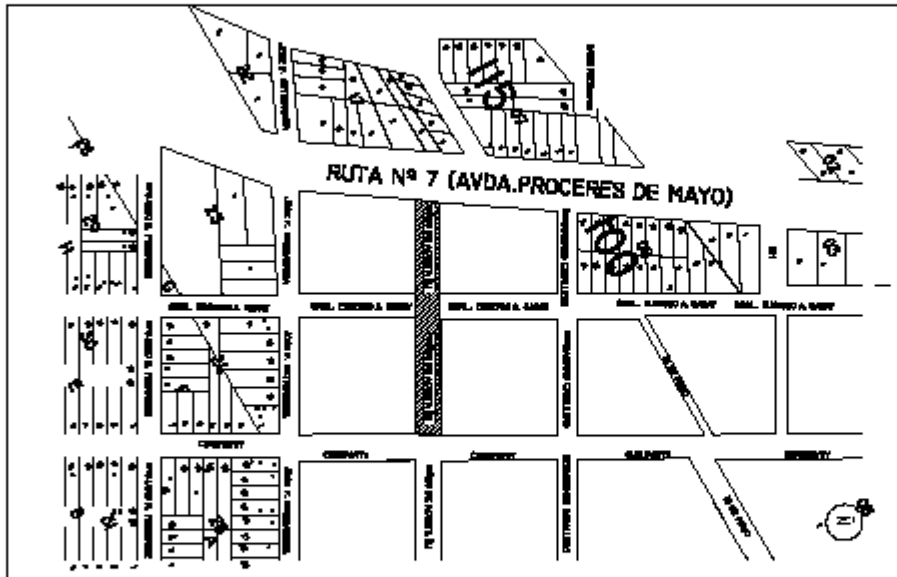

PLANTA DE UBICACION
ESC 1/1500

PROYECTO: CONSTRUCCION DE PAVIMENTO PERFIL DE DOMINGO TRAMO: CENTRO URBANO

UBICACION: CALLE PADRE DEL ACOSTA ESQ

TRAMO: RUTA 7 – CALLE CURUPAITY

ADMINISTRADORA MUNICIPAL: LILIAN MARTINEZ DE KRAHN

PROFESIONAL: ARQ. HECTOR FERNANDEZ OSUNA

DOMICILIO: ASUNCIÓN

SUP.A CONSTRUIR: 3.084,00 m2 | LAMINA: 01

REPUBLICA DEL PARAGUAY
MUNICIPALIDAD DE HAYOU

LOCALIDAD: HAYOU | CONTENIDO

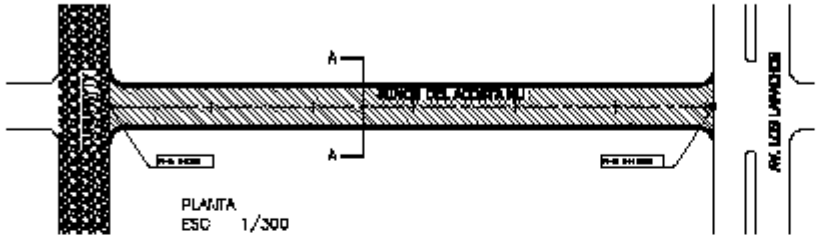

PLANTA
ESC 1/300

DETALLE CURVATURA DE CORDON

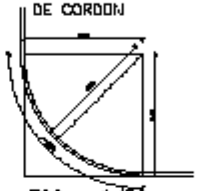

ESC 1/50

REFERENCIA

- CUNETA DE Hº
- EMPEDRADO EXISTENTE
- AREA A EMPEDRAR
- LIMITE MUNICIPAL

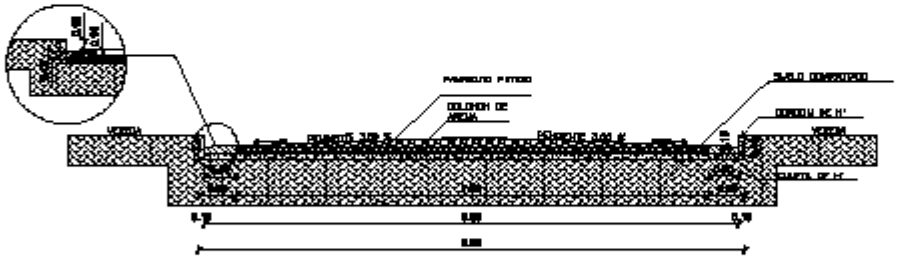

CORTE A
CALLE GUAIRA
ESC 1/25

DETALLE CORDON DE Hº

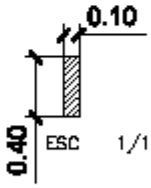

ESC 1/10

DETALLE CUNETA DE H°

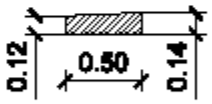

ESC 1/10

ESCALA GRAFICA
(EN METROS)

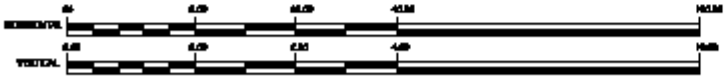

PROYECTO:

UBICACION: CALLE LEON DEL ACORAL OU

PROPIETARIO: MUNICIPALIDAD DE HUALPEN

UNIDAD 01

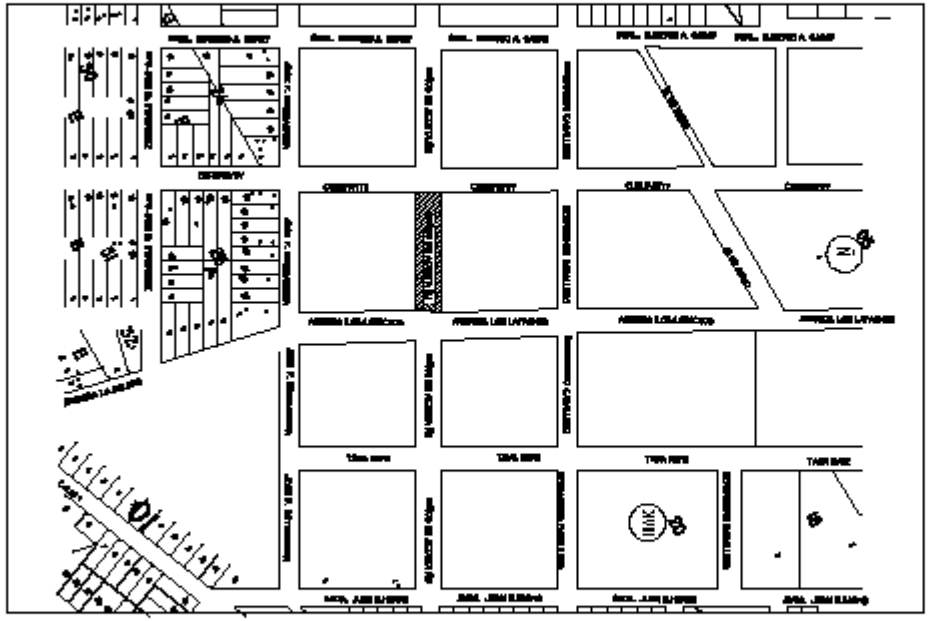

PLANTA DE UBICACION
ESC 1/1500

PROYECTO:	CONSTRUCCION DE PAVIMENTO RIGIDO EN DOMINGO TRAMO CUBA UPAMBA
UBICACION:	CALLE NIÑOS DEL ADOSTA ÑU
TRAMO:	CALLE CUNUMATY – AV. LOS LAPACHOS
ADMINISTRADOR:	MUNICIPAL: JUAN MARTINEZ DE LORENZO
PROFESIONAL:	ARQ. HECTOR FERNANDEZ COLMAN
CONCEPTO:	UBICACIÓN
ESCALA:	1:1500 m2
LAMINA:	01
REPUBLICA DEL PARAGUAY	
GOBERNACIÓN DE NAPALIO	